



HISTÓRICO DE REVISÕES

REV.	DATA	NATUREZA DA REVISÃO	ELAB.	VERIF.	APROV.
	06/12/2017	Emissão inicial	LT		



Zanettini
ARQUEOLOGIA

EMPREENDIMENTO:

COMPLEXO EÓLICO UMBURANAS

Nº CONTRATO:

TIPO DE DOCUMENTO:

Relatório parcial de medição

TÍTULO: **PROGRAMA DE GESTÃO DO PATRIMÔNIO ARQUEOLÓGICO – COMPLEXO EÓLICO UMBURANAS**

ELABORADO: LT

VERIFICADO:

APROVADO:

RESPONSÁVEL TÉCNICO – CREA Nº:

NÚMERO DOCUMENTO CONTRATADO:

NÚMERO DOCUMENTO CLIENTE:

REVISÃO:

NÚMERO DOCUMENTO FABRICANTE:

DATA DA PRIMEIRA EMISSÃO:

FOLHA:

06/12/2017

PROGRAMA DE GESTÃO DO PATRIMÔNIO ARQUEOLÓGICO COMPLEXO EÓLICO UMBURANAS

**Municípios de Sento Sé e Umburanas,
Estado da Bahia.**

Relatório de Monitoramento 1

Paulo Eduardo Zanettini, Dr.
Arqueólogo Coordenador

Dezembro de 2017

PROGRAMA DE GESTÃO DO PATRIMÔNIO ARQUEOLÓGICO
COMPLEXO EÓLICO UMBURANAS
Municípios de Sento Sé e Umburanas,
Estado da Bahia.

Relatório de Monitoramento 1

Permissão Federal de Pesquisa (Iphan/ MinC): Portaria nº 51, de 11 de Setembro de 2017
Anexo III – Item 03 – Processo IPHAN nº 01502.001207/2015-06

EQUIPE ENVOLVIDA

Diretor (Coordenação Científica)

Paulo E. Zanettini, Dr

Equipe Técnica 

Julimar Quaresma Mendes Júnior (Bacharel em Geografia e Mestre em Arqueologia)

Hércules Costa (Bacharel em Ciências Sociais)

Carlos Alberto Alves (Bacharel em História)

Lucas de Paula Souza Troncoso (Arqueólogo e Doutorando em Arqueologia)

Equipe de Laboratório

Matilde Barros (Supervisora do laboratório)

Devanir Oliveira (Estagiário)

Thaís Rocha (Estagiária)

Samira Menezes Harb (Estagiária)

Equipe de Apoio 

Ariane C. Costa (Assistente de Projetos); Amanda M. S. Costa (Assistente de Produção Gráfica); Gabriela R. Farias (Arquiteta e Gestora Ambiental); Gelmar Marcelo Fernandes (Coordenador Financeiro); Jozadaque Ferreira de Barros (Aux. de Serviços Gerais); Larissa Matias Ferreira da Costa (Estagiária); Leandro S. C. Nascimento (Assistente de Produção Gráfica); Ligia Viração (Analista Financeira); Paloma Ferreira dos Santos (Estagiária); Priscylla S. Almeida (Assistente de Produção Gráfica)

ÍNDICE 

1. INTRODUÇÃO	5
2. OBJETIVOS DO MONITORAMENTO ARQUEOLÓGICO	6
3. PROCEDIMENTOS METODOLÓGICOS ADOTADOS.....	7
3.1. Atividades de Campo	7
3.2. Atividades de Gabinete.....	7
4. ATIVIDADES REALIZADAS E RESULTADOS OBTIDOS.....	9
4.1. Principais atividades.....	9
5. CONSIDERAÇÕES FINAIS	41
BIBLIOGRAFIA.....	42

1. INTRODUÇÃO

O presente documento apresenta o **Relatório de Monitoramento 1**, devotado à exposição das atividades de monitoramento levadas a cabo junto ao **Complexo Eólico Umburanas**, localizado nos municípios de Sento Sé e Umburanas, no âmbito do **Programa de Gestão do Patrimônio Arqueológico – Complexo Eólico Umburanas**.

Cabe destacar que o monitoramento arqueológico é realizado de acordo com Unidades de Monitoramento pré-definidas, concebidas a partir da subdivisão interna que conforma uma determinada porção do empreendimento como um todo. Desta feita, todos os Parques Eólicos, acessos e demais intervenções propostas no bojo deste Programa representarão, cada um, uma Unidade de Monitoramento. Nesse sentido, este documento versará, de forma concisa, a respeito das atividades de monitoramento arqueológico executadas, entre os dias 08/11/17 e 30/11/17, junto às seguintes unidades de monitoramento: **Unidade de Monitoramento Acesso; Unidade de Monitoramento Sondagens; Unidade de Monitoramento Trecho Canteiro Principal; Unidade de Monitoramento UMB 05; Unidade de Monitoramento UMB 08; Unidade de Monitoramento UMB 11; Unidade de Monitoramento UMB 13; Unidade de Monitoramento UMB 16; Unidade de Monitoramento UMB 17; Unidade de Monitoramento UMB 19.**

A estrutura do relatório é a que segue. No Capítulo 2 são delineados os objetivos específicos das ações de monitoramento. No Capítulo 3 são apresentados os procedimentos metodológicos adotados. Por fim, no Capítulo 4 são descritas as atividades desenvolvidas e resultados obtidos. São ainda encaminhadas as considerações finais do relatório.

2. OBJETIVOS DO MONITORAMENTO ARQUEOLÓGICO

- Identificar eventuais vestígios arqueológicos que não puderam ser aferidos durante as atividades de prospecção anteriormente realizadas;
- Avaliar o grau de integridade e a relevância das novas evidências arqueológicas (sítios, sítios históricos de interesse arqueológico e ocorrências) porventura identificadas;
- Promover o resgate e/ ou documentação das novas evidências detectadas na Área Diretamente Afetada pelo empreendimento;
- Promover o cadastro e caracterização sumária das evidências localizadas tanto na Área de Influência Direta quanto na Área de Influência Indireta.

3. PROCEDIMENTOS METODOLÓGICOS ADOTADOS

3.1. Atividades de Campo

- Acompanhamento das obras na ADA, envolvendo caminhamento sistemático junto às porções submetidas a intervenções por parte da frente de obra civil;
- Cadastro de eventuais novos sítios arqueológicos na AID e All;
- Resgate de eventuais novos sítios arqueológicos na ADA;
- Coleta de novas ocorrências arqueológicas identificadas na ADA, AID e All;
- Documentação de eventuais sítios históricos de interesse arqueológico identificados na ADA, AID e All;
- No caso do resgate de novos sítios, serão observadas as seguintes ações:
 - ✓ Prospecções extensivas nas áreas das evidências;
 - ✓ Definição de malha de intervenções;
 - ✓ Realização de quadras de coleta;
 - ✓ Realização de tradagens;
 - ✓ Realização de unidades de escavação;
 - ✓ Realização do plano de escavação, croquis e perfis.
- Com base no conjunto de procedimentos descritos serão utilizadas fichas especialmente concebidas para o projeto envolvendo:
 - ✓ Ficha de Controle de Monitoramento por Área/Unidade de Monitoramento;
 - ✓ Ficha de Acompanhamento de Diária de Monitoramento;
 - ✓ Ficha de Cadastro de Sítio (CNSA-IPHAN), no caso de novos sítios;
 - ✓ Ficha de Intervenções no sítio, no caso de novos sítios;
 - ✓ Ficha de coleta de material por sítio e ocorrência.

3.2. Atividades de Gabinete

- Organização da documentação do campo envolvendo preenchimento de Planilha de Controle de Monitoramento Diário; organização das fichas de intervenção; refinamento do plano de atividades; e desenvolvimento de arquivo *mapsource* contendo as intervenções nos novos sítios e nos sítios/shias com complementação

de atividades;

- Organização do material fotográfico;
- Preenchimento de fichas de controle de acervo;
- Produção gráfica: inclusão dos resultados obtidos na base de dados do projeto, indicando trechos alvo de monitoramento, novos sítios e ocorrências detectados. No caso dos novos sítios serão produzidos planos de atividades em AutoCAD.

4. ATIVIDADES REALIZADAS E RESULTADOS OBTIDOS

4.1. Principais atividades


As ações realizadas no período envolveram a avaliação de porções do terreno que incidem sobre as seguintes Unidades de Monitoramento: **Acesso**; **Canteiro Principal**; **Sondagens**; **UMB 05**; **UMB 08**; **UMB 11**; **UMB 13**; **UMB 16**; **UMB 17**; **UMB 19**. Apresentamos abaixo a delimitação das Unidades de Monitoramento em epígrafe, de acordo com as porções submetidas às ações de monitoramento arqueológico:

Tabela 01. Polígonos de delimitação das Unidades de Monitoramento

Coordenadas UTM (SIRGAS 2000)
Unidade de Monitoramento Acesso
24 L 227898 8827530
24 L 228318 8829384
24 L 219177 8819279
24 L 220147 8818849
24 L 223040 8823671
24 L 227882 8827503
24 L 222398 8823142
24 L 223036 8823680
24 L 220416 8825392
24 L 222550 8823198
24 L 219737 8819114
24 L 220994 8818896
24 L 219146 8824938
24 L 219484 8825313
24 L 217559 8823692
24 L 219058 8824878
24 L 219137 8819294
24 L 217566 8823408
24 L 218642 8817343
24 L 219151 8819269
24 L 217197 8815144
24 L 218608 8817313
24 L 224766 8820438

Coordenadas UTM (SIRGAS 2000)
24 L 225926 8825859
Unidade de Monitoramento Canteiro Principal
24 L 229565 8828279
24 L 229576 8828176
24 L 229572 8828180
24 L 229590 8828254
24 L 229585 8828197
24 L 229556 8828187
Unidade de Monitoramento Sondagens
24 L 222626 8823196
24 L 223872 8822295
Unidade de Monitoramento UMB 05
24 L 218812 8819416
24 L 218844 8820132
Unidade de Monitoramento UMB 08
24 L 217190 8815341
24 L 217196 8815138
24 L 217340 8815743
24 L 217196 8815142
24 L 217192 8815365
24 L 217510 8816142
24 L 217356 8815871
24 L 217186 8815224
24 L 217683 8816329
24 L 217670 8816317
Unidade de Monitoramento UMB 11
24 L 227655 8828805
24 L 227062 8827401
Unidade de Monitoramento UMB 13
24 L 219305 8820719
24 L 218890 8820114
24 L 219351 8820711
24 L 219308 8821878
Unidade de Monitoramento UMB 16
24 L 218697 8815398
24 L 218858 8815962
Unidade de Monitoramento UMB 17
24 L 218991 8818712

Coordenadas UTM (SIRGAS 2000)
24 L 219021 8816784
Unidade de Monitoramento UMB 19
24 L 226492 8826657
24 L 227028 8827420
24 L 226938 8825358
24 L 226198 8825904
24 L 226548 8824767
24 L 226935 8825351

A seguir, são apresentadas as fichas de controle diário de monitoramento, que exibem as atividades diárias realizadas durante o mês de novembro. Destacamos, da mesma forma, que o **Anexo 1** apresenta a relação dos monitores envolvidos nas ações de acompanhamento, bem como as áreas avaliadas. 

PROGRAMA DE GESTÃO DO PATRIMÔNIO ARQUEOLÓGICO - Complexo Eólico Umburanas - Municípios de Santo
Sé e Umburanas, Estado da Bahia.
Monitoramento Arqueológico - **CONTROLE DIÁRIO**

Unidade de Monitoramento : Acesso

Data: 08-11-2017

DESCRIÇÃO DAS ATIVIDADES DESENVOLVIDAS: Vistoria das áreas onde foram realizadas atividades de melhoria de acesso existente ao empreendimento.

EVIDÊNCIAS IDENTIFICADAS

Sítio Arqueológico sim: não: x

Coordenadas:

Ocorrência isolada sim: não: x

Coordenadas:

CONTROLE DE IMAGENS

1 a 6

OBSERVAÇÕES:

REGISTRO FOTOGRÁFICO



Legendas: Vistoria das áreas onde ocorreram melhoria de acesso

Coordenadas de referência: Foto 1 - 24 L 228051 8828226 / Foto 2 - 24 L 227987 8827744

PROGRAMA DE GESTÃO DO PATRIMÔNIO ARQUEOLÓGICO - Complexo Eólico Umburanas - Municípios de Santo
Sé e Umburanas, Estado da Bahia.
Monitoramento Arqueológico - **CONTROLE DIÁRIO**

Unidade de Monitoramento : Acesso

Data: 09-11-2017

DESCRIÇÃO DAS ATIVIDADES DESENVOLVIDAS: Vistoria das áreas onde foram realizadas atividades de melhoria de acesso existente ao empreendimento.

EVIDÊNCIAS IDENTIFICADAS

Sítio Arqueológico sim: não: x

Coordenadas:

Ocorrência isolada sim: não: x

Coordenadas:

CONTROLE DE IMAGENS

7 a 23

OBSERVAÇÕES:

REGISTRO FOTOGRÁFICO



Legendas: Vistoria das áreas onde ocorreram melhoria de acesso

Coordenadas de referência: Foto 1 - 24L 219518 8819199 / Foto 2 - 24 L 223041 8823670

PROGRAMA DE GESTÃO DO PATRIMÔNIO ARQUEOLÓGICO - Complexo Eólico Umburanas - Municípios de Santo
Sé e Umburanas, Estado da Bahia.
Monitoramento Arqueológico - **CONTROLE DIÁRIO**

Unidade de Monitoramento : Acesso

Data: 14-11-2017

DESCRIÇÃO DAS ATIVIDADES DESENVOLVIDAS: Vistoria das áreas onde foram realizadas atividades de melhoria de acesso existente ao empreendimento.

EVIDÊNCIAS IDENTIFICADAS

Sítio Arqueológico sim: não: x

Coordenadas:

Ocorrência isolada sim: não: x

Coordenadas:

CONTROLE DE IMAGENS

24 a 29

OBSERVAÇÕES:

REGISTRO FOTOGRÁFICO



Legendas: Vistoria das áreas onde ocorreram melhoria de acesso

Coordenadas de referência: Foto 1 - 24 L 223042 8823686 / Foto 2 - 24 L 223042 8823686

PROGRAMA DE GESTÃO DO PATRIMÔNIO ARQUEOLÓGICO - Complexo Eólico Umburanas - Municípios de Santo
Sé e Umburanas, Estado da Bahia.
Monitoramento Arqueológico - **CONTROLE DIÁRIO**

Unidade de Monitoramento : UMB_19 **Data: 14-11-2017**

DESCRIÇÃO DAS ATIVIDADES DESENVOLVIDAS: Vistoria em área com picada aberta manualmente para acesso a praça de instalação de aerogeradores.

EVIDÊNCIAS IDENTIFICADAS
Sítio Arqueológico sim: não: x Coordenadas:
Ocorrência isolada sim: não: x Coordenadas:

CONTROLE DE IMAGENS
1 a 7

OBSERVAÇÕES:

REGISTRO FOTOGRÁFICO



Legendas: Fotos 1 - Supressão manual de vegetação - Foto 2 Sondagem geológica UMB_19_05

Coordenadas de referência: Foto 1 - 24 L 227028 8827420 / Foto 2 - 24 L 226458 8826681

PROGRAMA DE GESTÃO DO PATRIMÔNIO ARQUEOLÓGICO - Complexo Eólico Umburanas - Municípios de Santo
Sé e Umburanas, Estado da Bahia.
Monitoramento Arqueológico - **CONTROLE DIÁRIO**

Unidade de Monitoramento : UMB_11

Data: 14-11-2017

DESCRIÇÃO DAS ATIVIDADES DESENVOLVIDAS: Vistoria em área com picada aberta manualmente para acesso a praça de instalação de aerogeradores.

EVIDÊNCIAS IDENTIFICADAS

Sítio Arqueológico sim: não: x

Coordenadas:

Ocorrência isolada sim: não: x

Coordenadas:

CONTROLE DE IMAGENS

1 a 14

OBSERVAÇÕES:

REGISTRO FOTOGRÁFICO



Legendas: Fotos 1 - Supressão manual de vegetação - Foto 2 Sondagem geológica UMB_11_06

Coordenadas de referência: Foto 1 - 24 L 227510 8828672 / Foto 2 - 24 L 227175 8827600

PROGRAMA DE GESTÃO DO PATRIMÔNIO ARQUEOLÓGICO - Complexo Eólico Umburanas - Municípios de Santo
Sé e Umburanas, Estado da Bahia.
Monitoramento Arqueológico - **CONTROLE DIÁRIO**

Unidade de Monitoramento : Acesso

Data: 15-11-2017

DESCRIÇÃO DAS ATIVIDADES DESENVOLVIDAS: Vistoria das atividades de melhoria de acesso existente ao empreendimento.

EVIDÊNCIAS IDENTIFICADAS

Sítio Arqueológico sim: não: x

Coordenadas:

Ocorrência isolada sim: não: x

Coordenadas:

CONTROLE DE IMAGENS

30 a 37

OBSERVAÇÕES:

REGISTRO FOTOGRÁFICO



Legendas: Vistoria das áreas onde ocorreram melhoria de acesso

Coordenadas de referência: Foto 1 - 24 L 222189 8822960 / Foto 2 - 24 L 221564 8823592

PROGRAMA DE GESTÃO DO PATRIMÔNIO ARQUEOLÓGICO - Complexo Eólico Umburanas - Municípios de Santo
Sé e Umburanas, Estado da Bahia.
Monitoramento Arqueológico - **CONTROLE DIÁRIO**

Unidade de Monitoramento : SONDAGENS

Data: 15-11-2017

DESCRIÇÃO DAS ATIVIDADES DESENVOLVIDAS: Acompanhamento das atividades de prospecção de jazida de areia com abertura de sondagens mecanizadas.

EVIDÊNCIAS IDENTIFICADAS

Sítio Arqueológico sim: não: x

Coordenadas:

Ocorrência isolada sim: não: x

Coordenadas:

CONTROLE DE IMAGENS

1 a 4

OBSERVAÇÕES:

REGISTRO FOTOGRÁFICO



Legendas: Vista de abertura da sondagem 01 para prospecção de jazida de areia / Vista do perfil da sondagem 03

Coordenadas de referência: Foto 1 - 24 L 223872 8822295 / Foto 2 - 24 L 222633 8823196

PROGRAMA DE GESTÃO DO PATRIMÔNIO ARQUEOLÓGICO - Complexo Eólico Umburanas - Municípios de Santo
Sé e Umburanas, Estado da Bahia.
Monitoramento Arqueológico - **CONTROLE DIÁRIO**

Unidade de Monitoramento : UMB_16

Data: 15-11-2017

DESCRIÇÃO DAS ATIVIDADES DESENVOLVIDAS: Vistoria em área com picada aberta manualmente para acesso a praça de instalação de aerogeradores.

EVIDÊNCIAS IDENTIFICADAS

Sítio Arqueológico sim: não: x

Coordenadas:

Ocorrência isolada sim: não: x

Coordenadas:

CONTROLE DE IMAGENS

1 a 10

OBSERVAÇÕES:

REGISTRO FOTOGRÁFICO



Legendas: Fotos 1 - Picada aberta manualmente - Foto 2 Área de implantação do aerogerador UMB_16_03

Coordenadas de referência: Foto 1 - 24 L 218967 8816447/ Foto 2 - 24 L 218940 8816228

PROGRAMA DE GESTÃO DO PATRIMÔNIO ARQUEOLÓGICO - Complexo Eólico Umburanas - Municípios de Santo
Sé e Umburanas, Estado da Bahia.
Monitoramento Arqueológico - **CONTROLE DIÁRIO**

Unidade de Monitoramento : UMB_17

Data: 15-11-2017

DESCRIÇÃO DAS ATIVIDADES DESENVOLVIDAS: Vistoria em área com picada aberta manualmente para acesso a praça de instalação de aerogeradores.

EVIDÊNCIAS IDENTIFICADAS

Sítio Arqueológico sim: não: x

Coordenadas:

Ocorrência isolada sim: não: x

Coordenadas:

CONTROLE DE IMAGENS

1 a 9

OBSERVAÇÕES:

REGISTRO FOTOGRÁFICO



Legendas: Fotos 1 - Área de implantação do aerogerador UMB_17_07 - Foto 2 Área de implantação do aerogerador UMB_17_05

Coordenadas de referência: Foto 1 - 24 L 219123 8817320/ Foto 2 - 24 L 219083 8817826

PROGRAMA DE GESTÃO DO PATRIMÔNIO ARQUEOLÓGICO - Complexo Eólico Umburanas - Municípios de Santo
Sé e Umburanas, Estado da Bahia.
Monitoramento Arqueológico - **CONTROLE DIÁRIO**

Unidade de Monitoramento : UMB_19 **Data:** 15-11-2017

DESCRIÇÃO DAS ATIVIDADES DESENVOLVIDAS: Vistoria em área com picada aberta manualmente para acesso a praça de instalação de aerogeradores.

EVIDÊNCIAS IDENTIFICADAS
Sítio Arqueológico sim: não: x Coordenadas:
Ocorrência isolada sim: não: x Coordenadas:

CONTROLE DE IMAGENS
8 a 14

OBSERVAÇÕES:

REGISTRO FOTOGRÁFICO



Legendas: Fotos 1 - Área de implantação do aerogerador UMB_19_07 - Foto 2 Área de implantação do aerogerador UMB_19_08

Coordenadas de referência: Foto 1 - 24 L 227124 8825559/ Foto 2 - 24 L 227006 8825366

PROGRAMA DE GESTÃO DO PATRIMÔNIO ARQUEOLÓGICO - Complexo Eólico Umburanas - Municípios de Santo
Sé e Umburanas, Estado da Bahia.
Monitoramento Arqueológico - **CONTROLE DIÁRIO**

Unidade de Monitoramento : Acesso **Data:** 16-11-2017

DESCRIÇÃO DAS ATIVIDADES DESENVOLVIDAS: Vistoria das atividades de melhoria de acesso existente ao empreendimento.

EVIDÊNCIAS IDENTIFICADAS
Sítio Arqueológico sim: não: x Coordenadas:
Ocorrência isolada sim: não: x Coordenadas:

CONTROLE DE IMAGENS
38 a 65

OBSERVAÇÕES:

REGISTRO FOTOGRÁFICO



Legendas: Vistoria das áreas onde ocorreram melhoria de acesso

Coordenadas de referência: Foto 1 - 24 L 219134 8824955 / Foto 2 - 24L 220924 8819115

PROGRAMA DE GESTÃO DO PATRIMÔNIO ARQUEOLÓGICO - Complexo Eólico Umburanas - Municípios de Santo
Sé e Umburanas, Estado da Bahia.
Monitoramento Arqueológico - **CONTROLE DIÁRIO**

Unidade de Monitoramento : UMB_16	Data: 16-11-2017
--	-------------------------

DESCRIÇÃO DAS ATIVIDADES DESENVOLVIDAS: Vistoria em área com picada aberta manualmente para acesso a praça de instalação de aerogeradores.

EVIDÊNCIAS IDENTIFICADAS
Sítio Arqueológico sim: não: x Coordenadas:
Ocorrência isolada sim: não: x Coordenadas:

CONTROLE DE IMAGENS
11 A 14

OBSERVAÇÕES:

REGISTRO FOTOGRÁFICO



Legendas: Fotos 1 - Área de implantação do aerogerador UMB_16_05 - Foto 2 Área de implantação do aerogerador UMB_16_07

Coordenadas de referência: Foto 1 - 24 L 218874 8815787/ Foto 2 - 24 L 218710 8815391

PROGRAMA DE GESTÃO DO PATRIMÔNIO ARQUEOLÓGICO - Complexo Eólico Umburanas - Municípios de Santo
Sé e Umburanas, Estado da Bahia.
Monitoramento Arqueológico - **CONTROLE DIÁRIO**

Unidade de Monitoramento : UMB_19 **Data: 16-11-2017**

DESCRIÇÃO DAS ATIVIDADES DESENVOLVIDAS: Vistoria em área com picada aberta manualmente para acesso a praça de instalação de aerogeradores.

EVIDÊNCIAS IDENTIFICADAS
Sítio Arqueológico sim: não: x Coordenadas:
Ocorrência isolada sim: não: x Coordenadas:

CONTROLE DE IMAGENS
15 A 20

OBSERVAÇÕES:

REGISTRO FOTOGRÁFICO



Legendas: Fotos 1 - Área de implantação do aerogerador UMB_19_09 - Foto 2 Área de implantação do aerogerador UMB_19_10

Coordenadas de referência: Foto 1 - 24 L 226905 8825112/ Foto 2 - 24 L 226777 8824936

PROGRAMA DE GESTÃO DO PATRIMÔNIO ARQUEOLÓGICO - Complexo Eólico Umburanas - Municípios de Santo
Sé e Umburanas, Estado da Bahia.
Monitoramento Arqueológico - **CONTROLE DIÁRIO**

Unidade de Monitoramento : Acesso

Data: 17-11-2017

DESCRIÇÃO DAS ATIVIDADES DESENVOLVIDAS: Vistoria das atividades de melhoria de acesso existente ao empreendimento.

EVIDÊNCIAS IDENTIFICADAS

Sítio Arqueológico sim: não: x

Coordenadas:

Ocorrência isolada sim: não: x

Coordenadas:

CONTROLE DE IMAGENS

66 a 73

OBSERVAÇÕES:

REGISTRO FOTOGRÁFICO



Legendas: Vistoria das áreas onde ocorreram melhoria de acesso

Coordenadas de referência: Foto 1 - 24 L 218809 8824577/ Foto 2 - 24 L 218728 8824470

PROGRAMA DE GESTÃO DO PATRIMÔNIO ARQUEOLÓGICO - Complexo Eólico Umburanas - Municípios de Santo
Sé e Umburanas, Estado da Bahia.
Monitoramento Arqueológico - **CONTROLE DIÁRIO**

Unidade de Monitoramento : UMB_08 **Data: 17-11-2017**

DESCRIÇÃO DAS ATIVIDADES DESENVOLVIDAS: Vistoria em área com picada aberta manualmente para acesso a praça de instalação de aerogeradores.

EVIDÊNCIAS IDENTIFICADAS
Sítio Arqueológico sim: não: x Coordenadas:
Ocorrência isolada sim: não: x Coordenadas:

CONTROLE DE IMAGENS
1 a 7

OBSERVAÇÕES:

REGISTRO FOTOGRÁFICO



Legendas: Foto 1- Abertura de picada manual - Foto 2 - abertura de picada manual UMB_08_06

Coordenadas de referência: Foto 1 - 24 L 217147 8815227/ Foto 2 - 24 L 217194 8815165

PROGRAMA DE GESTÃO DO PATRIMÔNIO ARQUEOLÓGICO - Complexo Eólico Umburanas - Municípios de Santo
Sé e Umburanas, Estado da Bahia.
Monitoramento Arqueológico - **CONTROLE DIÁRIO**

Unidade de Monitoramento : UMB_08 **Data: 20-11-2017**

DESCRIÇÃO DAS ATIVIDADES DESENVOLVIDAS: Vistoria no eixo de acesso ao Parque UMB_08, supressão manual de vegetação.

EVIDÊNCIAS IDENTIFICADAS
Sítio Arqueológico sim: não: x Coordenadas:
Ocorrência isolada sim: não: x Coordenadas:

CONTROLE DE IMAGENS
8 a 10

OBSERVAÇÕES:

REGISTRO FOTOGRÁFICO



Legendas: Foto 1- Vista do eixo de acesso ao parque UMB_08 - Foto 2 - Empilhamento de madeira

Coordenadas de referência: Foto 1 - 24 L 217273 8815494 / Foto 2 - 24 L 217359 8815695

PROGRAMA DE GESTÃO DO PATRIMÔNIO ARQUEOLÓGICO - Complexo Eólico Umburanas - Municípios de Santo Sé e Umburanas, Estado da Bahia.
Monitoramento Arqueológico - **CONTROLE DIÁRIO**

Unidade de Monitoramento : Acesso **Data:** 20-11-2017

DESCRIÇÃO DAS ATIVIDADES DESENVOLVIDAS: Acompanhamento de melhorias do acesso existente.

EVIDÊNCIAS IDENTIFICADAS
Sítio Arqueológico sim: não: x Coordenadas:
Ocorrência isolada sim: não: x Coordenadas:

CONTROLE DE IMAGENS
74 a 92

OBSERVAÇÕES:

REGISTRO FOTOGRÁFICO



Legendas: Foto 1 e 2 - Melhorias do acesso existente

Coordenadas de referência: Foto 1 - 24L 217724 8823235/ Foto 2 - 24L 218780 8821326

PROGRAMA DE GESTÃO DO PATRIMÔNIO ARQUEOLÓGICO - Complexo Eólico Umburanas - Municípios de Santo
Sé e Umburanas, Estado da Bahia.
Monitoramento Arqueológico - **CONTROLE DIÁRIO**

Unidade de Monitoramento : Acesso

Data: 21-11-2017

DESCRIÇÃO DAS ATIVIDADES DESENVOLVIDAS: Acompanhamento de melhorias do acesso existente.

EVIDÊNCIAS IDENTIFICADAS

Sítio Arqueológico sim: não: x

Coordenadas:

Ocorrência isolada sim: não: x

Coordenadas:

CONTROLE DE IMAGENS

93 a 96

OBSERVAÇÕES:

REGISTRO FOTOGRÁFICO



Legendas: Foto 1 e 2 - Melhorias do acesso existente

Coordenadas de referência: Foto 1 - 24 L 218899 8818342/ Foto 2 - 24 L 218753 8817779

PROGRAMA DE GESTÃO DO PATRIMÔNIO ARQUEOLÓGICO - Complexo Eólico Umburanas - Municípios de Santo
Sé e Umburanas, Estado da Bahia.
Monitoramento Arqueológico - **CONTROLE DIÁRIO**

Unidade de Monitoramento : UMB_08 **Data:** 21-11-2017

DESCRIÇÃO DAS ATIVIDADES DESENVOLVIDAS: Vistoria em área com picada aberta manualmente para acesso a praça de instalação de aerogeradores.

EVIDÊNCIAS IDENTIFICADAS
Sítio Arqueológico sim: não: x Coordenadas:
Ocorrência isolada sim: não: x Coordenadas:

CONTROLE DE IMAGENS
11 A 14

OBSERVAÇÕES:

REGISTRO FOTOGRÁFICO



Legendas: FotoS 1 e 2- Abertura de picada manual

Coordenadas de referência: Foto 1 - 24 L 217510 8816142/ Foto 2 - 24 L 217436 8816044

PROGRAMA DE GESTÃO DO PATRIMÔNIO ARQUEOLÓGICO - Complexo Eólico Umburanas - Municípios de Santo
Sé e Umburanas, Estado da Bahia.
Monitoramento Arqueológico - **CONTROLE DIÁRIO**

Unidade de Monitoramento : UMB_08 **Data: 21-11-2017**

DESCRIÇÃO DAS ATIVIDADES DESENVOLVIDAS: Vistoria no eixo de acesso ao Parque UMB_08 e faixa de acesso
as praças, supressão manual de vegetação.

EVIDÊNCIAS IDENTIFICADAS
Sítio Arqueológico sim: não: x Coordenadas:
Ocorrência isolada sim: não: x Coordenadas:

CONTROLE DE IMAGENS
15 A 22

OBSERVAÇÕES:

REGISTRO FOTOGRÁFICO



Legendas: Foto 1- Vista da área de supressão na praça UMB_08_03 - Foto 2 - Empilhamento de madeira no eixo de acesso

Coordenadas de referência: Foto 1 - 24 L 217321 8815884/ Foto 2 - 24 L 217359 8815867

PROGRAMA DE GESTÃO DO PATRIMÔNIO ARQUEOLÓGICO - Complexo Eólico Umburanas - Municípios de Santo
Sé e Umburanas, Estado da Bahia.
Monitoramento Arqueológico - **CONTROLE DIÁRIO**

Unidade de Monitoramento : Acesso

Data: 22-11-2017

DESCRIÇÃO DAS ATIVIDADES DESENVOLVIDAS: Acompanhamento de melhorias do acesso existente.

EVIDÊNCIAS IDENTIFICADAS

Sítio Arqueológico sim: não: x

Coordenadas:

Ocorrência isolada sim: não: x

Coordenadas:

CONTROLE DE IMAGENS

97 a 116



OBSERVAÇÕES:

REGISTRO FOTOGRÁFICO



Legendas: Foto 1 e 2 - Melhorias do acesso existente

Coordenadas de referência: Foto 1 - 24L 218571 8816219/ Foto 2 - 24L 217204 8815150

<p>PROGRAMA DE GESTÃO DO PATRIMÔNIO ARQUEOLÓGICO - Complexo Eólico Umburanas - Municípios de Santo Sé e Umburanas, Estado da Bahia. Monitoramento Arqueológico - CONTROLE DIÁRIO</p>	
Unidade de Monitoramento : UMB_08	Data: 23-11-2017
DESCRIÇÃO DAS ATIVIDADES DESENVOLVIDAS: Vistoria em área com picada aberta manualmente para acesso a praça de instalação de aerogeradores.	
EVIDÊNCIAS IDENTIFICADAS	
Sítio Arqueológico sim: não: x	Coordenadas:
Ocorrência isolada sim: não: x	Coordenadas:
CONTROLE DE IMAGENS	
22 a 30	
OBSERVAÇÕES:	
REGISTRO FOTOGRÁFICO	
	
Legendas: Fotos 1 e 2- Abertura de picada manual	
Coordenadas de referência: Foto 1 - 24 L 217524 8816261/ Foto 2 - 24 L 217653 8816306	

PROGRAMA DE GESTÃO DO PATRIMÔNIO ARQUEOLÓGICO - Complexo Eólico Umburanas - Municípios de Santo Sé e Umburanas, Estado da Bahia.
Monitoramento Arqueológico - **CONTROLE DIÁRIO**

Unidade de Monitoramento : Acesso **Data:** 24-11-2017

DESCRIÇÃO DAS ATIVIDADES DESENVOLVIDAS: Acompanhamento de melhorias do acesso existente.

EVIDÊNCIAS IDENTIFICADAS
Sítio Arqueológico sim: não: x Coordenadas:
Ocorrência isolada sim: não: x Coordenadas:

CONTROLE DE IMAGENS
117 A 142

OBSERVAÇÕES:

REGISTRO FOTOGRÁFICO



Legendas: Foto 1 e 2 - Melhorias do acesso existente

Coordenadas de referência: Foto 1 - 24L 225029 8822214/ Foto 2 - 24L 224938 8821326

PROGRAMA DE GESTÃO DO PATRIMÔNIO ARQUEOLÓGICO - Complexo Eólico Umburanas - Municípios de Santo
Sé e Umburanas, Estado da Bahia.
Monitoramento Arqueológico - **CONTROLE DIÁRIO**

Unidade de Monitoramento : UMB_05

Data: 27-11-2017

DESCRIÇÃO DAS ATIVIDADES DESENVOLVIDAS: Vistoria em área de supressão manual.

EVIDÊNCIAS IDENTIFICADAS

Sítio Arqueológico sim: não: x

Coordenadas:

Ocorrência isolada sim: não: x

Coordenadas:

CONTROLE DE IMAGENS

1 a 14

OBSERVAÇÕES:

REGISTRO FOTOGRÁFICO



Legendas: Foto 1 e 2 - Vistoria em área de supressão manual

Coordenadas de referência: Foto 1 - 24 L 218822 8819877/ Foto 2 - 24 L 218890 8820115

PROGRAMA DE GESTÃO DO PATRIMÔNIO ARQUEOLÓGICO - Complexo Eólico Umburanas - Municípios de Santo Sé e Umburanas, Estado da Bahia.
Monitoramento Arqueológico - **CONTROLE DIÁRIO**

Unidade de Monitoramento : Canteiro Principal

Data: 27-11-2017

DESCRIÇÃO DAS ATIVIDADES DESENVOLVIDAS: Monitoramento de supressão vegetal manual e mecanizada na área do canteiro principal.

EVIDÊNCIAS IDENTIFICADAS

Sítio Arqueológico sim: não: x

Coordenadas:

Ocorrência isolada sim: não: x

Coordenadas:

CONTROLE DE IMAGENS

1 a 5

OBSERVAÇÕES:

REGISTRO FOTOGRÁFICO



Legendas: Foto 1 - Vista de supressão manual de vegetação Foto 2 - Vista de supressão mecânica de vegetação

Coordenadas de referência: Foto 1 - 24 L 229624 8828211 / Foto 2 - 24 L 229604 8828227

PROGRAMA DE GESTÃO DO PATRIMÔNIO ARQUEOLÓGICO - Complexo Eólico Umburanas - Municípios de Santo Sé e Umburanas, Estado da Bahia.
Monitoramento Arqueológico - **CONTROLE DIÁRIO**

Unidade de Monitoramento : CANTEIRO PRINCIPAL **Data:** 28-11-2017

DESCRIÇÃO DAS ATIVIDADES DESENVOLVIDAS: Monitoramento em área de supressão mecânica no canteiro principal.

EVIDÊNCIAS IDENTIFICADAS
Sítio Arqueológico sim: não: x Coordenadas:
Ocorrência isolada sim: não: x Coordenadas:

CONTROLE DE IMAGENS
6 a 30

OBSERVAÇÕES:

REGISTRO FOTOGRÁFICO



Legendas: Foto 1 e 2 - Vistoria em área de supressão mecânica no canteiro principal

Coordenadas de referência: Foto 1 - 24 L 229510 8828345/ Foto 2 - 24 L 229559 8828263

PROGRAMA DE GESTÃO DO PATRIMÔNIO ARQUEOLÓGICO - Complexo Eólico Umburanas - Municípios de Santo
Sé e Umburanas, Estado da Bahia.
Monitoramento Arqueológico - **CONTROLE DIÁRIO**

Unidade de Monitoramento : UMB_13

Data: 28-11-2017

DESCRIÇÃO DAS ATIVIDADES DESENVOLVIDAS: Vistoria em área de supressão manual.

EVIDÊNCIAS IDENTIFICADAS

Sítio Arqueológico sim: não: x

Coordenadas:

Ocorrência isolada sim: não: x

Coordenadas:

CONTROLE DE IMAGENS

1 a 5

OBSERVAÇÕES:

REGISTRO FOTOGRÁFICO



Legendas: Foto 1 - Supressão manual acesso ao parque UMB_13 Foto 2 - Vista da área do aerogerador UMB_13_06

Coordenadas de referência: Foto 1 - 24 L 218942 8820596/ Foto 2 - 24 L 219305 8820719

PROGRAMA DE GESTÃO DO PATRIMÔNIO ARQUEOLÓGICO - Complexo Eólico Umburanas - Municípios de Santo Sé e Umburanas, Estado da Bahia.
Monitoramento Arqueológico - **CONTROLE DIÁRIO**

Unidade de Monitoramento : CANTEIRO PRINCIPAL

Data: 29-11-2017

DESCRIÇÃO DAS ATIVIDADES DESENVOLVIDAS: Monitoramento em área de supressão mecânica de vegetação no canteiro principal.

EVIDÊNCIAS IDENTIFICADAS
Sítio Arqueológico sim: não: x Coordenadas:
Ocorrência isolada sim: não: x Coordenadas:

CONTROLE DE IMAGENS
31 a 34

OBSERVAÇÕES:

REGISTRO FOTOGRÁFICO



Legendas: Foto 1 e 2 - Monitoramento em área de supressão mecânica de vegetação no canteiro principal

Coordenadas de referência: Foto 1 - 24 L 229455 8828390 / Foto 2 - 24 L 229389 8828406

PROGRAMA DE GESTÃO DO PATRIMÔNIO ARQUEOLÓGICO - Complexo Eólico Umburanas - Municípios de Santo
Sé e Umburanas, Estado da Bahia.
Monitoramento Arqueológico - **CONTROLE DIÁRIO**

Unidade de Monitoramento : UMB_13 **Data:** 29-11-2017

DESCRIÇÃO DAS ATIVIDADES DESENVOLVIDAS: Vistoria em área com picada aberta manualmente para acesso a praça de instalação de aerogeradores.

EVIDÊNCIAS IDENTIFICADAS
Sítio Arqueológico sim: não: x Coordenadas:
Ocorrência isolada sim: não: x Coordenadas:

CONTROLE DE IMAGENS
6 E 7

OBSERVAÇÕES:

REGISTRO FOTOGRÁFICO



Legendas: Fotos 1 e 2- Abertura de picada manual

Coordenadas de referência: Foto 1 - 24 L 219321 8820950/ Foto 2 - 24 L 219321 8820950

5. CONSIDERAÇÕES FINAIS

O presente relatório aponta os resultados obtidos durante os trabalhos de monitoramento arqueológico desenvolvidos no mês de novembro, no âmbito do monitoramento do Complexo Eólico Umburanas, conforme proposto no Programa de Gestão do Patrimônio Arqueológico, submetido ao Iphan/Ba.

As atividades de monitoramento arqueológico foram desenvolvidas junto às seguintes Unidades de Monitoramento: Acesso; Canteiro Principal; Sondagens; UMB 05; UMB 08; UMB 11; UMB 13; UMB 16; UMB 17; UMB 19. As ações foram marcadas pelo acompanhamento das atividades de supressão vegetal manual e mecanizada, realizada por meio de maquinário junto aos terrenos onde incidem aerogeradores e demais intervenções previstas em projeto no bojo das ações de obras de engenharia civil; acompanhamento de abertura de sondagens; acompanhamento de escavação mecânica do terreno; observação ativa de abertura de vias de acesso; realização de varreduras de superfície e observação de perfis estratigráficos expostos ao longo do trecho alvo de monitoramento; registro dos dados; registro fotográfico.

As atividades realizadas não evidenciaram qualquer vestígio arqueológico.

São Paulo, 06 de Dezembro de 2017.

Paulo Eduardo Zanettini, Dr.

Arqueólogo Coordenador

BIBLIOGRAFIA

ZANETTINI ARQUEOLOGIA (2015). Projeto de Pesquisa do Programa de Gestão do Patrimônio Arqueológico – Complexo Eólico Umburanas. Municípios de Sento Sé e Umburanas, Estado da Bahia.

ZANETTINI ARQUEOLOGIA (2017). Relatório de Andamento Etapa de Intensificação das Prospecções - Programa de Gestão do Patrimônio Arqueológico – Complexo Eólico Umburanas. Municípios de Sento Sé e Umburanas, Estado da Bahia.

ANEXO 1

**PROGRAMA DE GESTÃO DO PATRIMÔNIO ARQUEOLÓGICO - Complexo Eólico Umburanas -
Municípios de Sento Sé e Umburanas, Estado da Bahia.**



FICHA DIÁRIA DE MONITORAMENTO

DATA	08/11/2017
NOME/EQUIPE	Monitor 1 - Hércules Costa
UNIDADES TRABALHADAS	Acesso de Serviço
DESCRIÇÃO DAS ATIVIDADES	Acompanhamento e vistoria da melhoria de acessos existentes
DATA	08/11/2017
NOME/EQUIPE	Monitor 2 - Carlos Alves
UNIDADES TRABALHADAS	Acesso de Serviço
DESCRIÇÃO DAS ATIVIDADES	Acompanhamento e vistoria da melhoria de acessos existentes
DATA	09/11/2017
NOME/EQUIPE	Monitor 1 - Hércules Costa
UNIDADES TRABALHADAS	Acesso de Serviço
DESCRIÇÃO DAS ATIVIDADES	Acompanhamento e vistoria da melhoria de acessos existentes
DATA	09/11/2017
NOME/EQUIPE	Monitor 2 - Carlos Alves
UNIDADES TRABALHADAS	Acesso de Serviço
DESCRIÇÃO DAS ATIVIDADES	Acompanhamento e vistoria da melhoria de acessos existentes
DATA	10/11/2017
NOME/EQUIPE	Monitor 2 - Carlos Alves
UNIDADES TRABALHADAS	Não houve frentes de trabalho
DESCRIÇÃO DAS ATIVIDADES	Não houve frentes de trabalho em virtude da folga de pagamento da SETA
DATA	10/11/2017
NOME/EQUIPE	Monitor 1 - Hércules Costa
UNIDADES TRABALHADAS	Não houve frentes de trabalho
DESCRIÇÃO DAS ATIVIDADES	Não houve frentes de trabalho em virtude da folga de pagamento da SETA
DATA	13/11/2017
NOME/EQUIPE	Monitor 1 - Hércules Costa
UNIDADES TRABALHADAS	Não houve frentes de trabalho
DESCRIÇÃO DAS ATIVIDADES	Não houve frentes de trabalho em virtude da antecipação do feriado de 15 de novembro
DATA	13/11/2017
NOME/EQUIPE	Monitor 2 - Carlos Alves
UNIDADES TRABALHADAS	Não houve frentes de trabalho
DESCRIÇÃO DAS ATIVIDADES	Não houve frentes de trabalho em virtude da antecipação do feriado de 15 de novembro
DATA	14/11/2017
NOME/EQUIPE	Monitor 1 - Hércules Costa
UNIDADES TRABALHADAS	Acesso de Serviço
DESCRIÇÃO DAS ATIVIDADES	Acompanhamento e vistoria da melhoria de acessos existentes
DATA	14/11/2017
NOME/EQUIPE	Monitor 2 - Carlos Alves
UNIDADES TRABALHADAS	UM_UMB_11 e UM_UMB_19
DESCRIÇÃO DAS ATIVIDADES	Abertura de picada manual para acesso a praça de instalação de aerogeradores
DATA	15/11/2017
NOME/EQUIPE	Monitor 1 - Hércules Costa
UNIDADES TRABALHADAS	Acesso de Serviço e Áreas de prospecção de jazida de areia
DESCRIÇÃO DAS ATIVIDADES	Acompanhamento e vistoria da melhoria de acessos existentes e da abertura de sondagens prospectivas para jazida de areia

**PROGRAMA DE GESTÃO DO PATRIMÔNIO ARQUEOLÓGICO - Complexo Eólico Umburanas -
Municípios de Sento Sé e Umburanas, Estado da Bahia.**

FICHA DIÁRIA DE MONITORAMENTO

DATA	15/11/2017
NOME/EQUIPE	Monitor 2 - Carlos Alves
UNIDADES TRABALHADAS	UMB_16 e UMB_17 e UMB_19
DESCRIÇÃO DAS ATIVIDADES	Vistoria de abertura de picada manual para acesso a praça de instalação de aerogeradores
DATA	16/11/2017
NOME/EQUIPE	Monitor 1 - Hércules Costa
UNIDADES TRABALHADAS	Acesso de Serviço
DESCRIÇÃO DAS ATIVIDADES	Acompanhamento e vistoria da melhoria de acessos existentes
DATA	16/11/2017
NOME/EQUIPE	Monitor 2 - Carlos Alves
UNIDADES TRABALHADAS	UMB_16 E UMB_19 e UM_ACESSO
DESCRIÇÃO DAS ATIVIDADES	Abertura de picada manual para acesso a praça de instalação de aerogeradores, acompanhamento de melhoria de acesso existente.
DATA	17/11/2017
NOME/EQUIPE	Monitor 2 - Carlos Alves
UNIDADES TRABALHADAS	UMB_08
DESCRIÇÃO DAS ATIVIDADES	Abertura de picada manual para acesso a praça de instalação de aerogeradores
DATA	17/11/2017
NOME/EQUIPE	Monitor 1 - Hércules Costa
UNIDADES TRABALHADAS	Acesso de Serviço
DESCRIÇÃO DAS ATIVIDADES	Acompanhamento e vistoria da melhoria de acessos existentes
DATA	20/11/2017
NOME/EQUIPE	Monitor 1 - Hércules Costa
UNIDADES TRABALHADAS	UM_08
DESCRIÇÃO DAS ATIVIDADES	Vistoria no eixo de acesso ao Parque UMB_08, supressão manual de vegetação
DATA	20/11/2017
NOME/EQUIPE	Monitor 2 - Carlos Alves
UNIDADES TRABALHADAS	UM_Acesso
DESCRIÇÃO DAS ATIVIDADES	Acompanhamento de melhoria de acesso existente
DATA	21/11/2017
NOME/EQUIPE	Monitor 1 - Hércules Costa
UNIDADES TRABALHADAS	Acesso de Serviço
DESCRIÇÃO DAS ATIVIDADES	Acompanhamento e vistoria da melhoria de acessos existentes
DATA	21/11/2017
NOME/EQUIPE	Monitor 2 - Carlos Alves
UNIDADES TRABALHADAS	UMB_08
DESCRIÇÃO DAS ATIVIDADES	Vistoria no eixo de acesso ao Parque UMB_08, supressão manual de vegetação
DATA	22/11/2017
NOME/EQUIPE	Monitor 2 - Carlos Alves
UNIDADES TRABALHADAS	UM_Acesso
DESCRIÇÃO DAS ATIVIDADES	Acompanhamento de melhoria de acesso existente
DATA	22/11/2017
NOME/EQUIPE	Monitor 1 - Hércules Costa
UNIDADES TRABALHADAS	UMB_08

**PROGRAMA DE GESTÃO DO PATRIMÔNIO ARQUEOLÓGICO - Complexo Eólico Umburanas -
Municípios de Sento Sé e Umburanas, Estado da Bahia.**

FICHA DIÁRIA DE MONITORAMENTO

DESCRIÇÃO DAS ATIVIDADES	Vistoria no eixo de acesso ao Parque e praças de aerogeradores UMB_08, supressão manual de vegetação
DATA	23/11/2017
NOME/EQUIPE	Monitor 2 - Carlos Alves
UNIDADES TRABALHADAS	UMB_08
DESCRIÇÃO DAS ATIVIDADES	Abertura de picada manual para acesso a praça de instalação de aerogeradores
DATA	24/11/2017
NOME/EQUIPE	Monitor 2 - Carlos Alves
UNIDADES TRABALHADAS	UM_Acesso
DESCRIÇÃO DAS ATIVIDADES	Acompanhamento de melhoria de acesso existente
DATA	27/11/2017
NOME/EQUIPE	Monitor 2 - Carlos Alves
UNIDADES TRABALHADAS	UMB_05
DESCRIÇÃO DAS ATIVIDADES	Abertura de picada manual para acesso a praça de instalação de aerogeradores
DATA	27/11/2017
NOME/EQUIPE	Monitor 1 - Hércules Costa
UNIDADES TRABALHADAS	CANTEIRO PRINCIPAL
DESCRIÇÃO DAS ATIVIDADES	Monitoramento de supressão vegetal manual e mecanizada na área do canteiro principal
DATA	28/11/2017
NOME/EQUIPE	Monitor 2 - Carlos Alves
UNIDADES TRABALHADAS	CANTEIRO PRINCIPAL
DESCRIÇÃO DAS ATIVIDADES	Monitoramento em área de supressão mecanizada
DATA	28/11/2017
NOME/EQUIPE	Monitor 1 - Hércules Costa
UNIDADES TRABALHADAS	UMB_13
DESCRIÇÃO DAS ATIVIDADES	Vistoria no eixo de acesso ao Parque e praças de aerogeradores UMB_08, supressão manual de vegetação
DATA	29/11/2017
NOME/EQUIPE	Monitor 1 - Hércules Costa
UNIDADES TRABALHADAS	CANTEIRO PRINCIPAL
DESCRIÇÃO DAS ATIVIDADES	Monitoramento de supressão vegetal manual e mecanizada na área do canteiro principal
DATA	29/11/2017
NOME/EQUIPE	Monitor 2 - Carlos Alves
UNIDADES TRABALHADAS	UMB_13
DESCRIÇÃO DAS ATIVIDADES	Abertura de picada manual para acesso a praça de instalação de aerogeradores