



HISTÓRICO DE REVISÕES					
	15/03/2018				
		Emissão inicial	LT		
REV.	DATA	NATUREZA DA REVISÃO	ELAB.	VERIF.	APROV.
					
EMPREENHIMENTO:			Nº CONTRATO:		
COMPLEXO EÓLICO UMBURANAS			121		
TIPO DE DOCUMENTO:					
Relatório parcial de medição					
TÍTULO:					
UM00-M-I-RE-ZT-ME-ARQ-002-0A					
PROGRAMA DE GESTÃO DO PATRIMÔNIO ARQUEOLÓGICO – COMPLEXO EÓLICO UMBURANAS					
ELABORADO:		VERIFICADO:	APROVADO:		RESPONSÁVEL TÉCNICO – CREA Nº:
LT					
NÚMERO DOCUMENTO CONTRATADO:		NÚMERO DOCUMENTO CLIENTE:		REVISÃO:	
NÚMERO DOCUMENTO FABRICANTE:		DATA DA PRIMEIRA EMISSÃO:		FOLHA:	
		15/03/2018		1/127	

SUMÁRIO

ASPECTOS GERENCIAIS	3
1. APRESENTAÇÃO	3
2. OBJETIVOS.....	3
3. EQUIPE TÉCNICA	4
4. DESCRIÇÃO DAS ATIVIDADES.....	5
5. CRONOGRAMA.....	5
5.1. Realizado	5
5.2. Previsto.....	5
ASPECTOS TÉCNICOS	6
6. OBJETIVOS DO PROGRAMA	6
7. ASPECTOS METODOLÓGICOS.....	6
7.1. Atividades de Campo	6
7.2. Atividades de Gabinete	7
8. RESULTADOS E DISCUSSÃO	7
9. CONSIDERAÇÕES.....	26
10. ANEXOS.....	28

ASPECTOS GERENCIAIS

1. APRESENTAÇÃO

O presente documento apresenta o **Relatório de Monitoramento 4**, devotado à exposição das atividades de monitoramento levadas a cabo junto ao **Complexo Eólico Umburanas**, localizado nos municípios de Sento Sé e Umburanas, no âmbito do **Programa de Gestão do Patrimônio Arqueológico – Complexo Eólico Umburanas**.

Cabe destacar que o monitoramento arqueológico é realizado de acordo com Unidades de Monitoramento pré-definidas, concebidas a partir da subdivisão interna que conforma uma determinada porção do empreendimento como um todo. Desta feita, todos os Parques Eólicos, acessos e demais intervenções propostas no bojo deste Programa representarão, cada um, uma Unidade de Monitoramento. Nesse sentido, este documento versará, de forma concisa, a respeito das atividades de monitoramento arqueológico executadas, entre os dias 01/02/18 e 28/02/18, junto às seguintes unidades de monitoramento: **Acesso; Bota Fora 4; Bota Fora 5; Canteiro de Apoio; RMT; UMB 03; UMB 05; UMB 09; UMB 10; UMB 11; UMB 15; UMB 17; UMB 19; UMB 25**.

Importa mencionar que, em virtude de alterações projetuais promovidas no layout do Complexo Eólico Umburanas, ações de prospecção arqueológica estão sendo desenvolvidas concomitantemente às atividades de monitoramento arqueológico, em porções do Complexo onde ocorrem tais alterações. Os resultados dessa atividade serão expostos adiante.

2. OBJETIVOS

Constituem objetivos gerais do presente Programa de Gestão do Patrimônio Arqueológico:

- Desenvolver estratégias voltadas à salvaguarda do patrimônio arqueológico localizado na área de interesse para o empreendimento;
- Colaborar para o incremento e disseminação do conhecimento arqueológico a respeito da região;

- Integrar este conhecimento e informações oriundas de outras fontes e campos de investigação no que tange à arqueologia, história e patrimônio cultural relacionado a essa porção precisa do território do estado.

Constituem objetivos específicos do programa em epígrafe:

- Realizar os estudos prospectivos sistemáticos e intensivos em áreas que não puderam ser suficientemente investigadas na etapa anterior de prospecção, devido a alterações projetuais, visando a identificação de sítios arqueológicos em áreas destinadas a aerogeradores, acessos, locais destinados a infraestrutura de apoio relacionados aos parques que compõem o complexo eólico em questão;
- Promover, de acordo com Ofício nº. 1335/13-IPHAN/BA e, considerando as recomendações expressas em documento referente à etapa de Diagnóstico e Prospecção Arqueológica, o estudo (ações de resgate/documentação) de amostra significativa e representativa dos sítios localizados, levando em conta critérios de significância histórica e científica, além de sua incidência na faixa de ADA/AID;
- Promover o monitoramento arqueológico de obras potencialmente impactantes à matriz arqueológica no interior do Complexo Eólico Umburanas, procedendo-se às ações pertinentes de salvaguarda, no caso de serem identificados novos bens de interesse arqueológico e histórico;
- Desenvolver ações de extroversão e socialização dos resultados junto à comunidade por meio de Programa de Educação Patrimonial, em sintonia com as normativas legais estabelecidas pelo IPHAN.

3. EQUIPE TÉCNICA

Nome	Função	Assinatura
Julimar Quaresma Mendes Júnior	Arqueólogo (monitoramento)	-
Murilo Muritiba Araújo	Arqueólogo (monitoramento)	-
Getúlio Alípio Xavier	Arqueólogo (monitoramento)	-
Glauco Fabbri	Arqueólogo (monitoramento)	-

Nome	Função	Assinatura
Sheila Elizabete	Arqueóloga (Prospecção)	-
Hendriго Valenziano	Arqueólogo (Prospecção)	-
Joana Dias Matos	Arqueólogo (Prospecção)	-
Carlos Alberto Alves	Arqueólogo (Prospecção)	-
Hércules Costa	Arqueólogo (Prospecção)	-
Lucas de Paula Souza Troncoso	Arqueólogo (Coordenação Técnica)	-

4. DESCRIÇÃO DAS ATIVIDADES

Com relação a atividades que abarcam questões de natureza gerencial, apontamos a realização de ações que envolvem a Análise Preliminar de Risco (APR) e o Diálogo Diário de Segurança (DDS) (**Anexos 1 e 2**), bem como conversas travadas entre a equipe de arqueologia e a equipe de auxiliares de campo, envolvendo orientações e recomendações acerca de questões de segurança, além de aspectos técnicos concernentes ao trabalho diário de monitoramento arqueológico das obras, assim como das atividades de prospecção junto a porções do Complexo Eólico que sofreram alteração projetual em seu layout.

5. CRONOGRAMA

5.1. Realizado

ATIVIDADES	01	02	03	04	05	06	07	08	09	10	11	12	13	14	15	16	17	18	19	20	21	22	23	24	25	26	27	28	29	30	31	
Monitoramento Arqueológico das Frentes de Obra (mês de fevereiro)																																
Prospecção Arqueológica de áreas alvo de alteração projetual (mês de fevereiro)																																

5.2. Previsto

ATIVIDADES	01	02	03	04	05	06	07	08	09	10	11	12	13	14	15	16	17	18	19	20	21	22	23	24	25	26	27	28	29	30	31	
Monitoramento Arqueológico das Frentes de Obra (mês de março)																																

ATIVIDADES	01	02	03	04	05	06	07	08	09	10	11	12	13	14	15	16	17	18	19	20	21	22	23	24	25	26	27	28	29	30	31	
Prospecção Arqueológica de áreas alvo de alteração projetual (mês de março)																																

ASPECTOS TÉCNICOS

6. OBJETIVOS DO PROGRAMA

Os objetivos do Programa são enunciados a seguir:

- Identificar eventuais vestígios arqueológicos que não puderam ser aferidos durante as atividades de prospecção anteriormente realizadas;
- Avaliar o grau de integridade e a relevância das novas evidências arqueológicas (sítios, sítios históricos de interesse arqueológico e ocorrências) porventura identificadas;
- Promover o resgate e/ ou documentação das novas evidências detectadas na Área Diretamente Afetada pelo empreendimento;
- Promover o cadastro e caracterização sumária das evidências localizadas tanto na Área de Influência Direta quanto na Área de Influência Indireta.

7. ASPECTOS METODOLÓGICOS

A seguir, são apresentados os procedimentos metodológicos adotados por este Programa, sendo destacados os aspectos relacionados às atividades de campo e de gabinete, respectivamente.

7.1. Atividades de Campo

- Acompanhamento das obras na ADA, envolvendo caminhamento sistemático junto às porções submetidas a intervenções por parte da frente de obra civil;
- Cadastro de eventuais novos sítios arqueológicos na AID e AII;
- Resgate de eventuais novos sítios arqueológicos na ADA;
- Coleta de novas ocorrências arqueológicas identificadas na ADA, AID e AII;

- Documentação de eventuais sítios históricos de interesse arqueológico identificados na ADA, AID e AII;
- No caso do resgate de novos sítios, serão observadas as seguintes ações:
 - ✓ Prospecções extensivas nas áreas das evidências;
 - ✓ Definição de malha de intervenções;
 - ✓ Realização de quadras de coleta;
 - ✓ Realização de tradagens;
 - ✓ Realização de unidades de escavação;
 - ✓ Realização do plano de escavação, croquis e perfis.
- Com base no conjunto de procedimentos descritos serão utilizadas fichas especialmente concebidas para o projeto envolvendo:
 - ✓ Ficha de Controle de Monitoramento por Área/Unidade de Monitoramento;
 - ✓ Ficha de Acompanhamento de Diária de Monitoramento;
 - ✓ Ficha de Cadastro de Sítio (CNSA-IPHAN), no caso de novos sítios;
 - ✓ Ficha de Intervenções no sítio, no caso de novos sítios;
 - ✓ Ficha de coleta de material por sítio e ocorrência.

7.2. Atividades de Gabinete

- Organização da documentação do campo envolvendo preenchimento de Planilha de Controle de Monitoramento Diário; organização das fichas de intervenção; refinamento do plano de atividades; e desenvolvimento de arquivo *mapsource* contendo as intervenções nos novos sítios e nos sítios/shias com complementação de atividades;
- Organização do material fotográfico;
- Preenchimento de fichas de controle de acervo;
- Produção gráfica: inclusão dos resultados obtidos na base de dados do projeto, indicando trechos alvo de monitoramento, novos sítios e ocorrências detectados. No caso dos novos sítios serão produzidos planos de atividades em AutoCAD.

8. RESULTADOS E DISCUSSÃO

As ações realizadas no período envolveram a avaliação de porções do terreno que incidem sobre as seguintes Unidades de Monitoramento: **Acesso; Bota Fora 4; Bota Fora 5; Canteiro de Apoio; RMT; UMB 03; UMB 05; UMB 09; UMB 10; UMB 11; UMB 15; UMB 17; UMB 19;**

UMB 25. Apresentamos abaixo a delimitação das Unidades de Monitoramento em epígrafe, de acordo com as porções submetidas às ações de monitoramento arqueológico:

Tabela 01. Polígonos de delimitação das Unidades de Monitoramento

Coordenadas UTM (SIRGAS 2000)
Unidade de Monitoramento Acesso
24 L 215911 8821590
24 L 214960 8822550
24 L 224938 8821713
24 L 224466 8821690
24 L 217130 8822378
24 L 217101 8821700
24 L 224461 8821685
24 L 223681 8821723
24 L 224461 8821685
24 L 223681 8821723
24 L 222905 8821670
24 L 223489 8821763
24 L 226795 8821305
24 L 225270 8821645
24 L 215673 8821840
24 L 215472 8822045
24 L 218850 8819063
24 L 218816 8819406
24 L 226312 8824380
24 L 226548 8824764
24 L 226858 8822116
24 L 226802 8821778
24 L 215970 8821541
24 L 215675 8821844
24 L 215105 8819134
24 L 215111 8819223
24 L 222710 8823022
24 L 223152 8822384
24 L 226009 8820521
24 L 226549 8820651

Coordenadas UTM (SIRGAS 2000)
24 L 226275 8824159
24 L 226336 8824482
24 L 228175 8827470
24 L 225737 8820450
24 L 228314 8828332
24 L 226012 8820521
24 L 222307 8823136
24 L 222696 8823033
24 L 222998 8822602
24 L 223328 8822122
24 L 225904 8820204
24 L 226566 8820751
24 L 222920 8822718
24 L 223079 8822480
24 L 225773 8820517
24 L 225821 8820529
24 L 222874 8822776
24 L 223003 8822592
24 L 225316 8819778
24 L 225769 8820199
Unidade de Monitoramento Bota Fora 4
24 L 226802 8825083
24 L 226686 8824946
Unidade de Monitoramento Bota Fora 5
24 L 224599 8821740
24 L 224670 8821743
Unidade de Monitoramento Canteiro de Apoio
24 L 224380 8821627
24 L 224455 8821692
24 L 224418 8821657
24 L 224380 8821634
Unidade de Monitoramento RMT
24 L 226040 8821523
24 L 225144 8821679
24 L 226750 8821295
24 L 226537 8821452

Coordenadas UTM (SIRGAS 2000)
Unidade de Monitoramento UMB 03
24 L 226196 8823848
24 L 225845 8823130
Unidade de Monitoramento UMB 05
24 L 215119 8819596
24 L 215112 8819862
24 L 215084 8819185
24 L 215069 8819606
24 L 215107 8819127
24 L 215075 8819159
Unidade de Monitoramento UMB 09
24 L 217102 8822017
24 L 217148 8822012
24 L 217126 8822478
24 L 217125 8822359
Unidade de Monitoramento UMB 10
24 L 215144 8820274
24 L 215125 8820250
24 L 215061 8819866
24 L 215205 8820370
24 L 215993 8820896
24 L 215963 8821457
24 L 215794 8820901
24 L 216003 8820889
Unidade de Monitoramento UMB 11
24 L 227302 8827792
24 L 227325 8827723
Unidade de Monitoramento UMB 15
24 L 226819 8822014
24 L 226714 8821409
24 L 226787 8821839
24 L 226721 8821427
Unidade de Monitoramento UMB 17
24 L 219062 8818649
24 L 218825 8819204
24 L 226403 8826533

Coordenadas UTM (SIRGAS 2000)
24 L 226488 8826652
24 L 218854 8818951
24 L 219020 8818827
24 L 219101 8818205
24 L 218986 8818704
24 L 219109 8818081
24 L 219101 8818245
24 L 219132 8817824
24 L 219113 8818096
24 L 219200 8817522
24 L 219113 8818118
24 L 219111 8818072
24 L 219001 8818691
24 L 219180 8817347
24 L 219137 8817713
24 L 219134 8817206
24 L 219163 8817298
Unidade de Monitoramento UMB 19
24 L 226697 8826837
24 L 226641 8826787
24 L 226916 8827187
24 L 227054 8827370
24 L 226684 8826839
24 L 226629 8826863
24 L 226428 8826568
24 L 226652 8826803
24 L 226796 8827034
24 L 226797 8826968
24 L 226802 8824933
24 L 226727 8824955
24 L 226790 8824928
24 L 226749 8824947
24 L 227008 8825352
24 L 227006 8825417
24 L 227084 8825594
24 L 227020 8825462

Coordenadas UTM (SIRGAS 2000)
Unidade de Monitoramento UMB 25
24 L 222961 8821339
24 L 222944 8821515
24 L 222925 8821094
24 L 222963 8821340
24 L 222911 8821419
24 L 222905 8821670
24 L 222951 8821207
24 L 223158 8821832
24 L 222807 8820771
24 L 222913 8821064
24 L 222791 8820730
24 L 222899 8821012
24 L 222654 8820559
24 L 222788 8820721

Cabe destacar que, tanto as ações de monitoramento arqueológico, quanto as ações de prospecção complementar (**Prancha 1**) possibilitaram o cadastro de patrimônio arqueológico positivo nas áreas submetidas à avaliação durante o mês de fevereiro.

As fichas a seguir expõem, sucintamente, as características que marcam os sítios arqueológicos rupestres identificados e cadastrados.

Finalmente, são apresentadas, na forma de anexo, as fichas de controle diário de monitoramento, que exibem as atividades diárias realizadas e resultados obtidos durante o mês de fevereiro, assim como a relação dos monitores envolvidos nas ações de acompanhamento, bem como as áreas avaliadas (ver **Anexos 3 e 4**).

Prancha 1. Atividades desenvolvidas no âmbito da prospecção arqueológica



Exemplos das ações desenvolvidas no âmbito da prospecção arqueológica envolvendo a abertura de picadas em meio à vegetação, realização de caminhamentos sistemáticos ao longo dos terrenos submetidos à investigação, avaliação de afloramentos rochosos e áreas dotadas de potencial arqueológico.

Ficha Sítio Arqueológico Angico

Classificação:	<input checked="" type="checkbox"/> Sítio Arqueológico	<input type="checkbox"/> Sítio Histórico de Interesse Arqueológico
Denominação	Angico	Sigla
Coordenadas UTM de referência (WGS84)	24 L 224327 8819668	
Município	Sento Sé - BA	Área
Licenciamento do empreendimento	Engie Brasil	Parque UMB 01

Referências culturais relacionadas ao bem arqueológico

<input type="checkbox"/>	Ofícios, saberes e modos de fazer
<input type="checkbox"/>	Celebrações
<input type="checkbox"/>	Formas de Expressão
<input type="checkbox"/>	Lugares
<input type="checkbox"/>	Edificações

Categoria:

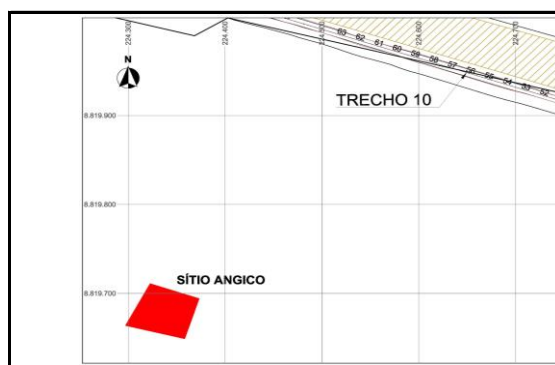
<input checked="" type="checkbox"/>	Pré-colonial
<input type="checkbox"/>	Histórico

Inserção:

<input type="checkbox"/>	ADA
<input checked="" type="checkbox"/>	AID
<input type="checkbox"/>	All

Subcategoria (contextos históricos):

<input type="checkbox"/>	unidade doméstica
<input type="checkbox"/>	unidade produtiva
<input type="checkbox"/>	vestígios sacros
<input type="checkbox"/>	cemitérios
<input type="checkbox"/>	área de exploração mineral
<input type="checkbox"/>	muros de pedra
<input type="checkbox"/>	vias de circulação
<input type="checkbox"/>	acampamentos
<input type="checkbox"/>	Recursos hídricos



Compartmento topográfico:

<input type="checkbox"/>	topo
<input checked="" type="checkbox"/>	média vertente
<input type="checkbox"/>	baixa vertente

Dimensões: 70 X 60 m

Uso e ocupação do solo: Área privada


Descrição sumária: Sítio arqueológico pré-colonial rupestre implantado em afloramento rochoso em quartzito., apresentando registros rupestres na coloração vermelha, junto a uma pequena área abrigada onde foi evidenciada uma diversidade de motivos localizados no teto e parede. Foram identificadas figuras de antropomorfos (dedos), figuras geométricas (círculos, quadrados, linhas retilíneas) e registros não identificados. Os registros se encontram em bom estado de conservação, o intemperismo é o principal fator de degradação sendo a incidência solar, o vento e água da chuva os principais fatores que afetam os registros. A vegetação do entorno é de caatinga arbustiva densa.

Componentes:

<input type="checkbox"/>	lítico pré-colonial
<input type="checkbox"/>	cerâmica pré-colonial
<input type="checkbox"/>	histórico
<input checked="" type="checkbox"/>	rupestre
<input type="checkbox"/>	Outros

Status:

<input checked="" type="checkbox"/>	cadastrado (Para sítio)
<input type="checkbox"/>	documentado (Para SHIA)
<input checked="" type="checkbox"/>	a ser preservado
<input checked="" type="checkbox"/>	a ser documentado
<input type="checkbox"/>	a ser resgatado



1. Vista geral do abrigo;
2 a 7. Registros rupestres localizados nas paredes e teto do abrigo.

Ficha Sítio Arqueológico Areal

Classificação:	<input checked="" type="checkbox"/> Sítio Arqueológico	<input type="checkbox"/> Sítio Histórico de Interesse Arqueológico
Denominação	Areal	Sigla
Coordenadas UTM de referência (WGS84)	24 L 216565 8821446	
Município	Sento Sé - BA	Área Acesso 09B
Licenciamento do empreendimento	Engie Brasil	

Referências culturais relacionadas ao bem arqueológico

<input type="checkbox"/>	Ofícios, saberes e modos de fazer
<input type="checkbox"/>	Celebrações
<input type="checkbox"/>	Formas de Expressão
<input type="checkbox"/>	Lugares
<input type="checkbox"/>	Edificações

Categoria:

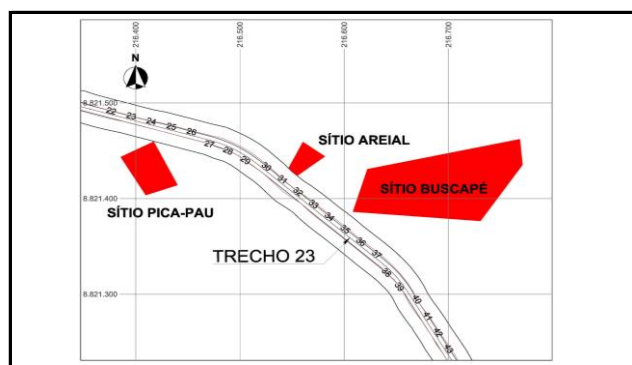
<input checked="" type="checkbox"/>	Pré-colonial
<input type="checkbox"/>	Histórico

Inserção:

<input checked="" type="checkbox"/>	ADA
<input type="checkbox"/>	AID
<input type="checkbox"/>	AII

Subcategoria (contextos históricos):

<input type="checkbox"/>	unidade doméstica
<input type="checkbox"/>	unidade produtiva
<input type="checkbox"/>	vestígios sacros
<input type="checkbox"/>	cemitérios
<input type="checkbox"/>	área de exploração mineral
<input type="checkbox"/>	muros de pedra
<input type="checkbox"/>	vias de circulação
<input type="checkbox"/>	acampamentos
<input type="checkbox"/>	Recursos hídricos



Compartmento topográfico:

<input type="checkbox"/>	topo
<input checked="" type="checkbox"/>	média vertente
<input type="checkbox"/>	baixa vertente

Dimensões: 8 x 9 m

Uso e ocupação do solo:
Descrição sumária:

Área privada

O sítio arqueológico Areal é caracterizado por abrigo sob rocha apresentando pinturas rupestres em coloração vermelha, com motivos predominantemente geométricos e abstratos, aplicados sobre suporte rochoso em quartzito. A pinturas foram executadas sobre o teto e as paredes do abrigo, sendo possível identificar diversos agentes naturais de degradação como casas de insetos, formação de calcita, deslocamento e intemperismo. Encontra-se implantado sobre extenso patamar de encosta e inserido na média vertente de uma elevação a partir da qual é possível observar uma sucessão de afloramentos rochosos em diversos patamares até as cotas mais elevadas no sentido leste. Apresenta pouca sedimentação em sua área abrigada possuindo dimensões de 8 m de comprimento, 1,90 m de altura máxima e 2,80m de área abrigada a partir da linha d'água em direção ao fundo do abrigo.

Componentes:

<input type="checkbox"/>	lítico pré-colonial
<input type="checkbox"/>	cerâmica pré-colonial
<input type="checkbox"/>	histórico
<input checked="" type="checkbox"/>	rupestre
<input type="checkbox"/>	Outros

Status:

<input checked="" type="checkbox"/>	cadastrado (Para sítio)
<input type="checkbox"/>	documentado (Para SHIA)
<input checked="" type="checkbox"/>	a ser preservado
<input checked="" type="checkbox"/>	a ser documentado
<input type="checkbox"/>	a ser resgatado



1. Vista geral do abrigo;
2 a 4. Registros rupestres localizados nas paredes do

Ficha Sítio Arqueológico Baixa Funda

Classificação:	<input checked="" type="checkbox"/> Sítio Arqueológico	<input type="checkbox"/> Sítio Histórico de Interesse Arqueológico
Denominação	Baixa Funda	Sigla
Coordenadas UTM de referência (WGS84)	24 L 220712 8821838	
Município	Sento Sé - BA	Área
Licenciamento do empreendimento	Engie Brasil	Parque UMB 13

Referências culturais relacionadas ao bem arqueológico

<input type="checkbox"/>	Ofícios, saberes e modos de fazer
<input type="checkbox"/>	Celebrações
<input type="checkbox"/>	Formas de Expressão
<input type="checkbox"/>	Lugares
<input type="checkbox"/>	Edificações

Categoria:

<input checked="" type="checkbox"/>	Pré-colonial
<input type="checkbox"/>	Histórico

Inserção:

<input checked="" type="checkbox"/>	ADA
<input type="checkbox"/>	AID
<input type="checkbox"/>	AII

Subcategoria (contextos históricos):

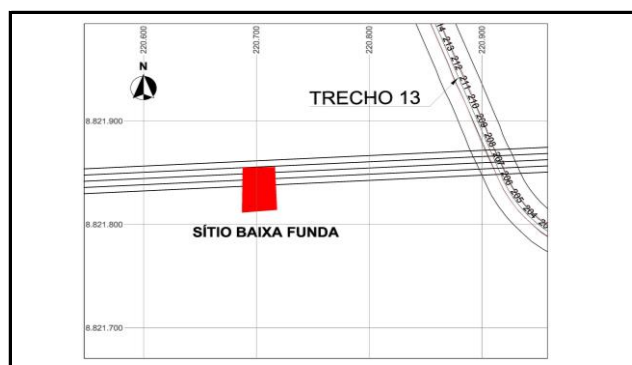
<input type="checkbox"/>	unidade doméstica
<input type="checkbox"/>	unidade produtiva
<input type="checkbox"/>	vestígios sacros
<input type="checkbox"/>	cemitérios
<input type="checkbox"/>	área de exploração mineral
<input type="checkbox"/>	muros de pedra
<input type="checkbox"/>	vias de circulação
<input type="checkbox"/>	acampamentos
<input type="checkbox"/>	Recursos hídricos

Compartmento topográfico:

<input type="checkbox"/>	topo
<input type="checkbox"/>	média vertente
<input checked="" type="checkbox"/>	baixa vertente

Dimensões:

20 x 35 m



Uso e ocupação do solo: Descrição sumária:

Área privada

Sítio arqueológico pré-colonial rupestre implantado em baixa vertente junto a afloramento rochoso em quartzito, marcado por uma série de áreas abrigadas. Em um dos abrigos foram identificados registros rupestres na cor vermelha, localizados nas paredes e teto. Na área de implantação do sítio existem muitos outros blocos rochosos por perto, porém sem evidências materiais.

Foram identificados registros, em sua maioria, figuras geométricas (círculos, quadrados, linhas retas e paralelas umas às outras). O bloco rochoso está situado às margens de um riacho (seco), com grande área plana a frente. O solo ao redor é arenoso e a vegetação de entorno é composta de caatinga arbustiva. Os registros se encontram em bom estado de conservação, sendo o principal fator de degradação a incidência solar e a água da chuva, responsável por manchas e perda de definição dos traços. Da mesma forma, o salitre é outro fator de degradação presente em alguns dos registros.

Componentes:

<input type="checkbox"/>	lítico pré-colonial
<input type="checkbox"/>	cerâmica pré-colonial
<input type="checkbox"/>	histórico
<input checked="" type="checkbox"/>	rupestre
<input type="checkbox"/>	Outros

Status:	<input checked="" type="checkbox"/>	cadastrado (Para sítio)
	<input type="checkbox"/>	documentado (Para SHIA)
	<input checked="" type="checkbox"/>	a ser preservado
	<input checked="" type="checkbox"/>	a ser documentado
	<input type="checkbox"/>	a ser resgatado



1. Vista geral do abrigo;
2. Localização dos registros rupestres no abrigo;
3 e 4. Detalhe dos registros rupestres geométricos na cor vermelha.

Ficha Sítio Arqueológico Boqueirão

Classificação:	<input checked="" type="checkbox"/> Sítio Arqueológico	<input type="checkbox"/> Sítio Histórico de Interesse Arqueológico
Denominação	Boqueirão	Sigla
Coordenadas UTM de referência (WGS84)	24 L 220838 8821547	
Município	Sento Sé - BA	Área
Licenciamento do empreendimento	Engie Brasil	Parque UMB 13

Referências culturais relacionadas ao bem arqueológico

<input type="checkbox"/>	Ofícios, saberes e modos de fazer
<input type="checkbox"/>	Celebrações
<input type="checkbox"/>	Formas de Expressão
<input type="checkbox"/>	Lugares
<input type="checkbox"/>	Edificações

Categoria:

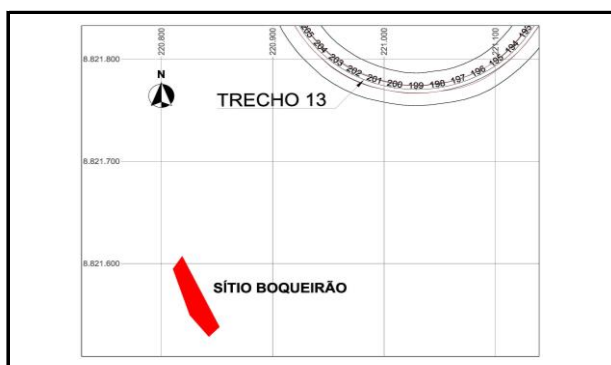
<input checked="" type="checkbox"/>	Pré-colonial
<input type="checkbox"/>	Histórico

Inserção:

<input checked="" type="checkbox"/>	ADA
<input type="checkbox"/>	AID
<input type="checkbox"/>	All

Subcategoria (contextos históricos):

<input type="checkbox"/>	unidade doméstica
<input type="checkbox"/>	unidade produtiva
<input type="checkbox"/>	vestígios sacros
<input type="checkbox"/>	cemitérios
<input type="checkbox"/>	área de exploração mineral
<input type="checkbox"/>	muros de pedra
<input type="checkbox"/>	vias de circulação
<input type="checkbox"/>	acampamentos
<input type="checkbox"/>	Recursos hídricos



Compartmento topográfico:

<input type="checkbox"/>	topo
<input type="checkbox"/>	média vertente
<input checked="" type="checkbox"/>	baixa vertente


Dimensões:

Uso e ocupação do solo: Área privada

Descrição sumária: Sítio arqueológico pré-colonial rupestre implantado em boqueirão, sobre suporte em quartzito. Foram localizados registros rupestres em dois pequenos blocos rochosos que fazem parte de imenso paredão. Na área de implantação do sítio existem muitos outros blocos rochosos, porém sem evidências de registros rupestres. Os registros tem coloração vermelha e apresentam, em sua maioria, bom estado de conservação. Foram identificados registros rupestres realizados no alto das paredes do boqueirão, caracterizados por figuras de zoomorfos, geométricas (círculos, traços e triângulos) e figuras indeterminadas. O intemperismo é o principal fator de degradação, sendo o vento e a incidência solar os principais fatores que afetam os registros. A vegetação do entorno é de caatinga arbustiva e densa.

Componentes:

<input type="checkbox"/>	lítico pré-colonial	Status:	<input checked="" type="checkbox"/>	cadastrado (Para sítio)
<input type="checkbox"/>	cerâmica pré-colonial		<input type="checkbox"/>	documentado (Para SHIA)
<input type="checkbox"/>	histórico		<input checked="" type="checkbox"/>	a ser preservado
<input checked="" type="checkbox"/>	rupestre		<input checked="" type="checkbox"/>	a ser documentado
<input type="checkbox"/>	Outros		<input type="checkbox"/>	a ser resgatado



1. Vista geral da implantação do sítio;
2 e 3 Detalhe dos registros rupestres identificados nas paredes;
4 e 5. Registros rupestres geométricos com manchas advindas de fatores impactantes tais como água e salitre;
6. Detalhe de registro rupestre de um com temática fitomorfa.

Ficha Sítio Arqueológico Buscapé

Classificação:	<input checked="" type="checkbox"/> Sítio Arqueológico	<input type="checkbox"/> Sítio Histórico de Interesse Arqueológico
Denominação	Buscapé	Sigla
Coordenadas UTM de referência (WGS84)	24 L 216706 8821427	
Município	Sento Sé - BA	Área Acesso 09B
Licenciamento do empreendimento	Engie Brasil	

Referências culturais relacionadas ao bem arqueológico

<input type="checkbox"/>	Ofícios, saberes e modos de fazer
<input type="checkbox"/>	Celebrações
<input type="checkbox"/>	Formas de Expressão
<input type="checkbox"/>	Lugares
<input type="checkbox"/>	Edificações

Categoria:

<input checked="" type="checkbox"/>	Pré-colonial
<input type="checkbox"/>	Histórico

Inserção:

<input checked="" type="checkbox"/>	ADA
<input type="checkbox"/>	AID
<input type="checkbox"/>	AII

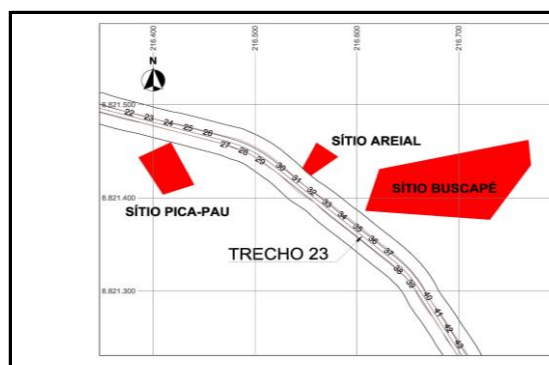
Subcategoria (contextos históricos):

<input type="checkbox"/>	unidade doméstica
<input type="checkbox"/>	unidade produtiva
<input type="checkbox"/>	vestígios sacros
<input type="checkbox"/>	cemitérios
<input type="checkbox"/>	área de exploração mineral
<input type="checkbox"/>	muros de pedra
<input type="checkbox"/>	vias de circulação
<input type="checkbox"/>	acampamentos
<input type="checkbox"/>	Recursos hídricos

Compartmento topográfico:

<input type="checkbox"/>	topo
<input checked="" type="checkbox"/>	média vertente
<input type="checkbox"/>	baixa vertente

Dimensões: 160 x 85 m



Uso e ocupação do solo:
Descrição sumária:

Área privada

O sítio arqueológico Buscapé caracteriza-se por abrigos sob rocha apresentando pinturas rupestres em vermelho, com motivos predominantemente geométricos e abstratos, aplicados sobre suportes rochosos de quartzito distribuídos num raio de 160m. As pinturas foram executadas principalmente sobre as paredes dos abrigos, sendo possível identificar diversos agentes naturais de degradação, como casas de insetos, formação de calcita, deslocamento e desgaste do pigmento por ação de intemperismo. Os afloramentos encontram-se implantados na média vertente de uma elevação de onde é possível se observar uma sucessão de afloramentos rochosos em diversos patamares até as cotas mais elevadas no sentido leste.

Componentes:

<input type="checkbox"/>	lítico pré-colonial
<input type="checkbox"/>	cerâmica pré-colonial
<input type="checkbox"/>	histórico
<input checked="" type="checkbox"/>	rupestre
<input type="checkbox"/>	Outros

Status:

<input checked="" type="checkbox"/>	cadastrado (Para sítio)
<input type="checkbox"/>	documentado (Para SHIA)
<input checked="" type="checkbox"/>	a ser preservado
<input checked="" type="checkbox"/>	a ser documentado
<input type="checkbox"/>	a ser resgatado



1. Vista geral do Abrigo 1; 2. Vista geral do Abrigo 2;
3 a 5. Registros rupestres localizados nas paredes.

Ficha Sítio Arqueológico Espinheiro

Classificação:	<input checked="" type="checkbox"/> Sítio Arqueológico	<input type="checkbox"/> Sítio Histórico de Interesse Arqueológico
Denominação	Espinheiro	Sigla
Coordenadas UTM de referência (WGS84)	24 L 226326 8822939	
Município	Uburanas - BA	Área Parque UMB 03
Licenciamento do empreendimento	Engie Brasil	

Referências culturais relacionadas ao bem arqueológico

<input type="checkbox"/>	Ofícios, saberes e modos de fazer
<input type="checkbox"/>	Celebrações
<input type="checkbox"/>	Formas de Expressão
<input type="checkbox"/>	Lugares
<input type="checkbox"/>	Edificações

Categoria:

<input checked="" type="checkbox"/>	Pré-colonial
<input type="checkbox"/>	Histórico

Inserção:

<input checked="" type="checkbox"/>	ADA
<input type="checkbox"/>	AID
<input type="checkbox"/>	All

Subcategoria (contextos históricos):

<input type="checkbox"/>	unidade doméstica
<input type="checkbox"/>	unidade produtiva
<input type="checkbox"/>	vestígios sacros
<input type="checkbox"/>	cemitérios
<input type="checkbox"/>	área de exploração mineral
<input type="checkbox"/>	muros de pedra
<input type="checkbox"/>	vias de circulação
<input type="checkbox"/>	acampamentos
<input type="checkbox"/>	Recursos hídricos



Compartmento topográfico:

<input type="checkbox"/>	topo
<input checked="" type="checkbox"/>	média vertente
<input type="checkbox"/>	baixa vertente

Dimensões: 20 x 30 m

Uso e ocupação do solo: Área privada

Descrição sumária: Sítio pré-colonial rupestre caracterizado por grafismo rupestre isolado, situado em bloco rochoso de quartzito, com pequena área abrigada. Existem outros blocos rochosos adjacentes, porém, sem evidências de grafismos. O registro rupestre geométricos apresenta linhas paralelas na coloração vermelha e está localizado na parede do bloco. O bloco rochoso está situado acima de uma pequena elevação, com o painel voltado para o leste. A vegetação do entorno é composta por caatinga arbustiva densa. O registro apresenta razoável estado de conservação, sendo o principal fator de degradação a incidência solar e água da chuva, possíveis agentes que causaram o esmaecimento da coloração.

Componentes:

<input type="checkbox"/>	lítico pré-colonial
<input type="checkbox"/>	cerâmica pré-colonial
<input type="checkbox"/>	histórico
<input checked="" type="checkbox"/>	rupestre
<input type="checkbox"/>	Outros

Status:

<input checked="" type="checkbox"/>	cadastrado (Para sítio)
<input type="checkbox"/>	documentado (Para SHIA)
<input checked="" type="checkbox"/>	a ser preservado
<input checked="" type="checkbox"/>	a ser documentado
<input type="checkbox"/>	a ser resgatado



1. Vista geral da implantação do sítio;
2. Pesquisador cadastrando o sítio;
3. Detalhe de registro rupestre geométrico encontrado na parede do abrigo.

Ficha Sítio Arqueológico Gameleira

Classificação:	<input checked="" type="checkbox"/> Sítio Arqueológico	<input type="checkbox"/> Sítio Histórico de Interesse Arqueológico
Denominação	Gameleira	Sigla
Coordenadas UTM de referência (WGS84)	24 L 214836 8823359	
Município	Sento Sé - BA	Área
Licenciamento do empreendimento	Engie Brasil	Parque UMB 23

Referências culturais relacionadas ao bem arqueológico

<input type="checkbox"/>	Ofícios, saberes e modos de fazer
<input type="checkbox"/>	Celebrações
<input type="checkbox"/>	Formas de Expressão
<input type="checkbox"/>	Lugares
<input type="checkbox"/>	Edificações

Categoria:

<input checked="" type="checkbox"/>	Pré-colonial
<input type="checkbox"/>	Histórico

Inserção:

<input checked="" type="checkbox"/>	ADA
<input type="checkbox"/>	AID
<input type="checkbox"/>	AII

Subcategoria (contextos históricos):

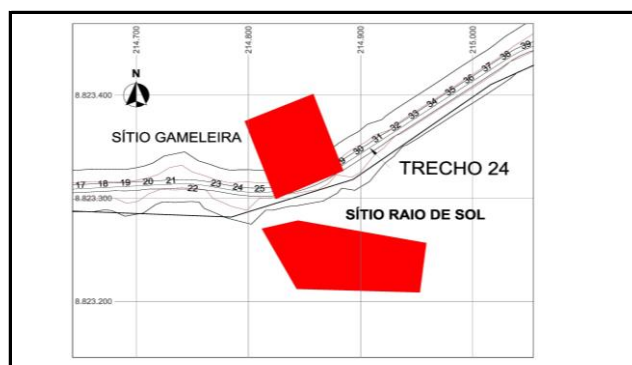
<input type="checkbox"/>	unidade doméstica
<input type="checkbox"/>	unidade produtiva
<input type="checkbox"/>	vestígios sacros
<input type="checkbox"/>	cemitérios
<input type="checkbox"/>	área de exploração mineral
<input type="checkbox"/>	muros de pedra
<input type="checkbox"/>	vias de circulação
<input type="checkbox"/>	acampamentos
<input type="checkbox"/>	Recursos hídricos

Compartmento topográfico:

<input type="checkbox"/>	topo
<input checked="" type="checkbox"/>	média vertente
<input type="checkbox"/>	baixa vertente

Dimensões:

55 x 70 m



Uso e ocupação do solo:
Descrição sumária:

Área privada



Sítio arqueológico pré-colonial rupestre implantado em abrigo sob rocha em quartzito. Apresenta registros rupestres feitos em coloração vermelha, localizados em diferentes áreas do suporte rochoso onde foram identificadas diversas figuras geométricas (quadrados e triângulos) e algumas indeterminadas. Os blocos rochosos estão situados sobre pequena elevação, próximos a uma área aberta de platô rochoso, marcada por solo arenoso e vegetação de caatinga arbustiva. Dentro do abrigo há alguns blocos caídos, podendo ser notado o acúmulo de sedimento arenoso com a formação de pequenos espaços planos próximo aos locais de realização dos registros. Os registros apresentam razoável estado de conservação, sendo o intemperismo o principal fator de degradação (ação do vento e água da chuva).

Componentes:

<input type="checkbox"/>	lítico pré-colonial
<input type="checkbox"/>	cerâmica pré-colonial
<input type="checkbox"/>	histórico
<input checked="" type="checkbox"/>	rupestre
<input type="checkbox"/>	Outros

Status:

<input checked="" type="checkbox"/>	cadastrado (Para sítio)
<input type="checkbox"/>	documentado (Para SHIA)
<input checked="" type="checkbox"/>	a ser preservado
<input checked="" type="checkbox"/>	a ser documentado
<input type="checkbox"/>	a ser resgatado



1. Vista panorâmica do abrigo;
2 e 3. Registro rupestre geométrico de linhas paralelas;
4. Registros rupestres indeterminados;
5. Detalhe do registro geométrico de pontos (dedos);
6 e 7. Registros rupestres localizados nas paredes do abrigo.

Ficha Sítio Arqueológico Guiné

Classificação:	<input checked="" type="checkbox"/> Sítio Arqueológico	<input type="checkbox"/> Sítio Histórico de Interesse Arqueológico
Denominação	Guiné	Sigla
Coordenadas UTM de referência (WGS84)	24 L 220695 8822217	
Município	Sento Sé - BA	Área
Licenciamento do empreendimento	Engie Brasil	Parque UMB 13

Referências culturais relacionadas ao bem arqueológico

<input type="checkbox"/>	Ofícios, saberes e modos de fazer
<input type="checkbox"/>	Celebrações
<input type="checkbox"/>	Formas de Expressão
<input type="checkbox"/>	Lugares
<input type="checkbox"/>	Edificações

Categoria:

<input checked="" type="checkbox"/>	Pré-colonial
<input type="checkbox"/>	Histórico

Inserção:

<input checked="" type="checkbox"/>	ADA
<input type="checkbox"/>	AID
<input type="checkbox"/>	AII

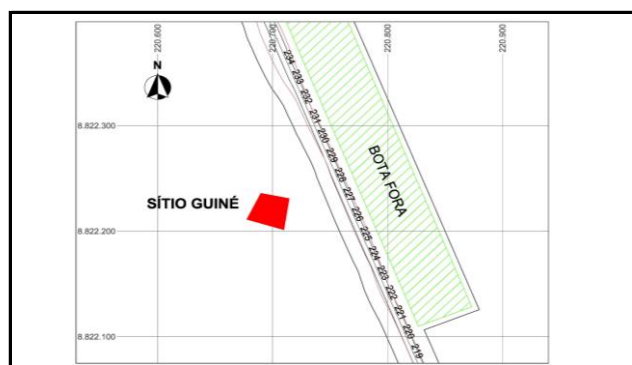
Subcategoria (contextos históricos):

<input type="checkbox"/>	unidade doméstica
<input type="checkbox"/>	unidade produtiva
<input type="checkbox"/>	vestígios sacros
<input type="checkbox"/>	cemitérios
<input type="checkbox"/>	área de exploração mineral
<input type="checkbox"/>	muros de pedra
<input type="checkbox"/>	vias de circulação
<input type="checkbox"/>	acampamentos
<input type="checkbox"/>	Recursos hídricos

Compartmento topográfico:

<input type="checkbox"/>	topo
<input type="checkbox"/>	média vertente
<input checked="" type="checkbox"/>	baixa vertente

Dimensões: 18 x 16 m



Uso e ocupação do solo:
Descrição sumária:

Área privada

Sítio arqueológico pré-colonial rupestre implantado sobre afloramento rochoso em quartzito. O bloco rochoso possui uma pequena área abrigada onde estão localizados os registros, estando situada, também, às margens de um riacho (seco). Os grafismos rupestres observados são marcados por temática geométrica, apresentando distintos graus de esmaecimento e razoável estado de conservação, sendo os principais fatores de degradação a incidência solar e água das chuvas. A vegetação do entorno é de caatinga arbustiva densa.

Componentes:

<input type="checkbox"/>	lítico pré-colonial
<input type="checkbox"/>	cerâmica pré-colonial
<input type="checkbox"/>	histórico
<input checked="" type="checkbox"/>	rupestre
<input type="checkbox"/>	Outros

Status:

<input checked="" type="checkbox"/>	cadastrado (Para sítio)
<input type="checkbox"/>	documentado (Para SHIA)
<input checked="" type="checkbox"/>	a ser preservado
<input checked="" type="checkbox"/>	a ser documentado
<input type="checkbox"/>	a ser resgatado



1. Vista geral do abrigo;
2 e 3. Detalhe dos registros rupestres localizados na parede do abrigo;
3. Pesquisador cadastrando o sítio.

Ficha Sítio Arqueológico Pica Pau

Classificação:	<input checked="" type="checkbox"/> Sítio Arqueológico	<input type="checkbox"/> Sítio Histórico de Interesse Arqueológico
Denominação	Pica Pau	Sigla
Coordenadas UTM de referência (WGS84)	24 L 216406 8821429	
Município	Sento Sé - BA	Área Parque UMB 18
Licenciamento do empreendimento	Engie Brasil	

Referências culturais relacionadas ao bem arqueológico

<input type="checkbox"/>	Ofícios, saberes e modos de fazer
<input type="checkbox"/>	Celebrações
<input type="checkbox"/>	Formas de Expressão
<input type="checkbox"/>	Lugares
<input type="checkbox"/>	Edificações

Categoria:

<input checked="" type="checkbox"/>	Pré-colonial
<input type="checkbox"/>	Histórico

Inserção:

<input checked="" type="checkbox"/>	ADA
<input type="checkbox"/>	AID
<input type="checkbox"/>	All

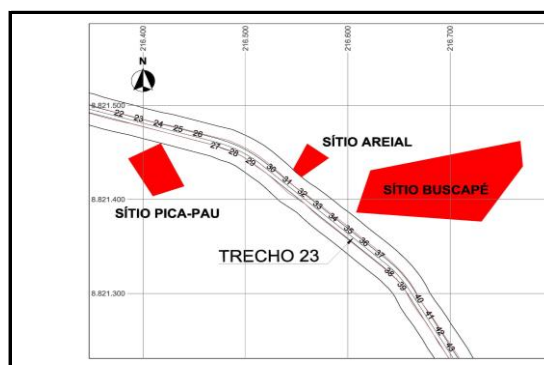
Subcategoria (contextos históricos):

<input type="checkbox"/>	unidade doméstica
<input type="checkbox"/>	unidade produtiva
<input type="checkbox"/>	vestígios sacros
<input type="checkbox"/>	cemitérios
<input type="checkbox"/>	área de exploração mineral
<input type="checkbox"/>	muros de pedra
<input type="checkbox"/>	vias de circulação
<input type="checkbox"/>	acampamentos
<input type="checkbox"/>	Recursos hídricos

Compartmento topográfico:

<input type="checkbox"/>	topo
<input checked="" type="checkbox"/>	média vertente
<input type="checkbox"/>	baixa vertente

Dimensões: 35 x 30 m



Uso e ocupação do solo:
Descrição sumária:

Área privada


Sítio pré-colonial rupestre situado sobre bloco rochoso em quartzito, utilizado como suporte para grafismos rupestres. A formação rochosa propicia uma pequena área abrigada onde foram identificados registros rupestres na parede. Na área de implantação do sítio existem muitos outros blocos rochosos por perto, porém sem evidências materiais. Possui registros rupestres realizados em apenas na coloração vermelha, com temática geométrica, apresentando estado de conservação ruim. Foram identificadas figuras geométricas e indeterminadas. No interior do abrigo há alguns blocos caídos, podendo ser notado o acúmulo de sedimento arenoso a partir da formação de pequenos espaços próximo aos locais de realização dos registros. Os principais fatores de degradação dos registros são a incidência solar e água das chuvas, responsáveis pelo esmaecimento da coloração e perda de definição de traços das figuras. A vegetação do entorno é de caatinga arbustiva densa.

Componentes:

<input type="checkbox"/>	lítico pré-colonial
<input type="checkbox"/>	cerâmica pré-colonial
<input type="checkbox"/>	histórico
<input checked="" type="checkbox"/>	rupestre
<input type="checkbox"/>	Outros

Status:

<input checked="" type="checkbox"/>	cadastrado (Para sítio)
<input type="checkbox"/>	documentado (Para SHIA)
<input checked="" type="checkbox"/>	a ser preservado
<input checked="" type="checkbox"/>	a ser documentado
<input type="checkbox"/>	a ser resgatado



1. Implantação do sítio na paisagem;
2 e 3. Detalhe dos registros rupestres localizados na parede do abrigo;
4. Vista geral do interior do abrigo onde estão localizados os registros rupestres.

Ficha Sítio Arqueológico Queimadas

Classificação:	<input checked="" type="checkbox"/> Sítio Arqueológico	<input type="checkbox"/> Sítio Histórico de Interesse Arqueológico
Denominação	Queimadas	Sigla
Coordenadas UTM de referência (WGS84)	24 L 223878 8820328	
Município	Sento Sé - BA	Área
Licenciamento do empreendimento	Engie Brasil	Parque UMB 01

Referências culturais relacionadas ao bem arqueológico

<input type="checkbox"/>	Ofícios, saberes e modos de fazer
<input type="checkbox"/>	Celebrações
<input type="checkbox"/>	Formas de Expressão
<input type="checkbox"/>	Lugares
<input type="checkbox"/>	Edificações

Categoria:

<input checked="" type="checkbox"/>	Pré-colonial
<input type="checkbox"/>	Histórico

Inserção:

<input checked="" type="checkbox"/>	ADA
<input type="checkbox"/>	AID
<input type="checkbox"/>	AII

Subcategoria (contextos históricos):

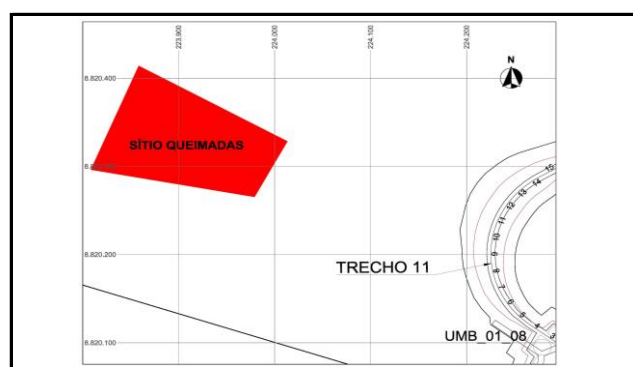
<input type="checkbox"/>	unidade doméstica
<input type="checkbox"/>	unidade produtiva
<input type="checkbox"/>	vestígios sacros
<input type="checkbox"/>	cemitérios
<input type="checkbox"/>	área de exploração mineral
<input type="checkbox"/>	muros de pedra
<input type="checkbox"/>	vias de circulação
<input type="checkbox"/>	acampamentos
<input type="checkbox"/>	Recursos hídricos

Compartmento topográfico:

<input type="checkbox"/>	topo
<input checked="" type="checkbox"/>	média vertente
<input type="checkbox"/>	baixa vertente

Dimensões:

150 x 110 m



Uso e ocupação do solo:
Descrição sumária:

Área privada

Sítio arqueológico pré-colonial rupestre implantado sobre dois abrigos sob rocha em quartzito. Possui registros rupestres na coloração vermelha, localizados em diferentes áreas do suporte rochoso onde foi evidenciada uma diversidade de motivos localizados no teto e paredes do abrigo. Foram identificadas figuras de antropomorfos (mãos e dedos), figuras geométricas (quadrados, linhas retilíneas e paralelas) e figuras zoomorfas. Os blocos rochosos estão situados sobre uma pequena elevação, próximo a uma área aberta de platô rochoso seguida de solo arenoso e vegetação de caatinga arbustiva. Os registros se encontram em bom estado de conservação, sendo o intemperismo o principal fator de degradação, em virtude da ação do vento, a água da chuva e incidência solar.

Componentes:

<input type="checkbox"/>	lítico pré-colonial
<input type="checkbox"/>	cerâmica pré-colonial
<input type="checkbox"/>	histórico
<input checked="" type="checkbox"/>	rupestre
<input type="checkbox"/>	Outros

Status:

<input checked="" type="checkbox"/>	cadastrado (Para sítio)
<input type="checkbox"/>	documentado (Para SHIA)
<input checked="" type="checkbox"/>	a ser preservado
<input checked="" type="checkbox"/>	a ser documentado
<input type="checkbox"/>	a ser resgatado



1. Vista geral do abrigo;
- 2 e 3. Registro rupestre de antropomorfo (mão);
4. Registro rupestre de zoomorfo.
5. Registros rupestres geométricos localizados nas paredes do abrigo.



Ficha Sítio Arqueológico Raio de Sol

Classificação:	<input checked="" type="checkbox"/> Sítio Arqueológico	<input type="checkbox"/> Sítio Histórico de Interesse Arqueológico
Denominação	Raio de Sol	Sigla
Coordenadas UTM de referência (WGS84)	24 L 214874 8823243	
Município	Sento Sé - BA	Área
Licenciamento do empreendimento	Engie Brasil	Parque UMB 23

Referências culturais relacionadas ao bem arqueológico

<input type="checkbox"/>	Ofícios, saberes e modos de fazer
<input type="checkbox"/>	Celebrações
<input type="checkbox"/>	Formas de Expressão
<input type="checkbox"/>	Lugares
<input type="checkbox"/>	Edificações

Categoria:

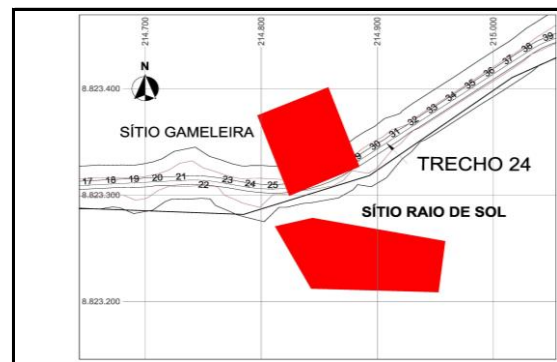
<input checked="" type="checkbox"/>	Pré-colonial
<input type="checkbox"/>	Histórico

Inserção:

<input checked="" type="checkbox"/>	ADA
<input type="checkbox"/>	AID
<input type="checkbox"/>	All

Subcategoria (contextos históricos):

<input type="checkbox"/>	unidade doméstica
<input type="checkbox"/>	unidade produtiva
<input type="checkbox"/>	vestígios sacros
<input type="checkbox"/>	cemitérios
<input type="checkbox"/>	área de exploração mineral
<input type="checkbox"/>	muros de pedra
<input type="checkbox"/>	vias de circulação
<input type="checkbox"/>	acampamentos
<input type="checkbox"/>	Recursos hídricos



Compartmento topográfico:

<input checked="" type="checkbox"/>	topo
<input type="checkbox"/>	média vertente
<input type="checkbox"/>	baixa vertente

Dimensões: 55 X 125 m

Uso e ocupação do solo:
Descrição sumária:

Área privada

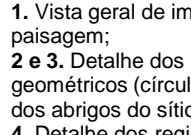
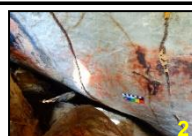

Sítio arqueológico pré-colonial rupestre implantado sobre três abrigos sob rocha e dois matacões, em quartzito, utilizados como suporte para grafismos rupestres. O sítio apresenta grande diversidade de pinturas rupestres, todas na cor vermelha, localizadas em diferentes áreas do suporte rochoso (teto, parede e em bloco caído/desplacado). Foram identificadas figuras de antropomorfos (mãos e dedos), figuras geométricas (círculos, quadrados, linhas retilíneas, sinuosas, paralelas e irradiadas). Todos os blocos estão localizados no topo de um morro e circundados por vegetação de caatinga densa. Dentro dos abrigos, próximos aos locais de realização dos registros rupestres, há espaços planos com diversos blocos caídos e áreas com acúmulo de sedimento arenoso. Os registros se encontram em bom estado de conservação, sendo o intemperismo o principal fator de degradação (irradiação solar, água da chuva e salitre).

Componentes:

<input type="checkbox"/>	lítico pré-colonial
<input type="checkbox"/>	cerâmica pré-colonial
<input type="checkbox"/>	histórico
<input checked="" type="checkbox"/>	rupestre
<input type="checkbox"/>	Outros

Status:

<input checked="" type="checkbox"/>	cadastrado (Para sítio)
<input type="checkbox"/>	documentado (Para SHIA)
<input checked="" type="checkbox"/>	a ser preservado
<input checked="" type="checkbox"/>	a ser documentado
<input type="checkbox"/>	a ser resgatado



1. Vista geral de implantação do sítio na paisagem;
- 2 e 3. Detalhe dos registros rupestres geométricos (círculos) evidenciados em um dos abrigos do sítio;
4. Detalhe dos registros rupestres geométricos em linhas paralelas;
5. Detalhe dos registros rupestres antropomorfos e zoomorfos;
6. Detalhe do registro rupestre geométrico (triângulos);
7. Detalhe do registro rupestre de um zoomorfo.

Ficha Sítio Arqueológico Estrela

Classificação:	<input checked="" type="checkbox"/> Sítio Arqueológico	<input type="checkbox"/> Sítio Histórico de Interesse Arqueológico
Denominação	Estrela	Sigla
Coordenadas UTM de referência (WGS84)	24 L 220875 8821401	
Município	Sento Sé - BA	Área
Licenciamento do empreendimento	Engie Brasil	Parque UMB 13

Referências culturais relacionadas ao bem arqueológico

<input type="checkbox"/>	Ofícios, saberes e modos de fazer
<input type="checkbox"/>	Celebrações
<input type="checkbox"/>	Formas de Expressão
<input type="checkbox"/>	Lugares
<input type="checkbox"/>	Edificações

Categoria:

<input checked="" type="checkbox"/>	Pré-colonial
<input type="checkbox"/>	Histórico

Inserção:

<input checked="" type="checkbox"/>	ADA
<input type="checkbox"/>	AID
<input type="checkbox"/>	AII

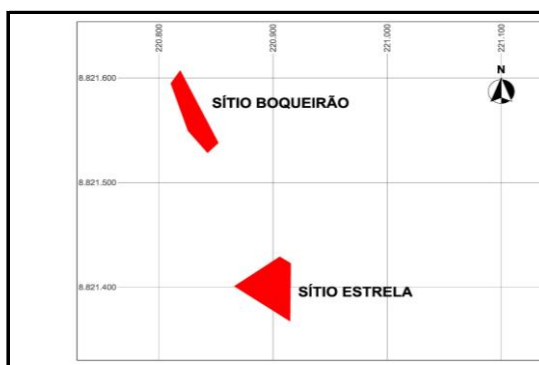
Subcategoria (contextos históricos):

<input type="checkbox"/>	unidade doméstica
<input type="checkbox"/>	unidade produtiva
<input type="checkbox"/>	vestígios sacros
<input type="checkbox"/>	cemitérios
<input type="checkbox"/>	área de exploração mineral
<input type="checkbox"/>	muros de pedra
<input type="checkbox"/>	vias de circulação
<input type="checkbox"/>	acampamentos
<input type="checkbox"/>	Recursos hídricos

Compartmento topográfico:

<input type="checkbox"/>	topo
<input type="checkbox"/>	média vertente
<input checked="" type="checkbox"/>	baixa vertente

Dimensões:



Uso e ocupação do solo: Descrição sumária:

Área privada

Sítio arqueológico pré-colonial rupestre implantado em boqueirão, sobre paredão de quartzito. Foram localizados registros rupestres em um grande boqueirão, contando com registros em três locais próximos entre si, marcados por um pequeno abrigo sob rocha e dois grandes paredões. Na área de implantação do sítio, é possível notar, distante cerca de cinco metros, um rio intermitente e vários espaços planos com solo areno argiloso. Os registros identificados possuem colocação vermelha e apresentam, em sua maioria, regular estado de conservação. Foram identificados registros rupestres realizados no alto das paredes do boqueirão e também em blocos caídos e áreas próximas ao solo. Os registros evidenciados são de figuras zoomorfas, antropomorfas (mãos e dedos) geométricas (círculos, irradiações, traços paralelos e triângulos) e figuras indeterminadas, devido a perda de definição de traços, algumas com solo sobre parte da pintura e blocos pesados caídos em frente ou sobre alguns registros. O intemperismo é o principal fator de degradação sendo a incidência solar e a infiltração de água das chuvas os principais fatores que afetam os registros. A vegetação do entorno é de caatinga arbustiva densa e algumas árvores de grande porte.

Componentes:

<input type="checkbox"/>	lítico pré-colonial
<input type="checkbox"/>	cerâmica pré-colonial
<input type="checkbox"/>	histórico
<input checked="" type="checkbox"/>	rupestre
<input type="checkbox"/>	Outros

Status:	<input checked="" type="checkbox"/>	cadastrado (Para sítio)
	<input type="checkbox"/>	documentado (Para SHIA)
	<input checked="" type="checkbox"/>	a ser preservado
	<input checked="" type="checkbox"/>	a ser documentado
	<input type="checkbox"/>	a ser resgatado



9. CONSIDERAÇÕES

O presente relatório aponta os resultados obtidos durante os trabalhos de monitoramento arqueológico desenvolvidos no mês de fevereiro, no âmbito do monitoramento do Complexo Eólico Umburanas, conforme proposto no Programa de Gestão do Patrimônio Arqueológico, submetido ao Iphan/Ba.

As atividades de monitoramento arqueológico foram desenvolvidas junto às seguintes Unidades de Monitoramento: Acesso; Bota Fora 4; Bota Fora 5; Canteiro de Apoio; RMT; UMB 03; UMB 05; UMB 09; UMB 10; UMB 11; UMB 15; UMB 17; UMB 19; UMB 25.

Tais ações foram marcadas pelo acompanhamento das atividades de supressão vegetal manual e mecanizada, realizada por meio de maquinário junto aos terrenos onde incidem aerogeradores e demais intervenções previstas em projeto no bojo das ações de obras de engenharia civil; acompanhamento de abertura de sondagens; acompanhamento de escavação mecânica do terreno; observação ativa de abertura de vias de acesso; realização de varreduras de superfície e observação de perfis estratigráficos expostos ao longo do trecho alvo de monitoramento; registro dos dados; registro fotográfico.

Por sua vez, as ações de cunho prospectivo foram desenvolvidas, conforme já exposto, em porções do Complexo Eólico onde foram promovidas alterações projetuais em relação ao layout original do Complexo, de acordo com as recomendações constantes do projeto de pesquisa submetido ao Iphan Ba referente ao Programa de Gestão do Patrimônio Arqueológico Complexo Eólico Umburanas.

Como resultado, as ações de monitoramento e de prospecção possibilitaram a identificação e cadastro de doze sítios arqueológicos rupestres (Sítio Angico, Sítio Areial, Sítio Baixa Funda, Sítio Boqueirão, Sítio Buscapé, Sítio Espinheiro, Sítio Gameleira, Sítio Guiné, Sítio Pica Pau, Sítio Queimadas, Sítio Raio de Sol e Sítio Estrela), que deverão ser alvo, futuramente, de ações de aprofundamento de documentação, registro de detalhe e escavação sistemática (quando viável). Cada um dos sítios arqueológicos identificados foi delimitado, tendo sido criadas poligonais, encaminhadas à equipe da Engie (em formato *shapefile*), que deverão ser envolvidas por *buffers* de proteção, a serem observados em relação às obras pretendidas, uma

vez que o conjunto de sítios identificados deverá ser alvo de preservação *in situ*. Nesse sentido, a fim de garantir a preservação dos sítios identificados, deverão ser promovidos, conforme vem sendo discutido por meio de diálogos contínuos com a equipe de engenharia da Engie, estudos de viabilidade junto às porções do Complexo que guardam proximidade com o patrimônio arqueológico identificado.

São Paulo, 15 de Março de 2018.

A handwritten signature in blue ink that reads "Paulo Eduardo Zanettini". The signature is written in a cursive, flowing style.

Paulo Eduardo Zanettini, Dr.

Arqueólogo Coordenador


10. ANEXOS



















Anexo 1 - APR

Anexo 2 – DDS

Anexo 3 – Ficha de Controle Diário de Monitoramento

Anexo 4 – Ficha de Acompanhamento Diário do Monitoramento

Data Início da Atividade	Atividade	Local	Riscos	Assinatura
01/02/2018	Monitoramento Arqueológica	CEUM	1-8	

Data	Atividade	Local	Riscos	Assinatura
01/02/18	monitoramento arqueológico	Complexo Urbano	1, 2, 3, 4, 5, 6, 7, 8	
02/02/18	monitoramento arqueológico	Complexo Urbano	1, 2, 3, 4, 5, 6, 7, 8	
03/02/18	monitoramento arqueológico	Complexo Urbano	1, 2, 3, 4, 5, 6, 7, 8	
05/02/18	monitoramento arqueológico	Complexo Urbano	1, 2, 3, 4, 5, 6, 7, 8	
06/02/18	monitoramento arqueológico	Complexo Urbano	1, 2, 3, 4, 5, 6, 7, 8	
07/02/18	monitoramento arqueológico	Complexo Urbano	1, 2, 3, 4, 5, 6, 7, 8	
08/02/18	monitoramento arqueológico	Complexo Urbano	1, 2, 3, 4, 5, 6, 7, 8	
09/02/18	monitoramento arqueológico	Complexo Urbano	1, 2, 3, 4, 5, 6, 7, 8	
10/02/18	monitoramento arqueológico	Complexo Urbano	1, 2, 3, 4, 5, 6, 7, 8	
15/02/18	monitoramento arqueológico	Complexo Urbano	1, 2, 3, 4, 5, 6, 7, 8	
16/02/18	monitoramento arqueológico	Complexo Urbano	1, 2, 3, 4, 5, 6, 7, 8	
17/02/18	monitoramento arqueológico	Complexo Urbano	1, 2, 3, 4, 5, 6, 7, 8	
19/02/18	monitoramento arqueológico	Complexo Urbano	1, 2, 3, 4, 5, 6, 7, 8	
20/02/18	monitoramento arqueológico	Complexo Urbano	1, 2, 3, 4, 5, 6, 7, 8	
21/02/18	monitoramento arqueológico	Complexo Urbano	1, 2, 3, 4, 5, 6, 7, 8	
22/02/18	monitoramento arqueológico	Complexo Urbano	1, 2, 3, 4, 5, 6, 7, 8	
23/02/18	monitoramento arqueológico	Complexo Urbano	1, 2, 3, 4, 5, 6, 7, 8	
24/02/18	monitoramento arqueológico	Complexo Urbano	1, 2, 3, 4, 5, 6, 7, 8	

APR- ANÁLISE PRELIMINAR DE RISCO

RESPONSÁVEL: ARIANE COUTO COSTA					DATA APROVAÇÃO: 02/01/2018		
CONTROLE DE REVISÕES							
Data	05/11/14	17/03/2015	11/10/2016	06/01/2017	02/01/2018		
Revisor	Ariane Couto	Ariane Couto	Ariane Couto	Ariane Couto	Ariane Couto		
Versão nº	01	02	03	04	05		

Marque com um X na tabela abaixo os riscos inerentes à atividade.

aplica-se	Nº	Etapa	Atividade	Perigo	Consequência
()	1	deslocamento	condução de veículo	colisão, capotamento	lesões múltiplas; óbito
Recomendação de Segurança	respeitar sinalização horizontal e só ultrapassar em linha tracejada.				
	não realizar ultrapassagem em curvas				
	em pista simples, avaliar distância do veículo antes de ultrapassar				
	manter-se atento enquanto conduzir				
	não se distrair com paisagem, aparelhos, etc.				
	não utilizar o celular com o veículo em movimento				
	não mexer no rádio do carro ou outros componentes que tirem atenção				
	não abaixar para pegar objetos caídos no interior do carro				
	Em caso de cerração ou chuva, diminuir a velocidade e tomar distância do veículo à frente.				
	em caso de baixa visibilidade, interromper a viagem e parar o veículo num posto, ou recuo. Não parar no acostamento.				
	Sob chuva, não frear bruscamente, pois isso trava as rodas. Ao invés disso, "bombear o freio".				
	realizar checklist diariamente antes de sair com o carro				
	verificar penus, luzes, retrovisores, iluminação, água do radiador, cinto de segurança, etc.				
	realizar manutenção preventiva de acordo com manual do fabricante ou orientações da locadora				
	em estrada, descer do veículo pelo lado do passageiro				
	nunca ficar entre a pista de rolamento e o veículo parado				
	em caso de pane, parar fora da pista, acionar pisca alerta, abrir tampa traseira, utilizar o triangulo a pelo menos 10 passos largos do veículo				
sinalizar com galhos no acostamento, se possível.					
em trabalho em áreas próximas à pistas e rodovias, assim como em locais onde transitam carros e máquinas utilizar sempre colete refletivo.					
Nunca atravessar pistas e rodovias fora de passarelas ou próximo a curvas					

Aplica-se	Nº	Etapa	Atividade	Perigo	Consequencia
()	2	trabalho a céu aberto	atividade dias chuvosos	descargas elétricas, quedas	lesões múltiplas, obito
Recomendação de Segurança	As atividades não devem ser iniciadas em caso de:				
	a. chuva torrencial ou não, que diminua a visibilidade e possa causar atolamento do veículo e derrapagens				
	b. incidencia de desgargas atmosféricas (raios)				
	c. neblinas				
	d. excesso de animais peçonhentos				
	e. Iminencia de quaisquer outros riscos graves sem a prévia avaliação e comunicação à empresa contratante.				
	Cuidado ao caminhar sobre pedras e lajedos que podem se tornar escorregadios				
	afastar-se de beiras de rios e áreas de várzea ou alagadiças (perido de corredeira)				
	Nunca entrar em brejos ou áreas molhadas sem aferir a profundidade e estabilidade do fundo				
	deixar imediatamente grutas e cavernas				
	utilizar capa de chuva e botinas impermeáveis.				
	IMPORTANTE				
	caso haja qualquer dúvida sobre a segurança de uma atividade, paralisar os serviços imediatamente, até a normalização das condições climáticas ou controle das condições de risco.				
Aplica-se	Nº	Etapa	Atividade	Perigo	Consequencia
()	3	trabalho a céu aberto	atividades em dias de muito sol/ quentes	fadiga, desidratação, tontura, queimaduras	mal estar e lesões na pele
Recomendação de Segurança	utilizar protetor solar com FPS alto (acima 30)				
	utilizar camisa de manga longa, calça, chapéu de aba larga ou touca árabe				
	manter hidratação, consumindo água fresca em curtos intervalos				
	hidratar-se complementarmente com água de coco				
	fazer pausas de 10 minutos em local sombreado a cada 1 hora trabalhada				
	utilizar oculos de proteção com lentes escuras				
	adiantar o turno de trabalho, evitando o período da tarde				
	aumentar a pausa do meio dia				
	caso a atividade tenha sido iniciada, deverá ser pausada até a normalização das condições climáticas				

Aplica-se	Nº	Etapa	Atividade	Perigo	Consequencia
()	4	trabalho a céu aberto	atividades em locais de vegetação densa	picadas e mordidas de insetos, carrapatos, animais peçonhentos, contato com plantas urticantes.	ferimentos, reações alérgicas, envenenamento, óbito
Recomendação de Segurança	estabelecer contato com pessoas locais que conheçam o território e alertem sobre os riscos específicos				
	ter companhia de mateiro ou guia local				
	portar EPI e uniforme				
	Não tocar plantas e arbustos sem luva				
	carregar kit de primeiros socorros no carro				
	carregar lona, cordas, jornal no carro				
	estabelecer sistema de comunicação com outros por radio				
	avisar sempre o maior numero de pessoas possível o local onde irá trabalhar para que seja localizado em caso de urgencia				
	em caso de contato com plantas urticantes, lavar bem o local e procurar serviço médico				
	não se aproximar de caixas de abelhas,				
	em caso de ataque de insetos (abelhas), cobrir imediatamente a cabeça, proteger ao máximo olhos, nariz, boca, ouvidos e garganta.				
	procurar socorro o mais rapido possível				
	afastar-se o máximo possível de animais peçonhentos				
	caso de mordida ou picada de animal peçonhento lavar a área atingida em agua corrente, se picada em extremidade, suspender a parte picada para diminuir o fluxo sanguineo				
	não fazer torniquetes ou sugar o veneno.				
procurar imediatamente socorro médico. Cada segundo é crucial. (vide Plano de Emergencia)					
levar consigo apito, para auxiliar na localização em caso de desaparecimento e para afastar animais predadores.					

Aplica-se	Nº	Etapa	Atividade	Perigo	Consequencia
()	5	Escavação manual	manuseio de ferramentas	aprisionamento de membros, cortes, pancadas	lesões graves, amputações
Recomendação de Segurança	utilizar uniforme com refletivo				
	proteger pontas e laminas com bainhas sempre que não estiverem em uso				
	nunca transportar ferramentas no compartimento de passageiros sem proteção e fixação				
	concentrar ferramentas e equipamentos num único local				
	nunca adaptar cabos das ferramentas				
	sinalizar intervenções com fita zebra ou tela				
	recobrir intervenções que já tenham sido escavadas				
	utilizar perneiras com tala, botinas, capacete				
Aplica-se	Nº	Etapa	Atividade	Perigo	Consequencia
()	6	Trabalho a céu aberto	Caminhamentos ou atividades de escavação	alimentação e hidratação insuficientes	desmaios, desidratação
Recomendação de Segurança	não iniciar as atividades de campo em jejum				
	fazer 1 hora de pausa para alimentação e pausas frequentes para hidratação				
Aplica-se	Nº	Etapa	Atividade	Perigo	Consequencia
()	7	Monitoramento de obras	Atividades em canteiro de obras ativos	Atropelamento por maquinário; colisão de veículos; quedas; pancadas; cortes; excesso de poeira mineral; excesso de barulho; queda de objetos.	Lesões graves, amputações, contusões, problemas respiratórios e pulmonares; problemas oculares; problemas auditivos; lesões múltiplas, óbito.
Recomendação de Segurança	<p>Para o tráfego de veículo: conhecer e obedecer as regras de circulação do canteiro; utilizar identificação da empresa visível no veículo; manter as manutenções preventivas do veículo em dia; não exceder velocidade recomendada em nenhuma situação; sinalizar manobras, conversões ou perigos com as luzes indicativas do veículo; seguir as orientações da direção defensiva.</p>				
	<p>Para o tráfego à pé: utilizar todo o EPI disponibilizado de acordo com as orientações dadas, com ênfase para: colete refletivo, botina, perneiras, protetor auricular, capacete, óculos, protetor solar, gandola manga longa; NUNCA circular em locais não permitidos para pedestres; obedecer as regras e sinalizações de segurança do canteiro; não correr ou fazer gestos bruscos ou impensados.</p>				
	<p>Para acompanhamento de maquinário: UTILIZAR máscaras de proteção respiratória, óculos, capacete, colete, assim como os demais EPIs fornecidos; Não deixar materiais e /ou equipamentos no chão ou desorganizados; DIALOGAR com o</p>				

Zanettini

operador de maquinário e outros responsáveis pela frente de obra sobre sua atividade e suas demandas previamente; PARAR o maquinário antes de qualquer verificação de solo e sinalizar o local com fita zebra e/ou telas fluorescentes; Nunca abaixar-se próximo a maquinários, ficando sempre visível ao seu operador; EVITAR deslocamentos desnecessários ou inadvertidos próximo à maquinário e equipamentos; avaliar previamente os riscos antes de entrar em atividade e paralisar a atividade na iminência de qualquer risco que fuja às condições de controle.					
Aplica-se	Nº	Etapa	Atividade	Perigo	Consequencia
()	8	Trabalho a céu aberto	Caminhamentos ou atividades de escavação	fazer necessidades em locais impróprios, não fazer higiene correta das mãos.	infecções, doenças, poluição do ambiente
Recomendação de Segurança	dispor de bombas de agua para higienizar as mãos				
	dispor de detergente para higienizar as mãos				
	dispor de sacos plásticos para lixo				
	dispor de papel higienico, lenços higienicos, sacos plásticos e outros que se façam necessário para a higiene após as necessidades.				
	coletar todo e qualquer resíduo gerado em campo e destinar ao devido descarte controlado				
OUTROS					

Data Início da Atividade	Atividade	Local	Riscos	Assinatura
	Monitoramento Arqueológico	CEUM	1-8	

Data	Atividade	Local	Riscos	Assinatura
01/02/18	Monitoramento Arqueológico	CEUM	01,03,04,06,07,08	
02/02/18	//	CEUM	01,03,04,06,07,08	
03/02/18	//	CEUM	01,03,04,06,07,08	
05/02/18	//	//	01,03,04,06,07,08	
06/02/18	//	//	01,03,04,06,07,08	
07/02/18	//	//	01,03,04,06,07,08	
08/02/18	//	//	01,02,03,08,07,08	
09/02/18	//	//	01,02,04,06,07,08	
15/02/18	//	//	01,03,04,06,07,08	
16/02/18	//	//	01,03,04,06,07,08	
17/02/18	//	//	01,03,04,06,07,08	
19/02/18	//	//	01,03,04,06,07,08	
20/02/18	//	//	01,03,04,06,07,08	
21/02/18	//	//	01,03,04,06,07,08	
22/02/18	//	//	01,03,04,06,07,08	
23/02/18	//	//	01,03,04,06,07,08	
24/02/18	//	//	01,03,04,06,07,08	
26/02/18	//	//	01,03,04,06,07,08	

Zanettini

Declaro que recebi da Zanettini as orientações de segurança para a realização das atividades descritas neste documento, pelo qual me comprometo sempre a cumpri-las durante o exercício de minhas atividades, para evitar acidentes e doenças no trabalho. Estou ciente que o NÃO CUMPRIMENTO DAS ORIENTAÇÕES DE SEGURANÇA CITADAS CONSTITUI ATO FALTOSO E PODERÁ ACARRETER A MIM A APLICAÇÃO DE PENALIDADES PREVISTAS EM CONTRATO E NA LEGISLAÇÃO VIGENTE.

Data	Atividade	Local	Atividade Cods.	Assinatura
01/02/18	Monitoramento Arqueolog.	Engie/ Complexo Umburanas	1, 3, 4, 7, 8	
02/02/18	h	h	h	
03/02/18	h	h	h	
04/02/18	h	h	h	
06/02/18	h	h	h	
07/02/18	h	h	h	
08/02/18	h	h	h	
09/02/18	h	h	1, 3, 4, 7, 8	
15/02/18	h	h	h	
16/02/18	h	h	h	
17/02/18	h	h	h	
18/02/18	h	h	h	
20/02/18	h	h	h	
21/02/18	h	h	h	
22/02/18	h	h	h	
23/02/18	h	h	1, 3, 4, 7, 8	
24/02/18	h	h	h	
25/02/18	h	h	h	
26/02/18	h	h	h	
28/02/18	h	h	h	

DDS- DIALOGO DIARIO DE SEGURANÇA

O diálogo diário de Segurança tem como principal objetivo motivar a equipe de trabalho a analisar, discutir e se tornar participante na prevenção e mitigação de riscos das atividades laborais. Este diálogo deverá ter duração de 5 a 10 minutos, deverá ocorrer sempre pela manhã, antes do início das atividades e deverá ocorrer envolvendo todos os membros da equipe ativamente.

Declaro que recebi da Zanettini as orientações de segurança para a realização das atividades descritas neste documento, pelo qual me comprometo sempre a cumpri-las durante o exercício de minhas atividades, para evitar acidentes e doenças no trabalho. Estou ciente que o NÃO CUMPRIMENTO DAS ORIENTAÇÕES DE SEGURANÇA CITADAS CONSTITUI ATO FALTOSO E PODERÁ ACARREAR A MIM A APLICAÇÃO DE PENALIDADES PREVISTAS EM CONTRATO E NA LEGISLAÇÃO VIGENTE.

Data	Tema	Visto Participantes (vistar ao lado um do outro)
01/02/18	RUIDOS	JULIANA QUARESMA / gtd. J. J. J. ml m
02/02/18	PROTEÇÃO SOLOS	JULIANA QUARESMA / gtd. J. J. J. ml m
03/02/18	EPI	JULIANA QUARESMA / gtd. J. J. J. ml m
05/02/18	DIREÇÃO DEFENSIVA	JULIANA QUARESMA / gtd. J. J. J. ml m
06/02/18	PRIMEIROS SOCORROS	JULIANA QUARESMA / gtd. J. J. J. ml m
07/02/18	PROTEÇÃO VISUAL	JULIANA QUARESMA / gtd. J. J. J. ml m
08/02/18	VELOCIDADE NAS VIAS	JULIANA QUARESMA / gtd. J. J. J. ml m
09/02/18	HIDRATAÇÃO	JULIANA QUARESMA / gtd. J. J. J. ml m
15/02/18	MEIO AMBIENTE	JULIANA QUARESMA / gtd. J. J. J. ml m
16/02/18	DESCARTE DE LIXO	JULIANA QUARESMA / gtd. J. J. J. ml m
17/02/18	PROTEÇÃO CONTRA FOGOS	JULIANA QUARESMA / gtd. J. J. J. ml m
19/02/18	ANIMAIS PECONHENTOS	JULIANA QUARESMA / gtd. J. J. J. ml m
20/02/18	HIGIENE PESSOAL	JULIANA QUARESMA / gtd. J. J. J. ml m
21/02/18	DISTANCIAMENTO MÁQUINAS	JULIANA QUARESMA / gtd. J. J. J. ml m
22/02/18	COLETA SELETIVA	JULIANA QUARESMA / gtd. J. J. J. ml m
23/02/18	O VALOR DA RECICLAGEM	JULIANA QUARESMA / gtd. J. J. J. ml ml
24/02/18	IMPACTO AMBIENTAL	JULIANA QUARESMA / gtd. J. J. J. ml m
26/02/18	ESTRESSE NO TRABALHO	JULIANA QUARESMA / gtd. J. J. J. ml m
27/02/18	PROTEÇÃO DAS MÃOS	JULIANA QUARESMA / gtd. J. J. J. ml m
28/02/18	ALIMENTAÇÃO	JULIANA QUARESMA / gtd. J. J. J. ml m
		JULIANA Q

PROGRAMA DE GESTÃO DO PATRIMÔNIO ARQUEOLÓGICO - Complexo Eólico Umburanas - Municípios de Santo
Sé e Umburanas, Estado da Bahia.

Monitoramento Arqueológico - **CONTROLE DIÁRIO**

Unidade de Monitoramento : **BOTA FORA 5**

Data: 01-02-2018

DESCRIÇÃO DAS ATIVIDADES DESENVOLVIDAS: **Supressão mecanizada - UM BOTA FORA 5.**

EVIDÊNCIAS IDENTIFICADAS

Sítio Arqueológico sim: não: x

Coordenadas:

Ocorrência isolada sim: não: x

Coordenadas:

CONTROLE DE IMAGENS

6 E 7

OBSERVAÇÕES:

REGISTRO FOTOGRÁFICO



Legendas: Foto 1 e 2 - Supressão mecanizada - UM BOTA FORA 5

Coordenadas de referência: Foto 1 24 L 224624 8821740/ Foto 2 - 24 L 224604 8821754

PROGRAMA DE GESTÃO DO PATRIMÔNIO ARQUEOLÓGICO - Complexo Eólico Umburanas - Municípios de Sento Sé e Umburanas, Estado da Bahia.
Monitoramento Arqueológico - **CONTROLE DIÁRIO**

Unidade de Monitoramento : UMB 19

Data: 01-02-2018

DESCRIÇÃO DAS ATIVIDADES DESENVOLVIDAS: Escavação de acesso na UMB 19.

EVIDÊNCIAS IDENTIFICADAS

Sítio Arqueológico sim: não: x

Coordenadas:

Ocorrência isolada sim: não: x

Coordenadas:

CONTROLE DE IMAGENS

56 a 58

OBSERVAÇÕES:

REGISTRO FOTOGRÁFICO



Legendas: Foto 1 e 2 - Escavação de acesso na UMB 19

Coordenadas de referência: Foto 1- 24 L 226760 8824977; Foto 2 - 24 L 226933 8825341

PROGRAMA DE GESTÃO DO PATRIMÔNIO ARQUEOLÓGICO - Complexo Eólico Umburanas - Municípios de Sento
Sé e Umburanas, Estado da Bahia.
Monitoramento Arqueológico - **CONTROLE DIÁRIO**

Unidade de Monitoramento : **BOTA FORA 04**

Data: 01-02-2018

DESCRIÇÃO DAS ATIVIDADES DESENVOLVIDAS: Monitoramento de supressão mecanizada.

EVIDÊNCIAS IDENTIFICADAS

Sítio Arqueológico sim: não: x

Coordenadas:

Ocorrência isolada sim: não: x

Coordenadas:

CONTROLE DE IMAGENS

03 a 07

OBSERVAÇÕES:

REGISTRO FOTOGRÁFICO



Legendas: Foto 1 - Monitoramento da supressão mecanizada do Bota Fora 04; Foto 02 - Monitoramento da supressão mecanizada do Bota Fora 04.

Coordenadas de referência: Foto 1 - 24 L 226755 8825020 / Foto 2 - 24 L 226686 8824946

PROGRAMA DE GESTÃO DO PATRIMÔNIO ARQUEOLÓGICO - Complexo Eólico Umburanas - Municípios de Santo
Sé e Umburanas, Estado da Bahia.
Monitoramento Arqueológico - **CONTROLE DIÁRIO**

Unidade de Monitoramento : **ACESSO**

Data: 02-02-2018

DESCRIÇÃO DAS ATIVIDADES DESENVOLVIDAS: Monitoramento de supressão mecanizada.

EVIDÊNCIAS IDENTIFICADAS

Sítio Arqueológico sim: não: x

Coordenadas:

Ocorrência isolada sim: não: x

Coordenadas:

CONTROLE DE IMAGENS

230 a 234

OBSERVAÇÕES:

REGISTRO FOTOGRÁFICO



Legendas: Foto 1 - Monitoramento da supressão mecanizada do Acesso 02; Foto 02 - Monitoramento da supressão mecanizada do Acesso 02.

Coordenadas de referência: Foto 1 - 24 L 224617 8821709 / Foto 2 - 24 L 224869 8821723

PROGRAMA DE GESTÃO DO PATRIMÔNIO ARQUEOLÓGICO - Complexo Eólico Umburanas - Municípios de Sento
Sé e Umburanas, Estado da Bahia.
Monitoramento Arqueológico - **CONTROLE DIÁRIO**

Unidade de Monitoramento : **ACESSO**

Data: 02-02-2018

DESCRIÇÃO DAS ATIVIDADES DESENVOLVIDAS: **Supressão manual e semi mecanizada - UM ACESSO.**

EVIDÊNCIAS IDENTIFICADAS

Sítio Arqueológico sim: não: x

Coordenadas:

Ocorrência isolada sim: não: x

Coordenadas:

CONTROLE DE IMAGENS

235 a 238

OBSERVAÇÕES:

REGISTRO FOTOGRÁFICO



Legendas: Foto 1 e 2 - Supressão manual e semi mecanizada - UM ACESSO

Coordenadas de referência: Foto 1 - 24 L 215713 8821796/ Foto 2 - 24 L 215790 8821711

PROGRAMA DE GESTÃO DO PATRIMÔNIO ARQUEOLÓGICO - Complexo Eólico Umburanas - Municípios de Sento
Sé e Umburanas, Estado da Bahia.
Monitoramento Arqueológico - **CONTROLE DIÁRIO**

Unidade de Monitoramento : **UMB 19**

Data: 02-02-2018

DESCRIÇÃO DAS ATIVIDADES DESENVOLVIDAS: Escavação de acesso na UMB 19.

EVIDÊNCIAS IDENTIFICADAS

Sítio Arqueológico sim: não: x

Coordenadas:

Ocorrência isolada sim: não: x

Coordenadas:

CONTROLE DE IMAGENS

59 a 61

OBSERVAÇÕES:

REGISTRO FOTOGRÁFICO



Legendas: Foto 1 e 2 - Escavação de acesso na UMB 19

Coordenadas de referência: Foto 1 - 24 L 227028 8827324; Foto 2 - 24 L 224980 8821931

PROGRAMA DE GESTÃO DO PATRIMÔNIO ARQUEOLÓGICO - Complexo Eólico Umburanas - Municípios de Sento
Sé e Umburanas, Estado da Bahia.
Monitoramento Arqueológico - **CONTROLE DIÁRIO**

Unidade de Monitoramento : **ACESSO**

Data: 03-02-2018

DESCRIÇÃO DAS ATIVIDADES DESENVOLVIDAS: **Supressão mecanizada - UM ACESSO.**

EVIDÊNCIAS IDENTIFICADAS

Sítio Arqueológico sim: não: x

Coordenadas:

Ocorrência isolada sim: não: x

Coordenadas:

CONTROLE DE IMAGENS

239 e 240

OBSERVAÇÕES:

REGISTRO FOTOGRÁFICO



Legendas: Foto 1 e 2 - Supressão mecanizada - UM ACESSO

Coordenadas de referência: Foto 1 - 24 L 217132 8822317/ Foto 2 - 24 L 217123 8822348

PROGRAMA DE GESTÃO DO PATRIMÔNIO ARQUEOLÓGICO - Complexo Eólico Umburanas - Municípios de Sento
Sé e Umburanas, Estado da Bahia.
Monitoramento Arqueológico - **CONTROLE DIÁRIO**

Unidade de Monitoramento : **CANTEIRO DE APOIO** Data: 03-02-2018

DESCRIÇÃO DAS ATIVIDADES DESENVOLVIDAS: Monitoramento de supressão mecanizada.

EVIDÊNCIAS IDENTIFICADAS

Sítio Arqueológico sim: não: x

Coordenadas:

Ocorrência isolada sim: não: x

Coordenadas:

CONTROLE DE IMAGENS

1 a 3

OBSERVAÇÕES:

REGISTRO FOTOGRÁFICO



Legendas: Foto 1 - Monitoramento da supressão mecanizada do Canteiro de Apoio; Foto 02 - Monitoramento da supressão mecanizada do Canteiro de Apoio.

Coordenadas de referência: Foto 1 - 24 L 224449 8821692 / Foto 2 - 24 L 224372 8821684

PROGRAMA DE GESTÃO DO PATRIMÔNIO ARQUEOLÓGICO - Complexo Eólico Umburanas - Municípios de Sento Sé e Umburanas, Estado da Bahia.

Monitoramento Arqueológico - **CONTROLE DIÁRIO**

Unidade de Monitoramento : UMB_17

Data: 05-02-2018

DESCRIÇÃO DAS ATIVIDADES DESENVOLVIDAS: Supressão manual e semi mecanizada - UM UMB_17.

EVIDÊNCIAS IDENTIFICADAS

Sítio Arqueológico sim: não: x

Coordenadas:

Ocorrência isolada sim: não: x

Coordenadas:

CONTROLE DE IMAGENS

19 e 20

OBSERVAÇÕES:

REGISTRO FOTOGRÁFICO



Legendas: Foto 1 e 2 - Supressão manual e semi mecanizada - UM UMB_17

Coordenadas de referência: Foto 1 -24 L 218847 8819135/ Foto 2 - 24 L 218885 8818792

PROGRAMA DE GESTÃO DO PATRIMÔNIO ARQUEOLÓGICO - Complexo Eólico Umburanas - Municípios de Santo
Sé e Umburanas, Estado da Bahia.
Monitoramento Arqueológico - **CONTROLE DIÁRIO**

Unidade de Monitoramento : **ACESSO**

Data: 05-02-2018

DESCRIÇÃO DAS ATIVIDADES DESENVOLVIDAS: Monitoramento de supressão mecanizada.

EVIDÊNCIAS IDENTIFICADAS

Sítio Arqueológico sim: não: x

Coordenadas:

Ocorrência isolada sim: não: x

Coordenadas:

CONTROLE DE IMAGENS

241 a 242

OBSERVAÇÕES:

REGISTRO FOTOGRÁFICO



Legendas: Foto 1 - Monitoramento da supressão mecanizada do ACESSO; Foto 02 - Monitoramento da supressão mecanizada do ACESSO.

Coordenadas de referência: Foto 1 - 24 L 224466 8821670 / Foto 2 - 24 L 224424 8821687

PROGRAMA DE GESTÃO DO PATRIMÔNIO ARQUEOLÓGICO - Complexo Eólico Umburanas - Municípios de Sento
Sé e Umburanas, Estado da Bahia.
Monitoramento Arqueológico - **CONTROLE DIÁRIO**

Unidade de Monitoramento : UM UMB_25

Data: 05-02-2018

DESCRIÇÃO DAS ATIVIDADES DESENVOLVIDAS: Monitoramento de supressão manual e semi mecanizada.

EVIDÊNCIAS IDENTIFICADAS

Sítio Arqueológico sim: não: x

Coordenadas:

Ocorrência isolada sim: não: x

Coordenadas:

CONTROLE DE IMAGENS

15 a 17

OBSERVAÇÕES:

REGISTRO FOTOGRÁFICO



Legendas: Foto 1 - Monitoramento de supressão manual e semi-mecanizada da UM UMB 25; Foto 02 - Monitoramento de supressão manual e semi-mecanizada da UM UMB 25.

Coordenadas de referência: Foto 1 - 24 L 222944 8821515 / Foto 2 - 24 L 222953 8821597

PROGRAMA DE GESTÃO DO PATRIMÔNIO ARQUEOLÓGICO - Complexo Eólico Umburanas - Municípios de Sento Sé e Umburanas, Estado da Bahia.
Monitoramento Arqueológico - **CONTROLE DIÁRIO**

Unidade de Monitoramento : UM UMB_19

Data: 05-02-2018

DESCRIÇÃO DAS ATIVIDADES DESENVOLVIDAS: Escavação de acesso na UMB_19.

EVIDÊNCIAS IDENTIFICADAS

Sítio Arqueológico sim: não: x

Coordenadas:

Ocorrência isolada sim: não: x

Coordenadas:

CONTROLE DE IMAGENS

62 a 64

OBSERVAÇÕES:

REGISTRO FOTOGRÁFICO



Legendas: Foto 1 e 2- Escavação no acesso da UM UMB_19

Coordenadas de referência: Foto 1 - 24 L 226461 8826630 / Foto 2 - 24 L 227289 8827640

PROGRAMA DE GESTÃO DO PATRIMÔNIO ARQUEOLÓGICO - Complexo Eólico Umburanas - Municípios de Sento
Sé e Umburanas, Estado da Bahia.
Monitoramento Arqueológico - **CONTROLE DIÁRIO**

Unidade de Monitoramento : UM Canteiro de Apoio

Data: 06-02-2018

DESCRIÇÃO DAS ATIVIDADES DESENVOLVIDAS: Monitoramento de supressão mecanizada.

EVIDÊNCIAS IDENTIFICADAS

Sítio Arqueológico sim: não: x

Coordenadas:

Ocorrência isolada sim: não: x

Coordenadas:

CONTROLE DE IMAGENS

4 e 5

OBSERVAÇÕES:

REGISTRO FOTOGRÁFICO



Legendas: Foto 1 - Monitoramento da supressão mecanizada do Canteiro; Foto 02 - Monitoramento da supressão mecanizada do Canteiro de apoio.

Coordenadas de referência: Foto 1 - 24 L 224418 8821657 / Foto 2 - 24 L 224403 8821640

PROGRAMA DE GESTÃO DO PATRIMÔNIO ARQUEOLÓGICO - Complexo Eólico Umburanas - Municípios de Sento
Sé e Umburanas, Estado da Bahia.
Monitoramento Arqueológico - **CONTROLE DIÁRIO**

Unidade de Monitoramento : UMB UMB_25

Data: 06-02-2018

DESCRIÇÃO DAS ATIVIDADES DESENVOLVIDAS: Monitoramento de supressão mecanizada.

EVIDÊNCIAS IDENTIFICADAS

Sítio Arqueológico sim: não: x

Coordenadas:

Ocorrência isolada sim: não: x

Coordenadas:

CONTROLE DE IMAGENS

20 e 21

OBSERVAÇÕES:

REGISTRO FOTOGRÁFICO



Legendas: Foto 1 - Monitoramento da supressão mecanizada do UMB_25; Foto 02 - Monitoramento da supressão mecanizada do UMB_25.

Coordenadas de referência: Foto 1 - 24 L 222904 8821673 / Foto 2 - 24 L 222944 8821419

PROGRAMA DE GESTÃO DO PATRIMÔNIO ARQUEOLÓGICO - Complexo Eólico Umburanas - Municípios de Sento
Sé e Umburanas, Estado da Bahia.
Monitoramento Arqueológico - **CONTROLE DIÁRIO**

Unidade de Monitoramento : **ACESSO**

Data: 06-02-2018

DESCRIÇÃO DAS ATIVIDADES DESENVOLVIDAS: Monitoramento de supressão mecanizada.

EVIDÊNCIAS IDENTIFICADAS

Sítio Arqueológico sim: não: x

Coordenadas:

Ocorrência isolada sim: não: x

Coordenadas:

CONTROLE DE IMAGENS

243 e 243

OBSERVAÇÕES:

REGISTRO FOTOGRÁFICO



Legendas: Foto 1 - Monitoramento da supressão mecanizada do ACESSO; Foto 02 - Monitoramento da supressão mecanizada do ACESSO.

Coordenadas de referência: Foto 1 - 24 L 223424 8821780 / Foto 2 - 24 L 223173 8821833

PROGRAMA DE GESTÃO DO PATRIMÔNIO ARQUEOLÓGICO - Complexo Eólico Umburanas - Municípios de Sento
Sé e Umburanas, Estado da Bahia.
Monitoramento Arqueológico - **CONTROLE DIÁRIO**

Unidade de Monitoramento : UMB_10

Data: 06-02-2018

DESCRIÇÃO DAS ATIVIDADES DESENVOLVIDAS: Supressão mecanizada - UM UMB_10.

EVIDÊNCIAS IDENTIFICADAS

Sítio Arqueológico sim: não: x

Coordenadas:

Ocorrência isolada sim: não: x

Coordenadas:

CONTROLE DE IMAGENS

14 e 15

OBSERVAÇÕES:

REGISTRO FOTOGRÁFICO



Legendas: Foto 1 e 2 - Supressão mecanizada - UM UMB_10

Coordenadas de referência: Foto 1 - 24 L 215107 8820132/ Foto 2 - 24 L 215097 8819863

PROGRAMA DE GESTÃO DO PATRIMÔNIO ARQUEOLÓGICO - Complexo Eólico Umburanas - Municípios de Sento
Sé e Umburanas, Estado da Bahia.
Monitoramento Arqueológico - **CONTROLE DIÁRIO**

Unidade de Monitoramento : UM UMB 25

Data: 06-02-2018

DESCRIÇÃO DAS ATIVIDADES DESENVOLVIDAS: Monitoramento de supressão manual e semi mecanizada.

EVIDÊNCIAS IDENTIFICADAS

Sítio Arqueológico sim: não: x

Coordenadas:

Ocorrência isolada sim: não: x

Coordenadas:

CONTROLE DE IMAGENS

18 e 19

OBSERVAÇÕES:

REGISTRO FOTOGRÁFICO



Legendas: Foto 1 - Monitoramento de supressão manual e semi-mecanizada da UM UMB 25; Foto 02 - Monitoramento de supressão manual e semi mecanizada da UM UMB 25.

Coordenadas de referência: Foto 1 - 24 L 222962 8821320 / Foto 2 - 24 L 222951 8821194

PROGRAMA DE GESTÃO DO PATRIMÔNIO ARQUEOLÓGICO - Complexo Eólico Umburanas - Municípios de Sento
Sé e Umburanas, Estado da Bahia.
Monitoramento Arqueológico - **CONTROLE DIÁRIO**

Unidade de Monitoramento : **UM UMB 19**

Data: 06-02-2018

DESCRIÇÃO DAS ATIVIDADES DESENVOLVIDAS: Monitoramento escavação da base UMB 19_04.

EVIDÊNCIAS IDENTIFICADAS

Sítio Arqueológico sim: não: x

Coordenadas:

Ocorrência isolada sim: não: x

Coordenadas:

CONTROLE DE IMAGENS

66 a 68

OBSERVAÇÕES:

REGISTRO FOTOGRÁFICO



Legendas: Foto 1 e 2 - Monitoramento de escavação da base do aero UMB 19_04

Coordenadas de referência: Foto 1 - 24 L 226461 8826630 / Foto 2 - 24 L 227289 8827640

PROGRAMA DE GESTÃO DO PATRIMÔNIO ARQUEOLÓGICO - Complexo Eólico Umburanas - Municípios de Sento
Sé e Umburanas, Estado da Bahia.
Monitoramento Arqueológico - **CONTROLE DIÁRIO**

Unidade de Monitoramento : UM UMB_25

Data: 07-02-2018

DESCRIÇÃO DAS ATIVIDADES DESENVOLVIDAS: Monitoramento de supressão mecanizada.

EVIDÊNCIAS IDENTIFICADAS

Sítio Arqueológico sim: não: x

Coordenadas:

Ocorrência isolada sim: não: x

Coordenadas:

CONTROLE DE IMAGENS

22 e 23

OBSERVAÇÕES:

REGISTRO FOTOGRÁFICO



Legendas: Foto 1 - Monitoramento da supressão mecanizada do UMB_25; Foto 02 - Monitoramento da supressão mecanizada do UMB_25.

Coordenadas de referência: Foto 1 - 24 L 223147 8821834 / Foto 2 - 224 L 222963 8821330

PROGRAMA DE GESTÃO DO PATRIMÔNIO ARQUEOLÓGICO - Complexo Eólico Umburanas - Municípios de Santo
Sé e Umburanas, Estado da Bahia.
Monitoramento Arqueológico - **CONTROLE DIÁRIO**

Unidade de Monitoramento : UMB_RMT

Data: 07-02-2018

DESCRIÇÃO DAS ATIVIDADES DESENVOLVIDAS: Monitoramento de supressão manual e semi mecanizada.

EVIDÊNCIAS IDENTIFICADAS

Sítio Arqueológico sim: não: x

Coordenadas:

Ocorrência isolada sim: não: x

Coordenadas:

CONTROLE DE IMAGENS

1 a 3

OBSERVAÇÕES:

REGISTRO FOTOGRÁFICO



Legendas: Foto 1 - Monitoramento da supressão manual; Foto 02 - Monitoramento da supressão semi mecanizada.

Coordenadas de referência: Foto 1 - 24 L 225389 8821627 / Foto 2 - 24 L 225814 8821559

PROGRAMA DE GESTÃO DO PATRIMÔNIO ARQUEOLÓGICO - Complexo Eólico Umburanas - Municípios de Sento
Sé e Umburanas, Estado da Bahia.
Monitoramento Arqueológico - **CONTROLE DIÁRIO**

Unidade de Monitoramento : UMB_05

Data: 07-02-2018

DESCRIÇÃO DAS ATIVIDADES DESENVOLVIDAS: Supressão mecanizada - UM UMB_05.

EVIDÊNCIAS IDENTIFICADAS

Sítio Arqueológico sim: não: x

Coordenadas:

Ocorrência isolada sim: não: x

Coordenadas:

CONTROLE DE IMAGENS

28 a 30

OBSERVAÇÕES:

REGISTRO FOTOGRÁFICO



Legendas: Foto 1 e 2 - Supressão mecanizada - UM UMB_05

Coordenadas de referência: Foto 1 - 24 L 215109 8819837/ Foto 2 - 24 L 215084 8819603

PROGRAMA DE GESTÃO DO PATRIMÔNIO ARQUEOLÓGICO - Complexo Eólico Umburanas - Municípios de Santo
Sé e Umburanas, Estado da Bahia.
Monitoramento Arqueológico - **CONTROLE DIÁRIO**

Unidade de Monitoramento : UM UMB_25

Data: 08-02-2018

DESCRIÇÃO DAS ATIVIDADES DESENVOLVIDAS: Monitoramento de supressão manual, semi mecanizada e mecanizada.

EVIDÊNCIAS IDENTIFICADAS

Sítio Arqueológico sim: não: x

Coordenadas:

Ocorrência isolada sim: não: x

Coordenadas:

CONTROLE DE IMAGENS

24 a 27

OBSERVAÇÕES:

REGISTRO FOTOGRÁFICO



Legendas: Foto 1 - Monitoramento da supressão semi mecanizada do UMB_25; Foto 02 - Monitoramento da supressão mecanizada do UMB_25.

Coordenadas de referência: Foto 1 - 24 L 222907 8821051 / Foto 2 - 24 L 222945 8821157

PROGRAMA DE GESTÃO DO PATRIMÔNIO ARQUEOLÓGICO - Complexo Eólico Umburanas - Municípios de Sento
Sé e Umburanas, Estado da Bahia.
Monitoramento Arqueológico - **CONTROLE DIÁRIO**

Unidade de Monitoramento : UM UMB_19

Data: 08-02-2018

DESCRIÇÃO DAS ATIVIDADES DESENVOLVIDAS: Monitoramento de escavação no acesso do Parque UMB_19.

EVIDÊNCIAS IDENTIFICADAS

Sítio Arqueológico sim: não: x

Coordenadas:

Ocorrência isolada sim: não: x

Coordenadas:

CONTROLE DE IMAGENS

69 a 71

OBSERVAÇÕES:

REGISTRO FOTOGRÁFICO



Legendas: Foto 1 e 2 - Monitoramento de escavação de acesso no Parque UMB 19

Coordenadas de referência: Foto 1 - 24 L 226584 8826738 / Foto 2 - 24 L 227014 8827291

PROGRAMA DE GESTÃO DO PATRIMÔNIO ARQUEOLÓGICO - Complexo Eólico Umburanas - Municípios de Sento
Sé e Umburanas, Estado da Bahia.
Monitoramento Arqueológico - **CONTROLE DIÁRIO**

Unidade de Monitoramento : UM RMT

Data: 08-02-2018

DESCRIÇÃO DAS ATIVIDADES DESENVOLVIDAS: Monitoramento de supressão manual e semi mecanizada.

EVIDÊNCIAS IDENTIFICADAS

Sítio Arqueológico sim: não: x

Coordenadas:

Ocorrência isolada sim: não: x

Coordenadas:

CONTROLE DE IMAGENS

4 a 7

OBSERVAÇÕES:

REGISTRO FOTOGRÁFICO



Legendas: Foto 1 - Monitoramento de supressão manual e semi mecanizada da UM RMT; Foto 02 - Monitoramento de supressão manual e semi mecanizada da UM RMT.

Coordenadas de referência: Foto 1 - 24 L 226726 8821364 / Foto 2 - 24 L 226750 8821295

PROGRAMA DE GESTÃO DO PATRIMÔNIO ARQUEOLÓGICO - Complexo Eólico Umburanas - Municípios de Sento Sé e Umburanas, Estado da Bahia.

Monitoramento Arqueológico - **CONTROLE DIÁRIO**

Unidade de Monitoramento : UMB_05

Data: 08-02-2018

DESCRIÇÃO DAS ATIVIDADES DESENVOLVIDAS: Supressão mecanizada - UM UMB_05 e vistoria da sondagem UMB_05_02.

EVIDÊNCIAS IDENTIFICADAS

Sítio Arqueológico sim: não: x

Coordenadas:

Ocorrência isolada sim: não: x

Coordenadas:

CONTROLE DE IMAGENS

31 a 34

OBSERVAÇÕES:

REGISTRO FOTOGRÁFICO



Legendas: Foto 1 e 2 - Supressão mecanizada - UMB_05 e vistoria da sondagem UMB_05_02

Coordenadas de referência: Foto 1 -24 L 215069 819865/ Foto 2 - 24 L 215106 8819253

PROGRAMA DE GESTÃO DO PATRIMÔNIO ARQUEOLÓGICO - Complexo Eólico Umburanas - Municípios de Sento Sé e Umburanas, Estado da Bahia.
Monitoramento Arqueológico - **CONTROLE DIÁRIO**

Unidade de Monitoramento : **UMB_17**

Data: 08-02-2018

DESCRIÇÃO DAS ATIVIDADES DESENVOLVIDAS: Monitoramento de supressão mecanizada.

EVIDÊNCIAS IDENTIFICADAS

Sítio Arqueológico sim: não: x

Coordenadas:

Ocorrência isolada sim: não: x

Coordenadas:

CONTROLE DE IMAGENS

21 a 23

OBSERVAÇÕES:

REGISTRO FOTOGRÁFICO



Legendas: Foto 1 e 2 - Monitoramento escavação - UM UMB_17_03

Coordenadas de referência: Foto 1 -24 L 218986 8818712/ Foto 2 - 24 L 219014 8818810

PROGRAMA DE GESTÃO DO PATRIMÔNIO ARQUEOLÓGICO - Complexo Eólico Umburanas - Municípios de Sento Sé e Umburanas, Estado da Bahia.

Monitoramento Arqueológico - **CONTROLE DIÁRIO**

Unidade de Monitoramento : UMB_19

Data: 09-02-2018

DESCRIÇÃO DAS ATIVIDADES DESENVOLVIDAS: Monitoramento de escavação - UMB_19_03.

EVIDÊNCIAS IDENTIFICADAS

Sítio Arqueológico sim: não: x

Coordenadas:

Ocorrência isolada sim: não: x

Coordenadas:

CONTROLE DE IMAGENS

72 e 73

OBSERVAÇÕES:

REGISTRO FOTOGRÁFICO



Legendas: Foto 1 e 2 - Monitoramento escavação - UM UMB_19_03

Coordenadas de referência: Foto 1 -24 L 226802 8826977/ Foto 2 - 24 L 226804 8826993

PROGRAMA DE GESTÃO DO PATRIMÔNIO ARQUEOLÓGICO - Complexo Eólico Umburanas - Municípios de Sento
Sé e Umburanas, Estado da Bahia.
Monitoramento Arqueológico - **CONTROLE DIÁRIO**

Unidade de Monitoramento : **UM ACESSO**

Data: 09-02-2018

DESCRIÇÃO DAS ATIVIDADES DESENVOLVIDAS: Monitoramento de supressão mecanizada.

EVIDÊNCIAS IDENTIFICADAS

Sítio Arqueológico sim: não: x

Coordenadas:

Ocorrência isolada sim: não: x

Coordenadas:

CONTROLE DE IMAGENS

245 e 246

OBSERVAÇÕES:

REGISTRO FOTOGRÁFICO



Legendas: Foto 1 - Monitoramento da supressão Mecanizada da UM Acesso; Foto 02 - Monitoramento da supressão Mecanizada do UM Acesso

Coordenadas de referência: Foto 1 - 24 L 225393 8821620 / Foto 2 - 24 L 226575 8821435

PROGRAMA DE GESTÃO DO PATRIMÔNIO ARQUEOLÓGICO - Complexo Eólico Umburanas - Municípios de Santo
Sé e Umburanas, Estado da Bahia.
Monitoramento Arqueológico - **CONTROLE DIÁRIO**

Unidade de Monitoramento : **UM UMB_11**

Data: 09-02-2018

DESCRIÇÃO DAS ATIVIDADES DESENVOLVIDAS: Monitoramento de escavação da praça do **UMB_11_05**.

EVIDÊNCIAS IDENTIFICADAS

Sítio Arqueológico sim: não: x

Coordenadas:

Ocorrência isolada sim: não: x

Coordenadas:

CONTROLE DE IMAGENS

55 a 58

OBSERVAÇÕES:

REGISTRO FOTOGRÁFICO



Legendas: Foto 1 - Monitoramento de escavação da praça do **UMB_11_05**; Foto 02 - Monitoramento de escavação da praça do **UMB_11_05**

Coordenadas de referência: Foto 1 - 24 L 227282 8827786 / Foto 2 - 24 L 227302 8827792

PROGRAMA DE GESTÃO DO PATRIMÔNIO ARQUEOLÓGICO - Complexo Eólico Umburanas - Municípios de Sento
Sé e Umburanas, Estado da Bahia.
Monitoramento Arqueológico - **CONTROLE DIÁRIO**

Unidade de Monitoramento : **UM UMB_15**

Data: 15-02-2018

DESCRIÇÃO DAS ATIVIDADES DESENVOLVIDAS: Monitoramento de supressão semi mecanizada e manual.

EVIDÊNCIAS IDENTIFICADAS

Sítio Arqueológico sim: não: x

Coordenadas:

Ocorrência isolada sim: não: x

Coordenadas:

CONTROLE DE IMAGENS

14 e 15

OBSERVAÇÕES:

REGISTRO FOTOGRÁFICO



Legendas: Foto 1 - Monitoramento de supressão semi mecanizada e manual do UMB_15; Foto 02 - Monitoramento de supressão semi mecanizada e manual do UMB_15

Coordenadas de referência: Foto 1 - 24 L 226701 8821418 / Foto 2 - 24 L 226792 8821856

PROGRAMA DE GESTÃO DO PATRIMÔNIO ARQUEOLÓGICO - Complexo Eólico Umburanas - Municípios de Sento
Sé e Umburanas, Estado da Bahia.
Monitoramento Arqueológico - **CONTROLE DIÁRIO**

Unidade de Monitoramento : **UM UMB_25**

Data: 15-02-2018

DESCRIÇÃO DAS ATIVIDADES DESENVOLVIDAS: Monitoramento de supressão mecanizada.

EVIDÊNCIAS IDENTIFICADAS

Sítio Arqueológico sim: não: x

Coordenadas:

Ocorrência isolada sim: não: x

Coordenadas:

CONTROLE DE IMAGENS

28 e 29

OBSERVAÇÕES:

REGISTRO FOTOGRÁFICO



Legendas: Foto 1 - Monitoramento da supressão mecanizada do UMB_25; Foto 02 - Monitoramento da supressão mecanizada do UMB_25

Coordenadas de referência: Foto 1 - 24 L 222889 8820980 / Foto 2 - 24 L 222883 8820948

PROGRAMA DE GESTÃO DO PATRIMÔNIO ARQUEOLÓGICO - Complexo Eólico Umburanas - Municípios de Sento
Sé e Umburanas, Estado da Bahia.
Monitoramento Arqueológico - **CONTROLE DIÁRIO**

Unidade de Monitoramento : UM UMB_17

Data: 15-02-2018

DESCRIÇÃO DAS ATIVIDADES DESENVOLVIDAS: Monitoramento de supressão semi mecanizada e manual.

EVIDÊNCIAS IDENTIFICADAS

Sítio Arqueológico sim: não: x

Coordenadas:

Ocorrência isolada sim: não: x

Coordenadas:

CONTROLE DE IMAGENS

24 a 28

OBSERVAÇÕES:

REGISTRO FOTOGRÁFICO



Legendas: Foto 1 - Monitoramento da supressão manual; Foto 02 - Monitoramento da supressão semi mecanizada

Coordenadas de referência: Foto 1 - 24 L 219095 8818318 / Foto 2 - 24 L 219101 8818207

PROGRAMA DE GESTÃO DO PATRIMÔNIO ARQUEOLÓGICO - Complexo Eólico Umburanas - Municípios de Sento
Sé e Umburanas, Estado da Bahia.
Monitoramento Arqueológico - **CONTROLE DIÁRIO**

Unidade de Monitoramento : UM UMB_19

Data: 15-02-2018

DESCRIÇÃO DAS ATIVIDADES DESENVOLVIDAS: Monitoramento de escavação da base do aerogerador do UMB_19_10.

EVIDÊNCIAS IDENTIFICADAS

Sítio Arqueológico sim: não: x

Coordenadas:

Ocorrência isolada sim: não: x

Coordenadas:

CONTROLE DE IMAGENS

74 a 76

OBSERVAÇÕES:

REGISTRO FOTOGRÁFICO



Legendas: Foto 1 - Monitoramento de escavação da base do aerogerador da UM UMB_19_10; Foto 02 - Monitoramento de escavação da base do aerogerador da UM UMB_19_10

Coordenadas de referência: Foto 1 - 24 L 226776 8824917 / Foto 2 - 24 L 226755 8824938

PROGRAMA DE GESTÃO DO PATRIMÔNIO ARQUEOLÓGICO - Complexo Eólico Umburanas - Municípios de Sento
Sé e Umburanas, Estado da Bahia.
Monitoramento Arqueológico - **CONTROLE DIÁRIO**

Unidade de Monitoramento : **ACESSO**

Data: 15-02-2018

DESCRIÇÃO DAS ATIVIDADES DESENVOLVIDAS: **Supressão com escavadeira - UM Acesso.**

EVIDÊNCIAS IDENTIFICADAS

Sítio Arqueológico sim: não: x

Coordenadas:

Ocorrência isolada sim: não: x

Coordenadas:

CONTROLE DE IMAGENS

247 e 248

OBSERVAÇÕES:

REGISTRO FOTOGRÁFICO



Legendas: Foto 1 e 2 - Supressão com escavadeira - UM acesso

Coordenadas de referência: Foto 1 - 24 L 215484 8822033/ Foto 2 - 24 L 215562 8821958

PROGRAMA DE GESTÃO DO PATRIMÔNIO ARQUEOLÓGICO - Complexo Eólico Umburanas - Municípios de Sento
Sé e Umburanas, Estado da Bahia.
Monitoramento Arqueológico - **CONTROLE DIÁRIO**

Unidade de Monitoramento : UM UMB_25

Data: 16-02-2018

DESCRIÇÃO DAS ATIVIDADES DESENVOLVIDAS: Monitoramento de supressão mecanizada.

EVIDÊNCIAS IDENTIFICADAS

Sítio Arqueológico sim: não: x

Coordenadas:

Ocorrência isolada sim: não: x

Coordenadas:

CONTROLE DE IMAGENS

30 e 31

OBSERVAÇÕES:

REGISTRO FOTOGRÁFICO



Legendas: Foto 1 - Monitoramento da supressão Mecanizada do UMB_25; Foto 02 - Monitoramento da supressão Mecanizada do UMB_25

Coordenadas de referência: Foto 1 - 24 L 222757 8820661 / Foto 2 - 24 L 222771 8820718

PROGRAMA DE GESTÃO DO PATRIMÔNIO ARQUEOLÓGICO - Complexo Eólico Umburanas - Municípios de Sento
Sé e Umburanas, Estado da Bahia.
Monitoramento Arqueológico - **CONTROLE DIÁRIO**

Unidade de Monitoramento : UM UMB_17

Data: 16-02-2018

DESCRIÇÃO DAS ATIVIDADES DESENVOLVIDAS: Monitoramento de supressão manual e semi mecanizada.

EVIDÊNCIAS IDENTIFICADAS

Sítio Arqueológico sim: não: x

Coordenadas:

Ocorrência isolada sim: não: x


Coordenadas:

CONTROLE DE IMAGENS

29 a 31

OBSERVAÇÕES:

REGISTRO FOTOGRÁFICO



Legendas: Foto 1 - Monitoramento da supressão manual; Foto 02 - Monitoramento da supressão semi mecanizada

Coordenadas de referência: Foto 1 - 24 L 219097 8818239 / Foto 2 - 24 L 219097 8818239

PROGRAMA DE GESTÃO DO PATRIMÔNIO ARQUEOLÓGICO - Complexo Eólico Umburanas - Municípios de Santo
Sé e Umburanas, Estado da Bahia.
Monitoramento Arqueológico - **CONTROLE DIÁRIO**

Unidade de Monitoramento : UM UMB_15

Data: 16-02-2018

DESCRIÇÃO DAS ATIVIDADES DESENVOLVIDAS: Monitoramento de supressão mecanizada.

EVIDÊNCIAS IDENTIFICADAS

Sítio Arqueológico sim: não: x

Coordenadas:

Ocorrência isolada sim: não: x

Coordenadas:

CONTROLE DE IMAGENS

16 e 17

OBSERVAÇÕES:

REGISTRO FOTOGRÁFICO



Legendas: Foto 1 - Monitoramento de supressão mecanizada do UMB_15; Foto 02 - Monitoramento de supressão mecanizada do UMB_15

Coordenadas de referência: Foto 1 - 24 L 226752 8821523 / Foto 2 - 24 L 226772 8821590

PROGRAMA DE GESTÃO DO PATRIMÔNIO ARQUEOLÓGICO - Complexo Eólico Umburanas - Municípios de Sento Sé e Umburanas, Estado da Bahia.
Monitoramento Arqueológico - **CONTROLE DIÁRIO**

Unidade de Monitoramento : UM UMB_19

Data: 16-02-2018

DESCRIÇÃO DAS ATIVIDADES DESENVOLVIDAS: Monitoramento de escavação da base do aerogerador da UM UMB_19_10.

EVIDÊNCIAS IDENTIFICADAS

Sítio Arqueológico sim: não: x

Coordenadas:

Ocorrência isolada sim: não: x

Coordenadas:

CONTROLE DE IMAGENS

77 a 79

OBSERVAÇÕES:

REGISTRO FOTOGRÁFICO



Legendas: Foto 1 - Monitoramento de escavação da base do aerogerador da UM UMB_19_10; Foto 02 - Monitoramento de escavação da base do aerogerador da UM UMB_19_10

Coordenadas de referência: Foto 1 - 24 L 226749 8824947 / Foto 2 - 24 L 226790 8824928

PROGRAMA DE GESTÃO DO PATRIMÔNIO ARQUEOLÓGICO - Complexo Eólico Umburanas - Municípios de Sento
Sé e Umburanas, Estado da Bahia.
Monitoramento Arqueológico - **CONTROLE DIÁRIO**

Unidade de Monitoramento : **UM ACESSO**

Data: 16-02-2018

DESCRIÇÃO DAS ATIVIDADES DESENVOLVIDAS: Monitoramento de supressão manual, semi mecanizada e mecânica do Acesso.

EVIDÊNCIAS IDENTIFICADAS

Sítio Arqueológico sim: não: x

Coordenadas:

Ocorrência isolada sim: não: x

Coordenadas:

CONTROLE DE IMAGENS

249 e 250

OBSERVAÇÕES:

REGISTRO FOTOGRÁFICO



Legendas: Foto 1 - Monitoramento de supressão manual e semi mecanizada da UM ACESSO_02; Foto 02 - Monitoramento de supressão mecânica da UM ACESSO_02

Coordenadas de referência: Foto 1 - 24 L 226467 8824646 / Foto 2 - 24 L 226480 8824669

PROGRAMA DE GESTÃO DO PATRIMÔNIO ARQUEOLÓGICO - Complexo Eólico Umburanas - Municípios de Sento Sé e Umburanas, Estado da Bahia.
Monitoramento Arqueológico - **CONTROLE DIÁRIO**

Unidade de Monitoramento: ACESSO

Data: 16-02-2018

DESCRIÇÃO DAS ATIVIDADES DESENVOLVIDAS: Supressão com trator esteira - UM Acesso.

EVIDÊNCIAS IDENTIFICADAS

Sítio Arqueológico sim: não: x

Coordenadas:

Ocorrência isolada sim: não: x

Coordenadas:

CONTROLE DE IMAGENS

251 a 254

OBSERVAÇÕES:

REGISTRO FOTOGRÁFICO



Legendas: Foto 1 e 2 - Supressão com trator esteira - UM Acesso

Coordenadas de referência: Foto 1 - 24 L 218837 8819189/ Foto 2 - 24 L 218814 8819073

PROGRAMA DE GESTÃO DO PATRIMÔNIO ARQUEOLÓGICO - Complexo Eólico Umburanas - Municípios de Sento
Sé e Umburanas, Estado da Bahia.
Monitoramento Arqueológico - **CONTROLE DIÁRIO**

Unidade de Monitoramento : **UM ACESSO**

Data: 17-02-2018

DESCRIÇÃO DAS ATIVIDADES DESENVOLVIDAS: Monitoramento de supressão mecânica do Acesso 02.

EVIDÊNCIAS IDENTIFICADAS

Sítio Arqueológico sim: não: x

Coordenadas:

Ocorrência isolada sim: não: x

Coordenadas:

CONTROLE DE IMAGENS

255 a 258

OBSERVAÇÕES:

REGISTRO FOTOGRÁFICO



Legendas: Foto 1 - Monitoramento de supressão mecânica da UM ACESSO_02; Foto 02 - Monitoramento de supressão mecânica da UM ACESSO_02

Coordenadas de referência: Foto 1 - 24 L 226448 8824625 / Foto 2 - 24 L 226425 8824593

PROGRAMA DE GESTÃO DO PATRIMÔNIO ARQUEOLÓGICO - Complexo Eólico Umburanas - Municípios de Sento Sé e Umburanas, Estado da Bahia.
Monitoramento Arqueológico - **CONTROLE DIÁRIO**

Unidade de Monitoramento : **UM Acesso**

Data: 17-02-2018

DESCRIÇÃO DAS ATIVIDADES DESENVOLVIDAS: **Monitoramento de supressão mecanizada.**

EVIDÊNCIAS IDENTIFICADAS

Sítio Arqueológico sim: não: x

Coordenadas:

Ocorrência isolada sim: não: x

Coordenadas:

CONTROLE DE IMAGENS

259 e 260

OBSERVAÇÕES:

REGISTRO FOTOGRÁFICO



Legendas: Foto 1 - Monitoramento de supressão mecanizada da UM Acesso; Foto 02 - Monitoramento de supressão mecanizada da UM Acesso

Coordenadas de referência: Foto 1 - 24 L 226807 8821793 / Foto 2 - 24 L 226785 8821970

PROGRAMA DE GESTÃO DO PATRIMÔNIO ARQUEOLÓGICO - Complexo Eólico Umburanas - Municípios de Sento
Sé e Umburanas, Estado da Bahia.
Monitoramento Arqueológico - **CONTROLE DIÁRIO**

Unidade de Monitoramento : UM UMB_19

Data: 17-02-2018

DESCRIÇÃO DAS ATIVIDADES DESENVOLVIDAS: Monitoramento de escavação da base do aerogerador da UM UMB_19_09.

EVIDÊNCIAS IDENTIFICADAS

Sítio Arqueológico sim: não: x

Coordenadas:

Ocorrência isolada sim: não: x

Coordenadas:

CONTROLE DE IMAGENS

80 a 82

OBSERVAÇÕES:

REGISTRO FOTOGRÁFICO



Legendas: Foto 1 - Monitoramento de escavação da base do aerogerador da UM UMB_19_09; Foto 02 - Monitoramento de escavação da base do aerogerador da UM UMB_19_09

Coordenadas de referência: Foto 1 - 24 L 226858 8825132 / Foto 2 - 24 L 226887 8825100

PROGRAMA DE GESTÃO DO PATRIMÔNIO ARQUEOLÓGICO - Complexo Eólico Umburanas - Municípios de Sento Sé e Umburanas, Estado da Bahia.
Monitoramento Arqueológico - **CONTROLE DIÁRIO**

Unidade de Monitoramento : **ACESSO**

Data: 19-02-2018

DESCRIÇÃO DAS ATIVIDADES DESENVOLVIDAS: **Supressão mecanizada - UM Acesso.**

EVIDÊNCIAS IDENTIFICADAS

Sítio Arqueológico sim: não: x

Coordenadas:

Ocorrência isolada sim: não: x

Coordenadas:

CONTROLE DE IMAGENS

261 e 262

OBSERVAÇÕES:

REGISTRO FOTOGRÁFICO



Legendas: Foto 1 e 2 - Supressão mecanizada - UM Acesso

Coordenadas de referência: Foto 1 - 24 L 215682 8821835/ Foto 2 - 24 L 215716 8821799

PROGRAMA DE GESTÃO DO PATRIMÔNIO ARQUEOLÓGICO - Complexo Eólico Umburanas - Municípios de Sento Sé e Umburanas, Estado da Bahia.
Monitoramento Arqueológico - **CONTROLE DIÁRIO**

Unidade de Monitoramento : **UM Acesso**

Data: 19-02-2018

DESCRIÇÃO DAS ATIVIDADES DESENVOLVIDAS: Monitoramento de supressão mecanizada.

EVIDÊNCIAS IDENTIFICADAS

Sítio Arqueológico sim: não: x

Coordenadas:

Ocorrência isolada sim: não: x

Coordenadas:

CONTROLE DE IMAGENS

263 a 266

OBSERVAÇÕES:

REGISTRO FOTOGRÁFICO



Legendas: Foto 1 - Monitoramento de supressão mecanizada da UM Acesso; Foto 02 - Monitoramento de supressão mecanizada da UM Acesso

Coordenadas de referência: Foto 1 - 24 L 223388 8822036 / Foto 2 - 24 L 226607 8820895

PROGRAMA DE GESTÃO DO PATRIMÔNIO ARQUEOLÓGICO - Complexo Eólico Umburanas - Municípios de Sento
Sé e Umburanas, Estado da Bahia.
Monitoramento Arqueológico - **CONTROLE DIÁRIO**

Unidade de Monitoramento : UM UMB_19

Data: 19-02-2018

DESCRIÇÃO DAS ATIVIDADES DESENVOLVIDAS: Monitoramento de escavação da base do aerogerador da UM UMB_19_08.

EVIDÊNCIAS IDENTIFICADAS

Sítio Arqueológico sim: não: x

Coordenadas:

Ocorrência isolada sim: não: x

Coordenadas:

CONTROLE DE IMAGENS

83 a 85

OBSERVAÇÕES:

REGISTRO FOTOGRÁFICO



Legendas: Foto 1 - Monitoramento de escavação da base do aerogerador da UM UMB_19_08; Foto 02 - Monitoramento de escavação da base do aerogerador da UM UMB_19_08

Coordenadas de referência: Foto 1 - 24 L 226969 8825376 / Foto 2 - 24 L 227003 8825407

PROGRAMA DE GESTÃO DO PATRIMÔNIO ARQUEOLÓGICO - Complexo Eólico Umburanas - Municípios de Sento
Sé e Umburanas, Estado da Bahia.
Monitoramento Arqueológico - **CONTROLE DIÁRIO**

Unidade de Monitoramento : **UM UMB_17**

Data: 19-02-2018

DESCRIÇÃO DAS ATIVIDADES DESENVOLVIDAS: Monitoramento de supressão manual e semi mecanizada no UMB_17.

EVIDÊNCIAS IDENTIFICADAS

Sítio Arqueológico sim: não: x

Coordenadas:

Ocorrência isolada sim: não: x

Coordenadas:

CONTROLE DE IMAGENS

32 e 33

OBSERVAÇÕES:

REGISTRO FOTOGRÁFICO



Legendas: Foto 1 e 2 - Monitoramento de supressão manual no UMB_17

Coordenadas de referência: Foto 1 - 24 L 219131 8817828 / Foto 2 - 24 L 219130 8817829

PROGRAMA DE GESTÃO DO PATRIMÔNIO ARQUEOLÓGICO - Complexo Eólico Umburanas - Municípios de Sento
Sé e Umburanas, Estado da Bahia.
Monitoramento Arqueológico - **CONTROLE DIÁRIO**

Unidade de Monitoramento : **ACESSO**

Data: 20-02-2018

DESCRIÇÃO DAS ATIVIDADES DESENVOLVIDAS: **Supressão mecanizada - UM Acesso.**

EVIDÊNCIAS IDENTIFICADAS

Sítio Arqueológico sim: não: x

Coordenadas:

Ocorrência isolada sim: não: x

Coordenadas:

CONTROLE DE IMAGENS

267 e 268

OBSERVAÇÕES:

REGISTRO FOTOGRÁFICO



Legendas: Foto 1 e 2 - Supressão mecanizada - UM Acesso

Coordenadas de referência: Foto 1 - 24 L 215104 8819216/ Foto 2 - 24 L 215078 8819171

PROGRAMA DE GESTÃO DO PATRIMÔNIO ARQUEOLÓGICO - Complexo Eólico Umburanas - Municípios de Santo
Sé e Umburanas, Estado da Bahia.
Monitoramento Arqueológico - **CONTROLE DIÁRIO**

Unidade de Monitoramento : **UM ACESSO**

Data: 20-02-2018

DESCRIÇÃO DAS ATIVIDADES DESENVOLVIDAS: Monitoramento de supressão mecanizada do ACESSO 02 e
supressão manual e semi mecanizada do ACESSO 06.

EVIDÊNCIAS IDENTIFICADAS

Sítio Arqueológico sim: não: x

Coordenadas:

Ocorrência isolada sim: não: x

Coordenadas:

CONTROLE DE IMAGENS

269 e 273

OBSERVAÇÕES:

REGISTRO FOTOGRÁFICO



Legendas: Foto 1 - Monitoramento de supressão semi mecanizada do ACESSO 06; Foto 02 - Monitoramento de supressão mecanizada do ACESSO 02

Coordenadas de referência: Foto 1 - 24 L 24 L 222798 8822886 / Foto 2 - 24 L 226307 8824382

PROGRAMA DE GESTÃO DO PATRIMÔNIO ARQUEOLÓGICO - Complexo Eólico Umburanas - Municípios de Sento
Sé e Umburanas, Estado da Bahia.
Monitoramento Arqueológico - **CONTROLE DIÁRIO**

Unidade de Monitoramento : **UM Acesso**

Data: 20-02-2018

DESCRIÇÃO DAS ATIVIDADES DESENVOLVIDAS: Monitoramento de supressão semi mecanizada e manual.

EVIDÊNCIAS IDENTIFICADAS

Sítio Arqueológico sim: não: x

Coordenadas:

Ocorrência isolada sim: não: x

Coordenadas:

CONTROLE DE IMAGENS

274 e 275

OBSERVAÇÕES:

REGISTRO FOTOGRÁFICO



Legendas: Foto 1 - Monitoramento de supressão mecanizada do UM Acesso; Foto 02 - Monitoramento de supressão mecanizada do UM Acesso

Coordenadas de referência: Foto 1 - 24 L 226516 8820599 / Foto 2 - 24 L 226482 8820544

PROGRAMA DE GESTÃO DO PATRIMÔNIO ARQUEOLÓGICO - Complexo Eólico Umburanas - Municípios de Santo
Sé e Umburanas, Estado da Bahia.
Monitoramento Arqueológico - **CONTROLE DIÁRIO**

Unidade de Monitoramento : **UM UMB_17**

Data: 20-02-2018

DESCRIÇÃO DAS ATIVIDADES DESENVOLVIDAS: Monitoramento de supressão manual, semi mecanizada e mecanizada no UMB_17.

EVIDÊNCIAS IDENTIFICADAS

Sítio Arqueológico sim: não: x

Coordenadas:

Ocorrência isolada sim: não: x

Coordenadas:

CONTROLE DE IMAGENS

34 a 36

OBSERVAÇÕES:

REGISTRO FOTOGRÁFICO



Legendas: Foto 1 - Monitoramento de supressão semi mecanizada; Foto 02 - Monitoramento de supressão mecanizada

Coordenadas de referência: Foto 1 - 24 L 219136 8817750/ Foto 2 - 24 L 219122 8817825

PROGRAMA DE GESTÃO DO PATRIMÔNIO ARQUEOLÓGICO - Complexo Eólico Umburanas - Municípios de Sento
Sé e Umburanas, Estado da Bahia.
Monitoramento Arqueológico - **CONTROLE DIÁRIO**

Unidade de Monitoramento : ACESSO

Data: 21-02-2018

DESCRIÇÃO DAS ATIVIDADES DESENVOLVIDAS: Vistoria na área - UM Acesso

EVIDÊNCIAS IDENTIFICADAS

Sítio Arqueológico sim: não: x

Coordenadas:

Ocorrência isolada sim: não: x


Coordenadas:

CONTROLE DE IMAGENS

275 e 276

OBSERVAÇÕES:

REGISTRO FOTOGRÁFICO



Legendas: Foto 1 e 2 - Vistoria na área - UM Acesso

Coordenadas de referência: Foto 1 - 24 L 228288 8827579/ Foto 2 - 24 L 228326 8827554

PROGRAMA DE GESTÃO DO PATRIMÔNIO ARQUEOLÓGICO - Complexo Eólico Umburanas - Municípios de Sento
Sé e Umburanas, Estado da Bahia.
Monitoramento Arqueológico - **CONTROLE DIÁRIO**

Unidade de Monitoramento : **UM Acesso**

Data: 21-02-2018

DESCRIÇÃO DAS ATIVIDADES DESENVOLVIDAS: Monitoramento de supressão mecanizada.

EVIDÊNCIAS IDENTIFICADAS

Sítio Arqueológico sim: não: x

Coordenadas:

Ocorrência isolada sim: não: x

Coordenadas:

CONTROLE DE IMAGENS

277 a 278

OBSERVAÇÕES:

REGISTRO FOTOGRÁFICO



Legendas: Foto 1 - Monitoramento de supressão mecanizada do UM Acesso; Foto 02 - Monitoramento de supressão mecanizada do UM Acesso

Coordenadas de referência: Foto 1 - 24 L 225952 8820524/ Foto 2 - 24 L 225909 8820529

PROGRAMA DE GESTÃO DO PATRIMÔNIO ARQUEOLÓGICO - Complexo Eólico Umburanas - Municípios de Sento
Sé e Umburanas, Estado da Bahia.
Monitoramento Arqueológico - **CONTROLE DIÁRIO**

Unidade de Monitoramento : **UM UMB 19**

Data: 21-02-2018

DESCRIÇÃO DAS ATIVIDADES DESENVOLVIDAS: Monitoramento de escavação da base do aerogerador da UM UMB_19_07.

EVIDÊNCIAS IDENTIFICADAS

Sítio Arqueológico sim: não: x

Coordenadas:

Ocorrência isolada sim: não: x

Coordenadas:

CONTROLE DE IMAGENS

86 a 88

OBSERVAÇÕES:

REGISTRO FOTOGRÁFICO



Legendas: Foto 1 - Monitoramento de escavação da base do aerogerador da UM UMB_19_07; Foto 02 - Monitoramento de escavação da base do aerogerador da UM UMB_19_07

Coordenadas de referência: Foto 1 - 24 L 24 L 227089 8825556 / Foto 2 - 24 L 227084 8825594

PROGRAMA DE GESTÃO DO PATRIMÔNIO ARQUEOLÓGICO - Complexo Eólico Umburanas - Municípios de Santo
Sé e Umburanas, Estado da Bahia.
Monitoramento Arqueológico - **CONTROLE DIÁRIO**

Unidade de Monitoramento : **UM ACESSO**

Data: 21-02-2018

DESCRIÇÃO DAS ATIVIDADES DESENVOLVIDAS: Monitoramento de supressão manual e semi mecanizada do
ACESSO 06.

EVIDÊNCIAS IDENTIFICADAS

Sítio Arqueológico sim: não: x

Coordenadas:

Ocorrência isolada sim: não: x

Coordenadas:

CONTROLE DE IMAGENS

279 a 282

OBSERVAÇÕES:

REGISTRO FOTOGRÁFICO



Legendas: Foto 1 - Monitoramento de supressão manual e semi mecanizada do ACESSO 06; Foto 02 - Monitoramento de supressão
manual e semi mecanizada do ACESSO 06

Coordenadas de referência: Foto 1 - 24 L 222696 8823033 / Foto 2 - 24 L 222487 8823214

PROGRAMA DE GESTÃO DO PATRIMÔNIO ARQUEOLÓGICO - Complexo Eólico Umburanas - Municípios de Sento
Sé e Umburanas, Estado da Bahia.
Monitoramento Arqueológico - **CONTROLE DIÁRIO**

Unidade de Monitoramento : UM UMB_17

Data: 21-02-2018

DESCRIÇÃO DAS ATIVIDADES DESENVOLVIDAS: Vistoria na área do UMB_17.

EVIDÊNCIAS IDENTIFICADAS

Sítio Arqueológico sim: não: x

Coordenadas:

Ocorrência isolada sim: não: x

Coordenadas:

CONTROLE DE IMAGENS

37 e 38

OBSERVAÇÕES:

REGISTRO FOTOGRÁFICO



Legendas: Foto 1 - Observação de material em superfície; Foto 02 - Vistoria na área

Coordenadas de referência: Foto 1 - 24 L 219109 8818094 / Foto 2 - 24 L 219133 8817737

PROGRAMA DE GESTÃO DO PATRIMÔNIO ARQUEOLÓGICO - Complexo Eólico Umburanas - Municípios de Sento Sé e Umburanas, Estado da Bahia.
Monitoramento Arqueológico - **CONTROLE DIÁRIO**

Unidade de Monitoramento : **UMB_17**

Data: 22-02-2018

DESCRIÇÃO DAS ATIVIDADES DESENVOLVIDAS: **Supressão manual e semi mecanizada - UM UMB_17**

EVIDÊNCIAS IDENTIFICADAS

Sítio Arqueológico sim: não: x

Coordenadas:

Ocorrência isolada sim: não: x

Coordenadas:

CONTROLE DE IMAGENS

39 e 40

OBSERVAÇÕES:

REGISTRO FOTOGRÁFICO



Legendas: Foto 1 e 2 - Supressão manual e semi mecanizada - UM UMB_17

Coordenadas de referência: Foto 1 -24 L 219159 8817673/ Foto 2 - 24 L 219198 8817507

PROGRAMA DE GESTÃO DO PATRIMÔNIO ARQUEOLÓGICO - Complexo Eólico Umburanas - Municípios de Sento
Sé e Umburanas, Estado da Bahia.
Monitoramento Arqueológico - **CONTROLE DIÁRIO**

Unidade de Monitoramento : UMB_05

Data: 22-02-2018

DESCRIÇÃO DAS ATIVIDADES DESENVOLVIDAS: Vistoria na sondagem UMB 05_04.

EVIDÊNCIAS IDENTIFICADAS

Sítio Arqueológico sim: não: x

Coordenadas:

Ocorrência isolada sim: não: x

Coordenadas:

CONTROLE DE IMAGENS

35 e 36

OBSERVAÇÕES:

REGISTRO FOTOGRÁFICO



Legendas: Foto 1 e 2 - Vistoria na sondagem UMB 05_04

Coordenadas de referência: Foto 1 -24 L 215105 8819128 / Foto 2 - 24 L 215107 8819223

PROGRAMA DE GESTÃO DO PATRIMÔNIO ARQUEOLÓGICO - Complexo Eólico Umburanas - Municípios de Santo
Sé e Umburanas, Estado da Bahia.
Monitoramento Arqueológico - **CONTROLE DIÁRIO**

Unidade de Monitoramento : **UM UMB_09**

Data: 22-02-2018

DESCRIÇÃO DAS ATIVIDADES DESENVOLVIDAS: **Vistoria na sondagem UMB 09_06.**

EVIDÊNCIAS IDENTIFICADAS

Sítio Arqueológico sim: não: x

Coordenadas:

Ocorrência isolada sim: não: x

Coordenadas:

CONTROLE DE IMAGENS

7 e 8

OBSERVAÇÕES:

REGISTRO FOTOGRÁFICO



Legendas: Foto 1 e 2 - Vistoria na sondagem UMB 09_06

Coordenadas de referência: Foto 1 - 24 L 217047 8819817/ Foto 2 - 24 L 217220 8819714

PROGRAMA DE GESTÃO DO PATRIMÔNIO ARQUEOLÓGICO - Complexo Eólico Umburanas - Municípios de Sento Sé e Umburanas, Estado da Bahia.
Monitoramento Arqueológico - **CONTROLE DIÁRIO**

Unidade de Monitoramento : **ACESSO**

Data: 22-02-2018

DESCRIÇÃO DAS ATIVIDADES DESENVOLVIDAS: Monitoramento de supressão mecanizada.

EVIDÊNCIAS IDENTIFICADAS

Sítio Arqueológico sim: não: x

Coordenadas:

Ocorrência isolada sim: não: x

Coordenadas:

CONTROLE DE IMAGENS

283 e 284

OBSERVAÇÕES:

REGISTRO FOTOGRÁFICO



Legendas: Foto 1 - Monitoramento de supressão mecanizada do Acesso 3 ; Foto 02 - Monitoramento de supressão mecanizada do Acesso 3

Coordenadas de referência: Foto 1 - 24 L 225952 8820524 / Foto 2 - 24 L 225731 8820332

PROGRAMA DE GESTÃO DO PATRIMÔNIO ARQUEOLÓGICO - Complexo Eólico Umburanas - Municípios de Santo
Sé e Umburanas, Estado da Bahia.
Monitoramento Arqueológico - **CONTROLE DIÁRIO**

Unidade de Monitoramento : Acesso 3

Data: 23-02-2018

DESCRIÇÃO DAS ATIVIDADES DESENVOLVIDAS: Monitoramento de supressão mecanizada.

EVIDÊNCIAS IDENTIFICADAS

Sítio Arqueológico sim: não: x

Coordenadas:

Ocorrência isolada sim: não: x

Coordenadas:

CONTROLE DE IMAGENS

285 e 286

OBSERVAÇÕES:

REGISTRO FOTOGRÁFICO



Legendas: Foto 1 - Monitoramento de supressão mecanizada do Acesso 3; Foto 02 - Monitoramento de supressão mecanizada do Acesso 3

Coordenadas de referência: Foto 1 - 24 L 225812 8820527/ Foto 2 - 24 L 225787 8820522

PROGRAMA DE GESTÃO DO PATRIMÔNIO ARQUEOLÓGICO - Complexo Eólico Umburanas - Municípios de Sento Sé e Umburanas, Estado da Bahia.
Monitoramento Arqueológico - **CONTROLE DIÁRIO**

Unidade de Monitoramento : **UMB_09**

Data: 23-02-2018

DESCRIÇÃO DAS ATIVIDADES DESENVOLVIDAS: **Supressão mecanizada - UM UMB_09.**

EVIDÊNCIAS IDENTIFICADAS

Sítio Arqueológico sim: não: x

Coordenadas:

Ocorrência isolada sim: não: x

Coordenadas:

CONTROLE DE IMAGENS

09 e 10

OBSERVAÇÕES:

REGISTRO FOTOGRÁFICO



Legendas: Foto 1 e 2 - Supressão mecanizada - UM UMB_09

Coordenadas de referência: Foto 1 -24 L 217139 8822405/ Foto 2 - 24 L 217137 8822403

PROGRAMA DE GESTÃO DO PATRIMÔNIO ARQUEOLÓGICO - Complexo Eólico Umburanas - Municípios de Sento Sé e Umburanas, Estado da Bahia.
Monitoramento Arqueológico - **CONTROLE DIÁRIO**

Unidade de Monitoramento : **UMB_17**

Data: 23-02-2018

DESCRIÇÃO DAS ATIVIDADES DESENVOLVIDAS: **Supressão manual e semi mecanizada - UM UMB_17.**

EVIDÊNCIAS IDENTIFICADAS

Sítio Arqueológico sim: não: x

Coordenadas:

Ocorrência isolada sim: não: x

Coordenadas:

CONTROLE DE IMAGENS

41 a 44

OBSERVAÇÕES:

REGISTRO FOTOGRÁFICO



Legendas: Foto 1 e 2 - Supressão manual e semi mecanizada - UM UMB_17

Coordenadas de referência: Foto 1 -24 L 219146 8817245/ Foto 2 - 24 L 219147 8817246

PROGRAMA DE GESTÃO DO PATRIMÔNIO ARQUEOLÓGICO - Complexo Eólico Umburanas - Municípios de Santo
Sé e Umburanas, Estado da Bahia.
Monitoramento Arqueológico - **CONTROLE DIÁRIO**

Unidade de Monitoramento : **UM ACESSO**

Data: 24-02-2018

DESCRIÇÃO DAS ATIVIDADES DESENVOLVIDAS: Monitoramento de supressão mecanizada do ACESSO 06.

EVIDÊNCIAS IDENTIFICADAS

Sítio Arqueológico sim: não: x

Coordenadas:

Ocorrência isolada sim: não: x

Coordenadas:

CONTROLE DE IMAGENS

287 a 289

OBSERVAÇÕES:

REGISTRO FOTOGRÁFICO



Legendas: Foto 1 - Monitoramento de supressão mecanizada da UM ACESSO 06; Foto 02 - Monitoramento de supressão mecanizada do ACESSO 06

Coordenadas de referência: Foto 1 - 24 L 24 L 222964 8822652 / Foto 2 - 24 L 222943 8822673

PROGRAMA DE GESTÃO DO PATRIMÔNIO ARQUEOLÓGICO - Complexo Eólico Umburanas - Municípios de Sento
Sé e Umburanas, Estado da Bahia.
Monitoramento Arqueológico - **CONTROLE DIÁRIO**

Unidade de Monitoramento : **UM ACESSO**

Data: 24-02-2018

DESCRIÇÃO DAS ATIVIDADES DESENVOLVIDAS: Monitoramento de supressão mecanizada.

EVIDÊNCIAS IDENTIFICADAS

Sítio Arqueológico sim: não: x

Coordenadas:

Ocorrência isolada sim: não: x

Coordenadas:

CONTROLE DE IMAGENS

290 e 291

OBSERVAÇÕES:

REGISTRO FOTOGRÁFICO



Legendas: Foto 1 - Monitoramento de supressão mecanizada do Acesso 3 ; Foto 02 - Monitoramento de supressão mecanizada do Acesso 3

Coordenadas de referência: Foto 1 - 24 L 225770 8820200/ Foto 2 - 24 L 225801 8820110

PROGRAMA DE GESTÃO DO PATRIMÔNIO ARQUEOLÓGICO - Complexo Eólico Umburanas - Municípios de Sento
Sé e Umburanas, Estado da Bahia.
Monitoramento Arqueológico - **CONTROLE DIÁRIO**

Unidade de Monitoramento : UMB_10

Data: 24-02-2018

DESCRIÇÃO DAS ATIVIDADES DESENVOLVIDAS: Supressão manual e semi mecanizada - UM UMB_10.

EVIDÊNCIAS IDENTIFICADAS

Sítio Arqueológico sim: não: x

Coordenadas:

Ocorrência isolada sim: não: x

Coordenadas:

CONTROLE DE IMAGENS

16 e 17

OBSERVAÇÕES:

REGISTRO FOTOGRÁFICO



Legendas: Foto 1 e 2 - Supressão manual e semi mecanizada - UM UMB_10

Coordenadas de referência: Foto 1 -24 L 215916 8820812/ Foto 2 - 24 L 215964 8821011

PROGRAMA DE GESTÃO DO PATRIMÔNIO ARQUEOLÓGICO - Complexo Eólico Umburanas - Municípios de Sento
Sé e Umburanas, Estado da Bahia.
Monitoramento Arqueológico - **CONTROLE DIÁRIO**

Unidade de Monitoramento : **ACESSO**

Data: 26-02-2018

DESCRIÇÃO DAS ATIVIDADES DESENVOLVIDAS: Monitoramento de supressão mecanizada.

EVIDÊNCIAS IDENTIFICADAS

Sítio Arqueológico sim: não: x

Coordenadas:

Ocorrência isolada sim: não: x

Coordenadas:

CONTROLE DE IMAGENS

292 E 293

OBSERVAÇÕES:

REGISTRO FOTOGRÁFICO



Legendas: Foto 1 - Monitoramento de supressão mecanizada do Acesso 3 ; Foto 02 - Monitoramento de supressão mecanizada do Acesso 3

Coordenadas de referência: Foto 1 - 24 L 225918 8820069/ Foto 2 - 24 L 225912 8820076

PROGRAMA DE GESTÃO DO PATRIMÔNIO ARQUEOLÓGICO - Complexo Eólico Umburanas - Municípios de Santo
Sé e Umburanas, Estado da Bahia.
Monitoramento Arqueológico - **CONTROLE DIÁRIO**

Unidade de Monitoramento : **UM ACESSO**

Data: 26-02-2018

DESCRIÇÃO DAS ATIVIDADES DESENVOLVIDAS: Monitoramento de supressão mecanizada da UM ACESSO.

EVIDÊNCIAS IDENTIFICADAS

Sítio Arqueológico sim: não: x

Coordenadas:

Ocorrência isolada sim: não: x

Coordenadas:

CONTROLE DE IMAGENS

294 A 297

OBSERVAÇÕES:

REGISTRO FOTOGRÁFICO



Legendas: Foto 1 - Monitoramento de supressão mecanizada do ACESSO 06; Foto 02 - Monitoramento de supressão mecanizada do ACESSO 06

Coordenadas de referência: Foto 1 - 24 L 222911 8822727 / Foto 2 - 24 L 222849 8822824

PROGRAMA DE GESTÃO DO PATRIMÔNIO ARQUEOLÓGICO - Complexo Eólico Umburanas - Municípios de Sento Sé e Umburanas, Estado da Bahia.
Monitoramento Arqueológico - **CONTROLE DIÁRIO**

Unidade de Monitoramento : UM UMB_25

Data: 26-02-2018

DESCRIÇÃO DAS ATIVIDADES DESENVOLVIDAS: Monitoramento de escavação das bases dos aerogeradores UMB_25_05 e UMB_25_04.

EVIDÊNCIAS IDENTIFICADAS

Sítio Arqueológico sim: não: x

Coordenadas:

Ocorrência isolada sim: não: x

Coordenadas:

CONTROLE DE IMAGENS

32 E 33

OBSERVAÇÕES:

REGISTRO FOTOGRÁFICO



Legendas: Foto 1 - Monitoramento de escavação da base do aerogerador UMB_25_05; Foto 02 - Monitoramento de escavação da base do aerogerador UMB_25_04

Coordenadas de referência: Foto 1 - 24 L 222872 8820920 / Foto 2 - 24 L 222916 8821174

PROGRAMA DE GESTÃO DO PATRIMÔNIO ARQUEOLÓGICO - Complexo Eólico Umburanas - Municípios de Sento Sé e Umburanas, Estado da Bahia.
Monitoramento Arqueológico - **CONTROLE DIÁRIO**

Unidade de Monitoramento : **UMB_09**

Data: 26-02-2018

DESCRIÇÃO DAS ATIVIDADES DESENVOLVIDAS: **Supressão mecanizada - UMB_09_04.**

EVIDÊNCIAS IDENTIFICADAS

Sítio Arqueológico sim: não: x

Coordenadas:

Ocorrência isolada sim: não: x

Coordenadas:

CONTROLE DE IMAGENS

13 E 14

OBSERVAÇÕES:

REGISTRO FOTOGRÁFICO



Legendas: Foto 1 e 2 - Supressão mecanizada - UMB_09_04

Coordenadas de referência: Foto 1 -24 L 217108 8822473/ Foto 2 - 24 L 217111 8822470

PROGRAMA DE GESTÃO DO PATRIMÔNIO ARQUEOLÓGICO - Complexo Eólico Umburanas - Municípios de Santo
Sé e Umburanas, Estado da Bahia.
Monitoramento Arqueológico - **CONTROLE DIÁRIO**

Unidade de Monitoramento : UM UMB_17

Data: 26-02-2018

DESCRIÇÃO DAS ATIVIDADES DESENVOLVIDAS: Monitoramento de supressão manual, semi mecanizada e mecanizada do UMB_17.

EVIDÊNCIAS IDENTIFICADAS

Sítio Arqueológico sim: não: x

Coordenadas:

Ocorrência isolada sim: não: x

Coordenadas:

CONTROLE DE IMAGENS

45 a 49

OBSERVAÇÕES:

REGISTRO FOTOGRÁFICO



Legendas: Foto 1 - Monitoramento de supressão mecanizada; Foto 02 - Monitoramento de supressão manual

Coordenadas de referência: Foto 1 - 24 L 219124 8817082 / Foto 2 - 24 L 219124 8817085

PROGRAMA DE GESTÃO DO PATRIMÔNIO ARQUEOLÓGICO - Complexo Eólico Umburanas - Municípios de Sento Sé e Umburanas, Estado da Bahia.
Monitoramento Arqueológico - **CONTROLE DIÁRIO**

Unidade de Monitoramento : **ACESSO**

Data: 27-02-2018

DESCRIÇÃO DAS ATIVIDADES DESENVOLVIDAS: Monitoramento de supressão mecanizada.

EVIDÊNCIAS IDENTIFICADAS

Sítio Arqueológico sim: não: x

Coordenadas:

Ocorrência isolada sim: não: x

Coordenadas:

CONTROLE DE IMAGENS

303 e 304

OBSERVAÇÕES:

REGISTRO FOTOGRÁFICO



Legendas: Foto 1 - Monitoramento de supressão mecanizada do Acesso 3 ; Foto 02 - Monitoramento de supressão mecanizada do Acesso 3

Coordenadas de referência: Foto 1 - 24 L 225718 8819837/ Foto 2 - 24 L 225693 8819810

PROGRAMA DE GESTÃO DO PATRIMÔNIO ARQUEOLÓGICO - Complexo Eólico Umburanas - Municípios de Sento
Sé e Umburanas, Estado da Bahia.
Monitoramento Arqueológico - **CONTROLE DIÁRIO**

Unidade de Monitoramento : **UMB_10**

Data: 26-02-2018

DESCRIÇÃO DAS ATIVIDADES DESENVOLVIDAS: Sondagem de base - UMB_10_01.

EVIDÊNCIAS IDENTIFICADAS

Sítio Arqueológico sim: não: x

Coordenadas:

Ocorrência isolada sim: não: x

Coordenadas:

CONTROLE DE IMAGENS

18 e 19

OBSERVAÇÕES:

REGISTRO FOTOGRÁFICO



Legendas: Foto 1 e 2 - Sondagem de base - UMB_10_01

Coordenadas de referência: Foto 1 - 24 L 215956 8821306/ Foto 2 - 24 L 215955 8821306

PROGRAMA DE GESTÃO DO PATRIMÔNIO ARQUEOLÓGICO - Complexo Eólico Umburanas - Municípios de Santo
Sé e Umburanas, Estado da Bahia.
Monitoramento Arqueológico - **CONTROLE DIÁRIO**

Unidade de Monitoramento : **UMB_17**

Data: 26-02-2018

DESCRIÇÃO DAS ATIVIDADES DESENVOLVIDAS: Monitoramento de supressão manual, semi mecanizada e mecanizada do UMB_17.

EVIDÊNCIAS IDENTIFICADAS

Sítio Arqueológico sim: não: x

Coordenadas:

Ocorrência isolada sim: não: x

Coordenadas:

CONTROLE DE IMAGENS

50 a 52

OBSERVAÇÕES:

REGISTRO FOTOGRÁFICO



Legendas: Foto 1 - Supressão manual; Foto 02 - Supressão mecanizada

Coordenadas de referência: Foto 1 - 24 L 216424 8814500 Foto 2 - 24 L 215705 8814751

PROGRAMA DE GESTÃO DO PATRIMÔNIO ARQUEOLÓGICO - Complexo Eólico Umburanas - Municípios de Santo
Sé e Umburanas, Estado da Bahia.
Monitoramento Arqueológico - **CONTROLE DIÁRIO**

Unidade de Monitoramento : **UM ACESSO**

Data: 27-02-2018

DESCRIÇÃO DAS ATIVIDADES DESENVOLVIDAS: Monitoramento de supressão mecanizada da UM ACESSO.

EVIDÊNCIAS IDENTIFICADAS

Sítio Arqueológico sim: não: x

Coordenadas:

Ocorrência isolada sim: não: x

Coordenadas:

CONTROLE DE IMAGENS

298 a 302

OBSERVAÇÕES:

REGISTRO FOTOGRÁFICO



Legendas: Foto 1 - Monitoramento de supressão mecanizada do ACESSO 06; Foto 02 - Monitoramento de supressão mecanizada do ACESSO 06

Coordenadas de referência: Foto 1 - 24 L 222735 8822276 / Foto 2 - 24 L 222568 8823204

PROGRAMA DE GESTÃO DO PATRIMÔNIO ARQUEOLÓGICO - Complexo Eólico Umburanas - Municípios de Sento
Sé e Umburanas, Estado da Bahia.
Monitoramento Arqueológico - **CONTROLE DIÁRIO**

Unidade de Monitoramento : UM UMB_25

Data: 28-02-2018

DESCRIÇÃO DAS ATIVIDADES DESENVOLVIDAS: Monitoramento de escavação das bases dos aerogeradores
UMB_25_05 e UMB_25_06.

EVIDÊNCIAS IDENTIFICADAS

Sítio Arqueológico sim: não: x

Coordenadas:

Ocorrência isolada sim: não: x

Coordenadas:

CONTROLE DE IMAGENS

34 a 38

OBSERVAÇÕES:

REGISTRO FOTOGRÁFICO



Legendas: Foto 1 - Monitoramento de escavação da base do aerogerador UMB_25_05; Foto 02 - Monitoramento de escavação da base do aerogerador UMB_25_06

Coordenadas de referência: Foto 1 - 24 L 222885 8821180 / Foto 2 - 24 L 222788 8820751

PROGRAMA DE GESTÃO DO PATRIMÔNIO ARQUEOLÓGICO - Complexo Eólico Umburanas - Municípios de Sento Sé e Umburanas, Estado da Bahia.
Monitoramento Arqueológico - **CONTROLE DIÁRIO**

Unidade de Monitoramento : **UMB_17**

Data: 28-02-2018

DESCRIÇÃO DAS ATIVIDADES DESENVOLVIDAS: Monitoramento de supressão manual, semi mecanizada e mecanizada do UMB_17.

EVIDÊNCIAS IDENTIFICADAS

Sítio Arqueológico sim: não: x

Coordenadas:

Ocorrência isolada sim: não: x

Coordenadas:

CONTROLE DE IMAGENS

53 e 54

OBSERVAÇÕES:

REGISTRO FOTOGRÁFICO



Legendas: Foto 1 - Supressão manual e semi mecanizada; Foto 02 - Supressão mecanizada

Coordenadas de referência: Foto 1 - 24 L 219084 8816882/ Foto 2 - 24 L 219067 8816830

PROGRAMA DE GESTÃO DO PATRIMÔNIO ARQUEOLÓGICO - Complexo Eólico Umburanas - Municípios de Sento
Sé e Umburanas, Estado da Bahia.
Monitoramento Arqueológico - **CONTROLE DIÁRIO**

Unidade de Monitoramento : **UM ACESSO**

Data: 28-02-2018

DESCRIÇÃO DAS ATIVIDADES DESENVOLVIDAS: Monitoramento de supressão manual, semi mecanizada e mecanizada do ACESSO 06.

EVIDÊNCIAS IDENTIFICADAS

Sítio Arqueológico sim: não: x

Coordenadas:

Ocorrência isolada sim: não: x

Coordenadas:

CONTROLE DE IMAGENS

313 a 317

OBSERVAÇÕES:

REGISTRO FOTOGRÁFICO



Legendas: Foto 1 - Monitoramento de supressão manual do ACESSO 06; Foto 02 - Monitoramento de supressão mecanizada do ACESSO 06

Coordenadas de referência: Foto 1 - 24 L 221978 8822920 / Foto 2 - 24 L 222543 8823212

PROGRAMA DE GESTÃO DO PATRIMÔNIO ARQUEOLÓGICO - Complexo Eólico Umburanas - Municípios de Santo
Sé e Umburanas, Estado da Bahia.
Monitoramento Arqueológico - **CONTROLE DIÁRIO**

Unidade de Monitoramento : ACESSO

Data: 28-02-2018

DESCRIÇÃO DAS ATIVIDADES DESENVOLVIDAS: Monitoramento supressão mecânica - ACESSO 11.

EVIDÊNCIAS IDENTIFICADAS

Sítio Arqueológico sim: não: x

Coordenadas:

Ocorrência isolada sim: não: x

Coordenadas:

CONTROLE DE IMAGENS

311 e 312

OBSERVAÇÕES:

REGISTRO FOTOGRÁFICO



Legendas: Foto 1 e 2 - Monotiramento supressão mecânica - ACESSO 11

Coordenadas de referência: Foto 1 - 24 L 218633 8816217/ Foto 2 - 24 L 218437 8816242

PROGRAMA DE GESTÃO DO PATRIMÔNIO ARQUEOLÓGICO - Complexo Eólico Umburanas - Municípios de Sento
Sé e Umburanas, Estado da Bahia.
Monitoramento Arqueológico - **CONTROLE DIÁRIO**

Unidade de Monitoramento : **ACESSO**

Data: 28-02-2018

DESCRIÇÃO DAS ATIVIDADES DESENVOLVIDAS: Monitoramento de supressão mecanizada - Acesso 2 e 4 e semi mecanizada no Acesso 1.

EVIDÊNCIAS IDENTIFICADAS

Sítio Arqueológico sim: não: x

Coordenadas:

Ocorrência isolada sim: não: x

Coordenadas:

CONTROLE DE IMAGENS

305 a 310

OBSERVAÇÕES:

REGISTRO FOTOGRÁFICO



Legendas: Foto 1 - Foto 1 - Monitoramento de supressão mecanizada do Acesso 4 ; Foto 02 - Monitoramento de supressão semi mecanizada do Acesso 1

Coordenadas de referência: Foto 1 - 24 L 225362 8819583/ Foto 2 - 24 L 227190 8827550

PROGRAMA DE GESTÃO DO PATRIMÔNIO ARQUEOLÓGICO - Complexo Eólico Umburanas - Municípios de Sento
Sé e Umburanas, Estado da Bahia.
Monitoramento Arqueológico - **CONTROLE DIÁRIO**

Unidade de Monitoramento : UM UMB_03

Data: 28-02-2018

DESCRIÇÃO DAS ATIVIDADES DESENVOLVIDAS: Monitoramento de Sondagem no aerogerador UMB_3_3.

EVIDÊNCIAS IDENTIFICADAS

Sítio Arqueológico sim: não: x

Coordenadas:

Ocorrência isolada sim: não: x

Coordenadas:

CONTROLE DE IMAGENS

3 e 4

OBSERVAÇÕES:

REGISTRO FOTOGRÁFICO



Legendas: Foto 1 - Monitoramento de Sondagem no UM_3_3 ; Foto 02 - Monitoramento de Sondagem no UM_3_3

Coordenadas de referência: Foto 1 - 24 L 226196 8823848/ Foto 2 -24 L 226196 8823848

PROGRAMA DE GESTÃO DO PATRIMÔNIO ARQUEOLÓGICO
Complexo Eólico Umburanas
Municípios de Sento Sé e Umburanas, Estado da Bahia.

FICHA DIÁRIA DE MONITORAMENTO

DATA	01/02/2018
NOME	Monitor 1 - Julimar Quaresma
UNIDADES TRABALHADAS	UM BOTA FORA 5
DESCRIÇÃO DAS ATIVIDADES	Supressão mecanizada - UM BOTA FORA 5
DATA	01/02/2018
NOME	Monitor 1 - Julimar Quaresma
UNIDADES TRABALHADAS	UM BOTA FORA 5
DESCRIÇÃO DAS ATIVIDADES	Supressão mecanizada - UM BOTA FORA 5
DATA	01/02/2018
NOME	Monitor 2 - Murilo Muritiba
UNIDADES TRABALHADAS	UM UMB 19
DESCRIÇÃO DAS ATIVIDADES	Escavação de acesso na UMB 19
DATA	01/02/2018
NOME	Monitor 3 - Getúlio Alípio
UNIDADES TRABALHADAS	UM BOTA FORA 04
DESCRIÇÃO DAS ATIVIDADES	Monitoramento de supressão mecanizada.
DATA	02/02/2018
NOME	Monitor 3 - Getúlio Alípio
UNIDADES TRABALHADAS	UM ACESSO 02
DESCRIÇÃO DAS ATIVIDADES	Monitoramento de supressão mecanizada.
DATA	02/02/2018
NOME	Monitor 1 - Julimar Quaresma
UNIDADES TRABALHADAS	UM ACESSO
DESCRIÇÃO DAS ATIVIDADES	Supressão Manual e semi mecanizada UM ACESSO
DATA	02/02/2018
NOME	Monitor 2 - Murilo Muritiba
UNIDADES TRABALHADAS	UM UMB_19
DESCRIÇÃO DAS ATIVIDADES	Supressão Manual e semi mecanizada UM ACESSO
DATA	03/02/2018
NOME	Monitor 3 - Getúlio Alípio
UNIDADES TRABALHADAS	UM CANTEIRO DE APOIO
DESCRIÇÃO DAS ATIVIDADES	Monitoramento de supressão mecanizada.
DATA	03/02/2018
NOME	Monitor 1 - Julimar Quaresma
UNIDADES TRABALHADAS	UM ACESSO
DESCRIÇÃO DAS ATIVIDADES	Supressão mecanizada UM ACESSO
DATA	03/02/2018
NOME	Monitor 4 - Glauco Fabbri
UNIDADES TRABALHADAS	UM UMB 10
DESCRIÇÃO DAS ATIVIDADES	Supressão mecanizada na UMB 10
DATA	04/02/2018
NOME	Monitor 1 - Julimar Quaresma / Monitor 2 - Murilo Muritiba / Monitor 3 - Getúlio Alípio / Monitor 4 - Glauco Fabbri
UNIDADES TRABALHADAS	-
DESCRIÇÃO DAS ATIVIDADES	Domingo
DATA	05/02/2018
NOME	Monitor 4 - Glauco Fabbri
UNIDADES TRABALHADAS	UM Acesso
DESCRIÇÃO DAS ATIVIDADES	Supressão mecanizada no trecho 02 do acesso
DATA	05/02/2018
NOME	Monitor 1 - Julimar Quaresma
UNIDADES TRABALHADAS	UM UMB_17
DESCRIÇÃO DAS ATIVIDADES	Supressão Manual e semi mecanizada UM UMB_17
DATA	05/02/2018
NOME	Monitor 3 - Getúlio Alípio
UNIDADES TRABALHADAS	UM UMB 25
DESCRIÇÃO DAS ATIVIDADES	Monitoramento de supressão manual e semi mecanizada.
DATA	05/02/2018
NOME	Monitor 2 - Murilo Muritiba
UNIDADES TRABALHADAS	UM UMB 19

PROGRAMA DE GESTÃO DO PATRIMÔNIO ARQUEOLÓGICO
Complexo Eólico Umburanas
Municípios de Sento Sé e Umburanas, Estado da Bahia.

FICHA DIÁRIA DE MONITORAMENTO

DESCRIÇÃO DAS ATIVIDADES	Monitoramento de escavação na UMB 19
DATA	06/02/2018
NOME	Monitor 1 - Julimar Quaresma
UNIDADES TRABALHADAS	UM UMB_10
DESCRIÇÃO DAS ATIVIDADES	Monitoramento supressão mecanizada com escavadeira UM UMB_10
DATA	06/02/2018
NOME	Monitor 3 - Getúlio Alípio
UNIDADES TRABALHADAS	UM UMB 25
DESCRIÇÃO DAS ATIVIDADES	Monitoramento de supressão manual e semi mecanizada.
DATA	06/02/2018
NOME	Monitor 4 - Glauco Fabbri
UNIDADES TRABALHADAS	UM UMB_25; UM Canteiro de Apoio e UM_Acesso
DESCRIÇÃO DAS ATIVIDADES	Monitoramento de supressão mecanizada.
DATA	06/02/2018
NOME	Monitor 2 - Murilo Muritiba
UNIDADES TRABALHADAS	UM UMB 19
DESCRIÇÃO DAS ATIVIDADES	Monitoramento das escavações do aerogerador UMB 19_04
DATA	07/08/2018
NOME	Monitor 1 - Julimar Quaresma
UNIDADES TRABALHADAS	UM UMB_05
DESCRIÇÃO DAS ATIVIDADES	Supressão mecânica com escavadeira - UM UMB_05
DATA	07/02/2018
NOME	Monitor 4 - Glauco Fabbri
UNIDADES TRABALHADAS	UM UMB_25
DESCRIÇÃO DAS ATIVIDADES	Monitoramento de supressão mecanizada.
DATA	07/02/2018
NOME	Monitor 2 - Murilo Muritiba
UNIDADES TRABALHADAS	UM RMT
DESCRIÇÃO DAS ATIVIDADES	Monitoramento de supressão manual e semi mecanizada.
DATA	08/02/2018
NOME	Monitor 3 - Getúlio Alípio
UNIDADES TRABALHADAS	UM RMT
DESCRIÇÃO DAS ATIVIDADES	Monitoramento de supressão manual e semi mecanizada.
DATA	08/02/2018
NOME	Monitor 1 - Julimar Quaresma
UNIDADES TRABALHADAS	UM UMB_05
DESCRIÇÃO DAS ATIVIDADES	Supressão mecânica com escavadeira - UM UMB_05 e vistoria sondagem UM UMB_05 aero 2
DATA	08/02/2018
NOME	Monitor 4 - Glauco Fabbri
UNIDADES TRABALHADAS	UM UMB_25
DESCRIÇÃO DAS ATIVIDADES	Monitoramento de supressão mecanizada, manual e semi macanizada
DATA	08/02/2018
NOME	Monitor 2 - Murilo Muritiba
UNIDADES TRABALHADAS	UM UMB_17 e UMB_19
DESCRIÇÃO DAS ATIVIDADES	Monitoramento de supressão mecanizada, no Parque UMB_17 e escavação no acesso do Parque UMB_19
DATA	09/02/2018
NOME	Monitor 1 - Julimar Quaresma
UNIDADES TRABALHADAS	UM UMB_19
DESCRIÇÃO DAS ATIVIDADES	Monitoramento escavação - UM UMB_19 aero 3
DATA	09/02/2018
NOME	Monitor 3 - Getúlio Alípio
UNIDADES TRABALHADAS	UM UMB_11
DESCRIÇÃO DAS ATIVIDADES	Monitoramento de escavação da praça do UM UMB_11_05
DATA	09/02/2018
NOME	Monitor 4 - Glauco Fabbri
UNIDADES TRABALHADAS	UM ACESSO
DESCRIÇÃO DAS ATIVIDADES	Monitoramento de supressão mecanizada.
DATA	10/02/2018

PROGRAMA DE GESTÃO DO PATRIMÔNIO ARQUEOLÓGICO
Complexo Eólico Umburanas
Municípios de Sento Sé e Umburanas, Estado da Bahia.

FICHA DIÁRIA DE MONITORAMENTO

NOME	Monitor 1 - Julimar Quaresma / Monitor 2 - Murilo Muritiba / Monitor 3 - Getúlio Alípio / Monitor 4 - Glauco Fabbri
UNIDADES TRABALHADAS	-
DESCRIÇÃO DAS ATIVIDADES	Recesso de carnaval
DATA	11/02/2018
NOME	Monitor 1 - Julimar Quaresma / Monitor 2 - Murilo Muritiba / Monitor 3 - Getúlio Alípio / Monitor 4 - Glauco Fabbri
UNIDADES TRABALHADAS	-
DESCRIÇÃO DAS ATIVIDADES	Domingo
DATA	12/02/2018
NOME	Monitor 1 - Julimar Quaresma / Monitor 2 - Murilo Muritiba / Monitor 3 - Getúlio Alípio / Monitor 4 - Glauco Fabbri
UNIDADES TRABALHADAS	-
DESCRIÇÃO DAS ATIVIDADES	Recesso de carnaval
DATA	13/02/2018
NOME	Monitor 1 - Julimar Quaresma / Monitor 2 - Murilo Muritiba / Monitor 3 - Getúlio Alípio / Monitor 4 - Glauco Fabbri
UNIDADES TRABALHADAS	-
DESCRIÇÃO DAS ATIVIDADES	Recesso de carnaval
DATA	14/02/2018
NOME	Monitor 1 - Julimar Quaresma / Monitor 2 - Murilo Muritiba / Monitor 3 - Getúlio Alípio / Monitor 4 - Glauco Fabbri
UNIDADES TRABALHADAS	-
DESCRIÇÃO DAS ATIVIDADES	Recesso de carnaval
DATA	15/02/2018
NOME	Monitor 1 - Julimar Quaresma
UNIDADES TRABALHADAS	UM ACESSO
DESCRIÇÃO DAS ATIVIDADES	Supressão com escavadeira - UM acesso
DATA	15/02/2018
NOME	Monitor 3 - Getúlio Alípio
UNIDADES TRABALHADAS	UM UMB_19_10
DESCRIÇÃO DAS ATIVIDADES	Monitoramento de escavação da base do aerogerador da UM UMB_19_10
DATA	15/02/2018
NOME	Monitor 4 - Glauco Fabbri
UNIDADES TRABALHADAS	UM UMB 15 e 25
DESCRIÇÃO DAS ATIVIDADES	Monitoramento de supressão mecanizada no UMB_25 e Monitoramento da supressão manual e semi mecanizada UMB_15
DATA	15/02/2018
NOME	Monitor 2 - Murilo Muritiba
UNIDADES TRABALHADAS	UM UMB 17
DESCRIÇÃO DAS ATIVIDADES	Monitoramento de supressão manual e semi mecanizada no UMB_17
DATA	16/02/2018
NOME	Monitor 1 - Julimar Quaresma
UNIDADES TRABALHADAS	UM ACESSO
DESCRIÇÃO DAS ATIVIDADES	Monitoramento supressão trator esteira - UM ACESSO
DATA	16/02/2018
NOME	Monitor 3 - Getúlio Alípio
UNIDADES TRABALHADAS	UM ACESSO_02 e UM UMB_19_10
DESCRIÇÃO DAS ATIVIDADES	Monitoramento de supressão manual, semi mecânica e mecânica da UM ACESSO_02 e escavação da base do aerogerador da UM UMB_19_10
DATA	16/02/2018
NOME	Monitor 4 - Glauco Fabbri
UNIDADES TRABALHADAS	UM UMB 15 e 25
DESCRIÇÃO DAS ATIVIDADES	Monitoramento de supressão mecanizada no UMB_15 e UMB_25
DATA	16/02/2018
NOME	Monitor 2 - Murilo Muritiba
UNIDADES TRABALHADAS	UM UMB 17
DESCRIÇÃO DAS ATIVIDADES	Monitoramento de supressão manual e semi mecanizada no UMB_17
DATA	17/02/2018
NOME	Monitor 3 - Getúlio Alípio

PROGRAMA DE GESTÃO DO PATRIMÔNIO ARQUEOLÓGICO
Complexo Eólico Umburanas
Municípios de Sento Sé e Umburanas, Estado da Bahia.

FICHA DIÁRIA DE MONITORAMENTO

UNIDADES TRABALHADAS	UM ACESSO e UM UMB_19_09
DESCRIÇÃO DAS ATIVIDADES	Monitoramento de supressão mecânica da UM ACESSO_02 e escavação da base do aerogerador da UM UMB_19_09
DATA	17/02/2018
NOME	Monitor 4 - Glauco Fabbri
UNIDADES TRABALHADAS	UM ACESSO
DESCRIÇÃO DAS ATIVIDADES	Monitoramento de supressão mecanizada no UMB_Acesso
DATA	18/02/2018
NOME	Monitor 1 - Julimar Quaresma
UNIDADES TRABALHADAS	-
DESCRIÇÃO DAS ATIVIDADES	Domingo
DATA	19/02/2018
NOME	Monitor 1 - Julimar Quaresma
UNIDADES TRABALHADAS	UM ACESSO
DESCRIÇÃO DAS ATIVIDADES	Supressão mecanizada - UM ACESSO
DATA	19/02/2018
NOME	Monitor 3 - Getúlio Alípio
UNIDADES TRABALHADAS	UM UMB_19_08
DESCRIÇÃO DAS ATIVIDADES	Monitoramento de escavação da base do aerogerador da UM UMB_19_08
DATA	19/02/2018
NOME	Monitor 4 - Glauco Fabbri
UNIDADES TRABALHADAS	UM Acesso
DESCRIÇÃO DAS ATIVIDADES	Monitoramento de supressão mecanizada no Acesso 6 e 3
DATA	19/02/2018
NOME	Monitor 2 - Murilo Muritiba
UNIDADES TRABALHADAS	UM UMB 17
DESCRIÇÃO DAS ATIVIDADES	Monitoramento de supressão manual e semi mecanizada e mecanizada no UMB_17
DATA	20/02/2018
NOME	Monitor 1 - Julimar Quaresma
UNIDADES TRABALHADAS	UM ACESSO
DESCRIÇÃO DAS ATIVIDADES	Supressão mecânica - UM acesso
DATA	20/02/2018
NOME	Monitor 3 - Getúlio Alípio
UNIDADES TRABALHADAS	UM ACESSO
DESCRIÇÃO DAS ATIVIDADES	Monitoramento de supressão mecanizada do ACESSO 06 e manual e semi mecanizada do ACESSO 02
DATA	20/02/2018
NOME	Monitor 2 - Murilo Muritiba
UNIDADES TRABALHADAS	UM UMB 17
DESCRIÇÃO DAS ATIVIDADES	Monitoramento de supressão manual e semi mecanizada e mecanizada no UMB_17
DATA	20/02/2018
NOME	Monitor 4 - Glauco Fabbri
UNIDADES TRABALHADAS	UM Acesso
DESCRIÇÃO DAS ATIVIDADES	Monitoramento de supressão mecanizada no Acesso 3
DATA	21/02/2018
NOME	Monitor 1 - Julimar Quaresma
UNIDADES TRABALHADAS	UM ACESSO
DESCRIÇÃO DAS ATIVIDADES	Vistoria na área do UM ACESSO
DATA	21/02/2018
NOME	Monitor 4 - Glauco Fabbri
UNIDADES TRABALHADAS	UM ACESSO
DESCRIÇÃO DAS ATIVIDADES	Monitoramento de supressão mecanizada no UMB_Acesso 3
DATA	21/02/2018
NOME	Monitor 3 - Getúlio Alípio
UNIDADES TRABALHADAS	UM UMB_19 e UM ACESSO
DESCRIÇÃO DAS ATIVIDADES	Monitoramento de escavação da base do aerogerador UMB_19_07 e manual e semi mecanizada da ACESSO 06
DATA	21/02/2018

PROGRAMA DE GESTÃO DO PATRIMÔNIO ARQUEOLÓGICO
Complexo Eólico Umburanas
Municípios de Sento Sé e Umburanas, Estado da Bahia.

FICHA DIÁRIA DE MONITORAMENTO

NOME	Monitor 2 - Murilo Muritiba
UNIDADES TRABALHADAS	UM UMB_17
DESCRIÇÃO DAS ATIVIDADES	Vistoria na área da UM UMB_17
DATA	22/02/2018
NOME	Monitor 1 - Julimar Quaresma
UNIDADES TRABALHADAS	UM UMB_17
DESCRIÇÃO DAS ATIVIDADES	Supressão manual e semi mecanizada na UM UMB_17
DATA	22/02/2018
NOME	Monitor 2 - Murilo Muritiba
UNIDADES TRABALHADAS	UM UMB_09 e UM UMB_05
DESCRIÇÃO DAS ATIVIDADES	Vistoria na songaem UMB 05_04 e UMB 09_06
DATA	22/02/2018
NOME	Monitor 3 - Getúlio Alípio
UNIDADES TRABALHADAS	UM ACESSO
DESCRIÇÃO DAS ATIVIDADES	Monitoramento de supressão mecanizada do ACESSO 06
DATA	22/02/2018
NOME	Monitor 4 - Glauco Fabbri
UNIDADES TRABALHADAS	UM ACESSO
DESCRIÇÃO DAS ATIVIDADES	Monitoramento de supressão mecanizada no Acesso 3
DATA	23/02/2018
NOME	Monitor 1 - Julimar Quaresma
UNIDADES TRABALHADAS	UM UMB_09 e UM UMB_10
DESCRIÇÃO DAS ATIVIDADES	Supressão com escavadeira - UM UMB_09 e Supressão com trator esteira - UM UMB_10
DATA	23/02/2018
NOME	Monitor 1 - Julimar Quaresma
UNIDADES TRABALHADAS	UM UMB_09 e UM UMB_10
DESCRIÇÃO DAS ATIVIDADES	Supressão com escavadeira - UM UMB_09 e Supressão com trator esteira - UM UMB_10
DATA	23/02/2018
NOME	Monitor 4 - Glauco Fabbri
UNIDADES TRABALHADAS	UM ACESSO
DESCRIÇÃO DAS ATIVIDADES	Monitoramento de supressão mecanizada no Acesso 3
DATA	23/02/2018
NOME	Monitor 3 - Getúlio Alípio
UNIDADES TRABALHADAS	UM ACESSO
DESCRIÇÃO DAS ATIVIDADES	Monitoramento de supressão mecanizada do Acesso 06
DATA	23/02/2018
NOME	Monitor 2 - Murilo Muritiba
UNIDADES TRABALHADAS	UM UMB_17
DESCRIÇÃO DAS ATIVIDADES	Monitoramento de supressão manual e semi mecanizada na UM UMB_17
DATA	24/02/2018
NOME	Monitor 1 - Julimar Quaresma
UNIDADES TRABALHADAS	UM UMB_10
DESCRIÇÃO DAS ATIVIDADES	Monitoramento supressão manual e semi mecanizado - UM UMB_10
DATA	24/02/2018
NOME	Monitor 4 - Glauco Fabbri
UNIDADES TRABALHADAS	UM ACESSO
DESCRIÇÃO DAS ATIVIDADES	Monitoramento de supressão mecanizada no Acesso 3
DATA	26/02/2018
NOME	Monitor 1 - Julimar Quaresma
UNIDADES TRABALHADAS	UM ACESSO
DESCRIÇÃO DAS ATIVIDADES	Monitoramento de supressão manual, semi mecanizada e mecanizada do ACESSO 06.
DATA	26/02/2018
NOME	Monitor 2 - Murilo Muritiba
UNIDADES TRABALHADAS	UM UMB 25
DESCRIÇÃO DAS ATIVIDADES	Monitoramento de escavação das bases dos aerogeradores UMB_25_05 e UMB_25_04
DATA	26/02/2018

PROGRAMA DE GESTÃO DO PATRIMÔNIO ARQUEOLÓGICO
Complexo Eólico Umburanas
Municípios de Sento Sé e Umburanas, Estado da Bahia.

FICHA DIÁRIA DE MONITORAMENTO

NOME	Monitor 4 - Glauco Fabbri
UNIDADES TRABALHADAS	UM UMB 09
DESCRIÇÃO DAS ATIVIDADES	Supressão mecanizada - UMB_09_04
DATA	26/02/2018
NOME	Monitor 3 - Getúlio Alípio
UNIDADES TRABALHADAS	UMB 17
DESCRIÇÃO DAS ATIVIDADES	Monitoramento de supressão manual, semi mecanizada e mecanizada do UMB_17
DATA	27/02/2018
NOME	Monitor 2 - Murilo Muritiba
UNIDADES TRABALHADAS	UM ACESSO
DESCRIÇÃO DAS ATIVIDADES	Monitoramento de supressão manual, semi mecanizada e mecanizada do ACESSO 06.
DATA	27/02/2018
NOME	Monitor 1 - Julimar Quaresma
UNIDADES TRABALHADAS	UMB 10
DESCRIÇÃO DAS ATIVIDADES	Sondagem de base - UMB_10_01
DATA	27/02/2018
NOME	Monitor 3 - Getúlio Alípio
UNIDADES TRABALHADAS	UMB 17
DESCRIÇÃO DAS ATIVIDADES	Monitoramento de supressão manual, semi mecanizada e mecanizada do UMB_17
DATA	28/02/2018
NOME	Monitor 4 - Glauco Fabbri
UNIDADES TRABALHADAS	UMB 25
DESCRIÇÃO DAS ATIVIDADES	Monitoramento de escavação das bases dos aerogeradores UMB_25_05 e UMB_25_06
DATA	28/02/2018
NOME	Monitor 2 - Murilo Muritiba
UNIDADES TRABALHADAS	UMB 17
DESCRIÇÃO DAS ATIVIDADES	Monitoramento de supressão manual, semi mecanizada e mecanizada do UMB_17
DATA	28/02/2018
NOME	Monitor 3 - Getúlio Alípio
UNIDADES TRABALHADAS	UM ACESSO
DESCRIÇÃO DAS ATIVIDADES	Monitoramento de supressão manual, semi mecanizada e mecanizada do ACESSO 06.
DATA	28/02/2018
NOME	Monitor 1 - Julimar Quaresma
UNIDADES TRABALHADAS	UMB 03
DESCRIÇÃO DAS ATIVIDADES	Monitoramento de Sondagem no aerogerador UMB_3_3