



HISTÓRICO DE REVISÕES					
	11/04/2018				
		Emissão inicial	LT		
REV.	DATA	NATUREZA DA REVISÃO	ELAB.	VERIF.	APROV.
					
EMPREENHIMENTO:			Nº CONTRATO:		
COMPLEXO EÓLICO UMBURANAS			121		
TIPO DE DOCUMENTO:					
Relatório parcial de medição					
TÍTULO:					
UM00-M-I-RE-ZT-ME-ARQ-004-0A					
PROGRAMA DE GESTÃO DO PATRIMÔNIO ARQUEOLÓGICO – COMPLEXO EÓLICO UMBURANAS					
ELABORADO:		VERIFICADO:	APROVADO:		RESPONSÁVEL TÉCNICO – CREA Nº:
LT					
NÚMERO DOCUMENTO CONTRATADO:		NÚMERO DOCUMENTO CLIENTE:		REVISÃO:	
NÚMERO DOCUMENTO FABRICANTE:		DATA DA PRIMEIRA EMISSÃO:		FOLHA:	
		11/04/2018		1/141	

SUMÁRIO

ASPECTOS GERENCIAIS	3
1. Apresentação.....	3
2. Objetivos	3
3. Equipe Técnica	4
4. Descrição das Atividades	5
5. cronograma.....	5
5.1. Realizado	5
5.2. Previsto.....	5
ASPECTOS técnicos	6
6. objetivos do programa.....	6
7. Aspectos metodológicos	6
7.1. Atividades de Campo.....	6
7.2. Atividades de Gabinete.....	7
8. Resultados e discussão.....	7
9. Considerações.....	21
10. Anexos.....	23

ASPECTOS GERENCIAIS

1. APRESENTAÇÃO

O presente documento apresenta o **Relatório de Monitoramento 5**, devotado à exposição das atividades de monitoramento levadas a cabo junto ao **Complexo Eólico Umburanas**, localizado nos municípios de Sento Sé e Umburanas, no âmbito do **Programa de Gestão do Patrimônio Arqueológico – Complexo Eólico Umburanas**.

Cabe destacar que o monitoramento arqueológico é realizado de acordo com Unidades de Monitoramento pré-definidas, concebidas a partir da subdivisão interna que conforma uma determinada porção do empreendimento como um todo. Desta feita, todos os Parques Eólicos, acessos e demais intervenções propostas no bojo deste Programa representarão, cada um, uma Unidade de Monitoramento. Nesse sentido, este documento versará, de forma concisa, a respeito das atividades de monitoramento arqueológico executadas, entre os dias 01/03/18 e 31/03/18, junto às seguintes unidades de monitoramento: **Acesso; Bota Fora 07; Bota Fora 13; Bota Fora 14; Bota Fora 15; Bota Fora 18; Bota Fora 20; UMB 01; UMB 02; UMB 03; UMB 08; UMB 10; UMB 13; UMB 15; UMB 16; UMB 17; UMB 25**.

Importa mencionar que, em virtude de alterações projetuais promovidas no layout do Complexo Eólico Umburanas, ações de prospecção arqueológica estão sendo desenvolvidas concomitantemente às atividades de monitoramento arqueológico, em porções do Complexo onde ocorrem tais alterações. Os resultados dessa atividade serão expostos adiante.

2. OBJETIVOS

Constituem objetivos gerais do presente Programa de Gestão do Patrimônio Arqueológico:

- Desenvolver estratégias voltadas à salvaguarda do patrimônio arqueológico localizado na área de interesse para o empreendimento;
- Colaborar para o incremento e disseminação do conhecimento arqueológico a respeito da região;

- Integrar este conhecimento e informações oriundas de outras fontes e campos de investigação no que tange à arqueologia, história e patrimônio cultural relacionado a essa porção precisa do território do estado.

Constituem objetivos específicos do programa em epígrafe:

- Realizar os estudos prospectivos sistemáticos e intensivos em áreas que não puderam ser suficientemente investigadas na etapa anterior de prospecção, devido a alterações projetuais, visando a identificação de sítios arqueológicos em áreas destinadas a aerogeradores, acessos, locais destinados a infraestrutura de apoio relacionados aos parques que compõem o complexo eólico em questão;
- Promover, de acordo com Ofício nº. 1335/13-IPHAN/BA e, considerando as recomendações expressas em documento referente à etapa de Diagnóstico e Prospecção Arqueológica, o estudo (ações de resgate/documentação) de amostra significativa e representativa dos sítios localizados, levando em conta critérios de significância histórica e científica, além de sua incidência na faixa de ADA/AID;
- Promover o monitoramento arqueológico de obras potencialmente impactantes à matriz arqueológica no interior do Complexo Eólico Umburanas, procedendo-se às ações pertinentes de salvaguarda, no caso de serem identificados novos bens de interesse arqueológico e histórico;
- Desenvolver ações de extroversão e socialização dos resultados junto à comunidade por meio de Programa de Educação Patrimonial, em sintonia com as normativas legais estabelecidas pelo IPHAN.

3. EQUIPE TÉCNICA

Nome	Função	Assinatura
Julimar Quaresma Mendes Júnior	Arqueólogo (monitoramento)	-
Geórgia Layla Holanda de Araújo	Arqueóloga (monitoramento)	-
Murilo Muritiba Araújo	Arqueólogo (monitoramento)	-
Getúlio Alípio Xavier	Arqueólogo (monitoramento)	-

Nome	Função	Assinatura
Glauco Fabbri	Arqueólogo (monitoramento)	-
Sheila Elizabete	Arqueóloga (Prospecção)	-
Hendrigo Valenziano	Arqueólogo (Prospecção)	-
Hércules Costa	Arqueólogo (Prospecção)	-
Lucas de Paula Souza Troncoso	Arqueólogo (Coordenação Técnica)	-

4. DESCRIÇÃO DAS ATIVIDADES

Com relação a atividades que abarcam questões de natureza gerencial, apontamos a realização de ações que envolvem a Análise Preliminar de Risco (APR), o Diálogo Diário de Segurança (DDS) e Monitoramento de Fumaça Preta (**Anexos 1, 2 e 3**), bem como conversas travadas entre a equipe de arqueologia e a equipe de auxiliares de campo, envolvendo orientações e recomendações acerca de questões de segurança, além de aspectos técnicos concernentes ao trabalho diário de monitoramento arqueológico das obras, assim como das atividades de prospecção junto a porções do Complexo Eólico que sofreram alteração projetual em seu layout.

5. CRONOGRAMA

5.1. Realizado

ATIVIDADES	01	02	03	04	05	06	07	08	09	10	11	12	13	14	15	16	17	18	19	20	21	22	23	24	25	26	27	28	29	30	31
Monitoramento Arqueológico das Frentes de Obra (mês de março)																															
Prospecção Arqueológica de áreas alvo de alteração projetual (mês de março)																															

5.2. Previsto

ATIVIDADES	01	02	03	04	05	06	07	08	09	10	11	12	13	14	15	16	17	18	19	20	21	22	23	24	25	26	27	28	29	30	31
Monitoramento Arqueológico das Frentes de Obra (mês de abril)																															

ASPECTOS TÉCNICOS

6. OBJETIVOS DO PROGRAMA

Os objetivos do Programa são enunciados a seguir:

- Identificar eventuais vestígios arqueológicos que não puderam ser aferidos durante as atividades de prospecção anteriormente realizadas;
- Avaliar o grau de integridade e a relevância das novas evidências arqueológicas (sítios, sítios históricos de interesse arqueológico e ocorrências) porventura identificadas;
- Promover o resgate e/ ou documentação das novas evidências detectadas na Área Diretamente Afetada pelo empreendimento;
- Promover o cadastro e caracterização sumária das evidências localizadas tanto na Área de Influência Direta quanto na Área de Influência Indireta.

7. ASPECTOS METODOLÓGICOS

A seguir, são apresentados os procedimentos metodológicos adotados por este Programa, sendo destacados os aspectos relacionados às atividades de campo e de gabinete, respectivamente.

7.1. Atividades de Campo

- Acompanhamento das obras na ADA, envolvendo caminhamento sistemático junto às porções submetidas a intervenções por parte da frente de obra civil;
- Cadastro de eventuais novos sítios arqueológicos na AID e AII;
- Resgate de eventuais novos sítios arqueológicos na ADA;
- Coleta de novas ocorrências arqueológicas identificadas na ADA, AID e AII;
- Documentação de eventuais sítios históricos de interesse arqueológico identificados na ADA, AID e AII;
- No caso do resgate de novos sítios, serão observadas as seguintes ações:
 - ✓ Prospecções extensivas nas áreas das evidências;

- ✓ Definição de malha de intervenções;
- ✓ Realização de quadras de coleta;
- ✓ Realização de tradagens;
- ✓ Realização de unidades de escavação;
- ✓ Realização do plano de escavação, croquis e perfis.
- Com base no conjunto de procedimentos descritos serão utilizadas fichas especialmente concebidas para o projeto envolvendo:
 - ✓ Ficha de Controle de Monitoramento por Área/Unidade de Monitoramento;
 - ✓ Ficha de Acompanhamento de Diária de Monitoramento;
 - ✓ Ficha de Cadastro de Sítio (CNSA-IPHAN), no caso de novos sítios;
 - ✓ Ficha de Intervenções no sítio, no caso de novos sítios;
 - ✓ Ficha de coleta de material por sítio e ocorrência.

7.2. Atividades de Gabinete

- Organização da documentação do campo envolvendo preenchimento de Planilha de Controle de Monitoramento Diário; organização das fichas de intervenção; refinamento do plano de atividades; e desenvolvimento de arquivo *mapsource* contendo as intervenções nos novos sítios e nos sítios/shias com complementação de atividades;
- Organização do material fotográfico;
- Preenchimento de fichas de controle de acervo;
- Produção gráfica: inclusão dos resultados obtidos na base de dados do projeto, indicando trechos alvo de monitoramento, novos sítios e ocorrências detectados. No caso dos novos sítios serão produzidos planos de atividades em AutoCAD.

8. RESULTADOS E DISCUSSÃO

As ações realizadas no período envolveram a avaliação de porções do terreno que incidem sobre as seguintes Unidades de Monitoramento: **Acesso; Bota Fora 07; Bota Fora 13; Bota Fora 14; Bota Fora 15; Bota Fora 18; Bota Fora 20; UMB 01; UMB 02; UMB 03; UMB 08; UMB 10; UMB 13; UMB 15; UMB 16; UMB 17; UMB 25**. Apresentamos abaixo a delimitação das Unidades de Monitoramento em epígrafe, de acordo com as porções submetidas às ações de monitoramento arqueológico:

Tabela 01. Polígonos de delimitação das Unidades de Monitoramento

Coordenadas UTM (SIRGAS 2000)
Unidade de Monitoramento Acesso
24L 217922 8816417
24L 218066 8816355
24L 224488 8819958
24L 225272 8819787
24L 221776 8822802
24L 222072 8822978
24L 221495 8822386
24L 221755 8822782
24L 218854 8815901
24L 218876 8816161
24L 221134 8821855
24L 221486 8822376
24L 221088 8821792
24L 221266 8822060
24L 220884 8821950
24L 221151 8821872
24L 220836 8822135
24L 220908 8821886
24L 220686 8822450
24L 220831 8822089
24L 220288 8822862
24L 220835 8822226
24L 220298 8822865
24L 220656 8822517
24L 220350 8822909
24L 220412 8822924
24L 225271 8822213
24L 225209 8822334
24L 220083 8822728
24L 220272 8822864
24L 219896 8822634
24L 220158 8822777

Coordenadas UTM (SIRGAS 2000)
24L 219758 8822607
24L 219885 8822639
24L 219392 8821433
24L 219349 8820737
24L 219936 8822634
24L 219628 8822540
24L 218604 8819218
24L 218827 8819140
24L 219281 8821738
24L 219399 8821396
24L 219771 8822605
24L 220033 8822693
24L 219637 8822543
24L 219482 8822525
24L 219341 8821887
24L 219325 8821642
24L 220124 8822760
24L 220307 8822879
24L 217770 8819499
24L 218504 8819251
24L 219481 8822526
24L 219440 8822151
24L 217492 8819599
24L 217797 8819489
24L 217413 8819634
24L 217068 8819776
24L 217555 8816217
24L 217691 8816357
24L 219442 8822152
24L 219333 8821884
24L 216361 8819949
24L 216928 8819830
24L 216557 8821248
24L 216331 8821323
24L 219202 8820457
24L 218944 8820586

Coordenadas UTM (SIRGAS 2000)
24L 216028 8820250
24L 216165 8820060
24L 216734 8821097
24L 216555 8821249
24L 218971 8820455
24L 218848 8820133
24L 218892 8820228
24L 218821 8819832
24L 216793 8821067
24L 216705 8821119
Unidade de Monitoramento Bota Fora 05
24L 224451 8821719
24L 224462 8821717
Unidade de Monitoramento Bota Fora 07
24L 222146 8823088
24L 222539 8823212
24L 222097 8822990
24L 222183 8823040
Unidade de Monitoramento Bota Fora 13
24L 220158 8822823
24L 220272 8822877
24L 220098 8822813
24L 220266 8822902
Unidade de Monitoramento Bota Fora 14
24L 219342 8820506
24L 219323 8820561
24L 219277 8820462
24L 219228 8820467
24L 219337 8820581
24L 219304 8820540
Unidade de Monitoramento Bota Fora 15
24L 218079 8816411
24L 218160 8816331
Unidade de Monitoramento Bota Fora 18
24L 218016 8816418
24L 218176 8816386

Coordenadas UTM (SIRGAS 2000)
Unidade de Monitoramento Bota Fora 20
24L 217183 8815024
24L 217250 8815176
Unidade de Monitoramento UMB 01
24L 225237 8819142
24L 224779 8818867
24L 225279 8819183
24L 224253 8818331
24L 224281 8820289
24L 225327 8819229
24L 224489 8820514
24L 224287 8820295
Unidade de Monitoramento UMB 02
24L 225468 8819401
24L 225477 8819400
Unidade de Monitoramento UMB 03
24L 226229 8823798
24L 226152 8823639
24L 225814 8822933
24L 225748 8823310
24L 225687 8822646
24L 225788 8822857
24L 226723 8822724
24L 226889 8822233
24L 225630 8822508
24L 225794 8822844
24L 226723 8822724
24L 226889 8822233
24L 226694 8822131
24L 226771 8822599
24L 226676 8822143
24L 226713 8822136
24L 226122 8823640
24L 225793 8822879
24L 225786 8822858
24L 225754 8822927

Coordenadas UTM (SIRGAS 2000)
Unidade de Monitoramento UMB 08
24L 217555 8816230
24L 217685 8816355
24L 217268 8815490
24L 217196 8815259
24L 217148 8815048
24L 217194 8815194
24L 216742 8814793
24L 217109 8814980
24L 217122 8815000
24L 217511 8816147
24L 216735 8814791
24L 217099 8814976
Unidade de Monitoramento UMB 10
24L 216086 8820759
24L 216037 8820835
24L 216069 8820763
24L 216046 8820822
24L 215993 8820776
24L 216080 8820761
24L 215932 8820817
24L 215981 8820781
24L 215919 8820831
24L 215935 8820808
Unidade de Monitoramento UMB 13
24L 219335 8820723
24L 219342 8820646
24L 219426 8820966
24L 219308 8820961
24L 218902 8820305
24L 218961 8820471
24L 218825 8819880
24L 218824 8819739
Unidade de Monitoramento UMB 15
24L 225632 8822545
24L 225478 8822247

Coordenadas UTM (SIRGAS 2000)
24L 225447 8822558
24L 225630 8822549
24L 225239 8822162
24L 225283 8822188
24L 225378 8821810
24L 225322 8822077
24L 225302 8821659
24L 225015 8821704
Unidade de Monitoramento UMB 16
24L 218973 8816720
24L 218883 8816172
24L 217677 8816410
24L 218051 8816358
24L 218856 8815868
24L 218887 8816164
24L 218620 8815676
24L 218855 8815836
24L 218445 8815510
24L 218549 8815602
24L 218948 8816606
24L 218971 8816684
24L 218889 8816006
24L 219006 8816682
24L 218828 8815591
24L 218842 8815831
24L 218711 8815394
24L 218394 8815234
24L 218982 8816457
24L 218931 8816439
24L 217767 8816621
24L 217767 8816549
24L 218826 8815532
24L 218862 8815852
Unidade de Monitoramento UMB 17
24L 218998 8818646
24L 218970 8818657

Coordenadas UTM (SIRGAS 2000)
24L 218985 8818639
24L 218821 8819086
24L 219102 8818094
24L 219051 8818065
24L 219030 8816907
24L 219069 8816877
24L 219069 8817835
24L 219117 8817810
Unidade de Monitoramento UMB 25
24L 222730 8820748
24L 222790 8820747

Cabe destacar que, tanto as ações de monitoramento arqueológico, quanto as ações de prospecção complementar (**Prancha 1**) possibilitaram o cadastro de patrimônio arqueológico positivo nas áreas submetidas à avaliação durante o mês de março.

As fichas a seguir expõem, sucintamente, as características que marcam os sítios arqueológicos rupestres identificados e cadastrados.

Finalmente, são apresentadas, na forma de anexo, as fichas de controle diário de monitoramento, que exibem as atividades diárias realizadas e resultados obtidos durante o mês de março, assim como a relação dos monitores envolvidos nas ações de acompanhamento, bem como as áreas avaliadas (ver **Anexos 4 e 5**).

Prancha 1. Atividades desenvolvidas no âmbito da prospecção arqueológica



Exemplos das ações desenvolvidas no âmbito da prospecção arqueológica envolvendo a abertura de picadas em meio à vegetação, realização de caminhamentos sistemáticos ao longo dos terrenos submetidos à investigação, avaliação de afloramentos rochosos e áreas dotadas de potencial arqueológico.

Ficha Sítio Arqueológico Alto do Morro

Classificação:	<input checked="" type="checkbox"/> Sítio Arqueológico	<input type="checkbox"/> Sítio Histórico de Interesse Arqueológico
Denominação	Alto do Morro	Sigla
Coordenadas UTM de referência (WGS84)	24 L 215503 8823301	
Município	Sento Sé	Área
Licenciamento do empreendimento	Engie Brasil	Parque 23

Referências culturais relacionadas ao bem arqueológico

<input type="checkbox"/>	Ofícios, saberes e modos de fazer
<input type="checkbox"/>	Celebrações
<input type="checkbox"/>	Formas de Expressão
<input type="checkbox"/>	Lugares
<input type="checkbox"/>	Edificações

Categoria:

<input checked="" type="checkbox"/>	Pré-colonial
<input type="checkbox"/>	Histórico

Inserção:

<input checked="" type="checkbox"/>	ADA
<input type="checkbox"/>	AID
<input type="checkbox"/>	All

Subcategoria (contextos históricos):

<input type="checkbox"/>	unidade doméstica
<input type="checkbox"/>	unidade produtiva
<input type="checkbox"/>	vestígios sacros
<input type="checkbox"/>	cemitérios
<input type="checkbox"/>	área de exploração mineral
<input type="checkbox"/>	muros de pedra
<input type="checkbox"/>	vias de circulação
<input type="checkbox"/>	acampamentos
<input type="checkbox"/>	Recursos hídricos



Compartimento topográfico:

<input checked="" type="checkbox"/>	topo
<input type="checkbox"/>	média vertente
<input type="checkbox"/>	baixa vertente

Dimensões: 50 X 40 m

Uso e ocupação do solo: Área privada


Descrição sumária: Sítio arqueológico pré-colonial rupestre implantado em abrigo sob rocha em quartzito, apresentando registros rupestres em coloração vermelha, localizados nas paredes do abrigo. Foram identificadas figuras de antropomorfos (dedos) e figuras indeterminadas. Os blocos rochosos estão situados sobre uma pequena elevação no alto de um morro, em meio a áreas de solo arenoso e vegetação de caatinga arbustiva. Os registros apresentam bom estado de conservação, sendo o intemperismo o principal fator de degradação (águas pluviais), sendo possível notar, contudo, o esmaecimento e perda de definição de determinados traços dos registros.

Componentes:

<input type="checkbox"/>	lítico pré-colonial
<input type="checkbox"/>	cerâmica pré-colonial
<input type="checkbox"/>	histórico
<input checked="" type="checkbox"/>	rupestre
<input type="checkbox"/>	Outros

Status:

<input checked="" type="checkbox"/>	cadastrado
<input type="checkbox"/>	documentado
<input checked="" type="checkbox"/>	a ser preservado
<input checked="" type="checkbox"/>	a ser documentado
<input type="checkbox"/>	a ser resgatado



1. Vista geral do abrigo onde se localizam os registros rupestres;
2 e 3. Detalhe dos registros rupestres localizados nas paredes do abrigo.

Ficha Sítio Arqueológico Bartô I

Classificação:	<input checked="" type="checkbox"/> Sítio Arqueológico	<input type="checkbox"/> Sítio Histórico de Interesse Arqueológico
Denominação	Bartô I	Sigla
Coordenadas UTM de referência (WGS84)	24 L 215401 8823536	
Município	Sento Sé	Área Parque 23
Licenciamento do empreendimento	Engie Brasil	

Referências culturais relacionadas ao bem arqueológico

<input type="checkbox"/>	Ofícios, saberes e modos de fazer
<input type="checkbox"/>	Celebrações
<input type="checkbox"/>	Formas de Expressão
<input type="checkbox"/>	Lugares
<input type="checkbox"/>	Edificações

Categoria:

<input checked="" type="checkbox"/>	Pré-colonial
<input type="checkbox"/>	Histórico

Inserção:

<input checked="" type="checkbox"/>	ADA
<input type="checkbox"/>	AID
<input type="checkbox"/>	AII

Subcategoria (contextos históricos):

<input type="checkbox"/>	unidade doméstica
<input type="checkbox"/>	unidade produtiva
<input type="checkbox"/>	vestígios sacros
<input type="checkbox"/>	cemitérios
<input type="checkbox"/>	área de exploração mineral
<input type="checkbox"/>	muros de pedra
<input type="checkbox"/>	vias de circulação
<input type="checkbox"/>	acampamentos
<input type="checkbox"/>	Recursos hídricos



Compartimento topográfico:

<input type="checkbox"/>	topo
<input checked="" type="checkbox"/>	média vertente
<input type="checkbox"/>	baixa vertente

Dimensões:

15 X 25 m

Uso e ocupação do solo:
Descrição sumária:


Área privada
Sítio pré-colonial rupestre situado abrigo rochoso em quartzito, apresentando, no interior de sua área abrigada, registros rupestres. Possui registros rupestres realizados apenas na coloração vermelha, apresentando grau de conservação ruim, fator que impede a identificação de seus motivos temáticos. Os principais fatores de degradação dos registros são a incidência solar e água das chuvas, responsáveis pelo esmaecimento da cor e perda de definição de traços das figuras. Também foi observado um considerável acúmulo de poeira sobre os registros e em todo o suporte rochoso. A vegetação do entorno é de caatinga arbustiva densa.

Componentes:

<input type="checkbox"/>	lítico pré-colonial
<input type="checkbox"/>	cerâmica pré-colonial
<input type="checkbox"/>	histórico
<input checked="" type="checkbox"/>	rupestre
<input type="checkbox"/>	Outros

Status:

<input checked="" type="checkbox"/>	cadastrado
<input type="checkbox"/>	documentado
<input checked="" type="checkbox"/>	a ser preservado
<input checked="" type="checkbox"/>	a ser documentado
<input type="checkbox"/>	a ser resgatado



1. Vista geral de localização do abrigo;
2. Detalhe do registro rupestre indeterminado localizado na parede do abrigo;
3. Detalhe do acúmulo de poeira sobre os registros rupestres e manchas de escoamento de água (fatores de degradação).

Ficha Sítio Arqueológico Bartô II

Classificação:	<input checked="" type="checkbox"/> Sítio Arqueológico	<input type="checkbox"/> Sítio Histórico de Interesse Arqueológico
Denominação	Bartô II	Sigla
Coordenadas UTM de referência (WGS84)	24 L 215432 8823455	
Município	Sento Sé	Área Parque 23
Licenciamento do empreendimento	Engie Brasil	

Referências culturais relacionadas ao bem arqueológico

<input type="checkbox"/>	Ofícios, saberes e modos de fazer
<input type="checkbox"/>	Celebrações
<input type="checkbox"/>	Formas de Expressão
<input type="checkbox"/>	Lugares
<input type="checkbox"/>	Edificações

Categoria:

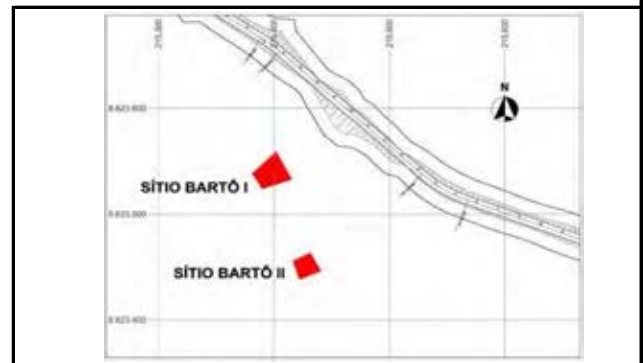
<input checked="" type="checkbox"/>	Pré-colonial
<input type="checkbox"/>	Histórico

Inserção:

<input checked="" type="checkbox"/>	ADA
<input type="checkbox"/>	AID
<input type="checkbox"/>	All

Subcategoria (contextos históricos):

<input type="checkbox"/>	unidade doméstica
<input type="checkbox"/>	unidade produtiva
<input type="checkbox"/>	vestígios sacros
<input type="checkbox"/>	cemitérios
<input type="checkbox"/>	área de exploração mineral
<input type="checkbox"/>	muros de pedra
<input type="checkbox"/>	vias de circulação
<input type="checkbox"/>	acampamentos
<input type="checkbox"/>	Recursos hídricos



Compartimento topográfico:

<input checked="" type="checkbox"/>	topo
<input type="checkbox"/>	média vertente
<input type="checkbox"/>	baixa vertente

Dimensões: 30 X 25

Uso e ocupação do solo: Área privada

Descrição sumária: Sítio rupestre pré-colonial situado em abrigo rochoso em quartzito, apresentando registros rupestres nas paredes interiores do abrigo, em coloração vermelha. É possível observar registros com temática geométrica em traços finos, paralelos uns com os outros, antropomorfos, e também registros não identificados em virtude da perda de coloração e definição dos traços. A ação eólica é o principal fator de degradação dos grafismos, seguida da ação pluvial (são notadas manchas de escoamento de água sobre algumas figuras). Em geral, os registros apresentam bom estado de conservação, com boa definição da cor e contorno.

Componentes:

<input type="checkbox"/>	lítico pré-colonial	Status:	<input checked="" type="checkbox"/>	cadastrado
<input type="checkbox"/>	cerâmica pré-colonial		<input type="checkbox"/>	documentado
<input type="checkbox"/>	histórico		<input checked="" type="checkbox"/>	a ser preservado
<input checked="" type="checkbox"/>	rupestre		<input checked="" type="checkbox"/>	a ser documentado
<input type="checkbox"/>	Outros		<input type="checkbox"/>	a ser resgatado



1. Vista geral de localização do abrigo;
2. Detalhe do abrigo e localização dos registros rupestres;
3. Registros rupestres geométricos encontrados na parede do abrigo;
4. Detalhe de registros antropomorfos e indeterminados, localizados na parede do

Ficha Sítio Arqueológico Canela de Ema

Classificação:	<input checked="" type="checkbox"/> Sítio Arqueológico	<input type="checkbox"/> Sítio Histórico de Interesse Arqueológico
Denominação	Canela de Ema	Sigla
Coordenadas UTM de referência (WGS84)	24 L 215477 8822936	
Município	Sento Sé	Area Parque 23
Licenciamento do empreendimento	Engie Brasil	

Referências culturais relacionadas ao bem arqueológico

<input type="checkbox"/>	Ofícios, saberes e modos de fazer
<input type="checkbox"/>	Celebrações
<input type="checkbox"/>	Formas de Expressão
<input type="checkbox"/>	Lugares
<input type="checkbox"/>	Edificações

Categoria:

<input checked="" type="checkbox"/>	Pré-colonial
<input type="checkbox"/>	Histórico

Inserção:

<input checked="" type="checkbox"/>	ADA
<input type="checkbox"/>	AID
<input type="checkbox"/>	All

Subcategoria (contextos históricos):

<input type="checkbox"/>	unidade doméstica
<input type="checkbox"/>	unidade produtiva
<input type="checkbox"/>	vestígios sacros
<input type="checkbox"/>	cemitérios
<input type="checkbox"/>	área de exploração mineral
<input type="checkbox"/>	muros de pedra
<input type="checkbox"/>	vias de circulação
<input type="checkbox"/>	acampamentos
<input type="checkbox"/>	Recursos hídricos



Compartimento topográfico:

<input type="checkbox"/>	topo
<input checked="" type="checkbox"/>	média vertente
<input type="checkbox"/>	baixa vertente

Dimensões:

35 X 38 M

Uso e ocupação do solo:
Descrição sumária:

Área privada


Sítio arqueológico pré-colonial rupestre implantado em dois abrigos sob rocha, utilizados como suporte para grafismos rupestres. A composição das rochas é em quartzito. No local do sítio foram identificados registros rupestres na cor vermelha, localizados nas paredes do abrigo rochoso. Foram identificadas figuras de antropomorfos (dedos), figuras geométricas (quadrados e linhas sinuosas) e figuras indeterminadas. Todos os blocos estão localizados em pequenas elevações e circundados por vegetação de caatinga densa. Dentro dos abrigos, próximos aos locais de realização dos registros rupestres, há espaços planos com diversos blocos caídos e no entorno há áreas com acúmulo de sedimento arenoso. Os registros apresentam estado de conservação ruim, sendo o intemperismo o principal fator de degradação. A irradiação solar e água da pluvial (manchas de escorrimento de água) são os principais fatores de degradação dos registros e responsáveis pelo esmaecimento e perda de definição de seus traços.

Componentes:

<input type="checkbox"/>	lítico pré-colonial
<input type="checkbox"/>	cerâmica pré-colonial
<input type="checkbox"/>	histórico
<input checked="" type="checkbox"/>	rupestre
<input type="checkbox"/>	Outros

Status:

<input checked="" type="checkbox"/>	cadastrado
<input type="checkbox"/>	documentado
<input checked="" type="checkbox"/>	a ser preservado
<input checked="" type="checkbox"/>	a ser documentado
<input type="checkbox"/>	a ser resgatado



1. Vista geral de implantação do sítio na paisagem;
2 e 3. Detalhe dos abrigos onde estão localizados os registros rupestres;
4. Detalhe dos registros rupestres (geométricos e indeterminados) evidenciados no sítio.

Ficha Sítio Arqueológico Machado

Classificação:	<input checked="" type="checkbox"/> Sítio Arqueológico	<input type="checkbox"/> Sítio Histórico de Interesse Arqueológico
Denominação	Machado	Sigla
Coordenadas UTM de referência (WGS84)	24 L 214926 8823751	
Município	Sento Sé	Área Parque 23
Licenciamento do empreendimento	Engie Brasil	

Referências culturais relacionadas ao bem arqueológico

<input type="checkbox"/>	Ofícios, saberes e modos de fazer
<input type="checkbox"/>	Celebrações
<input type="checkbox"/>	Formas de Expressão
<input type="checkbox"/>	Lugares
<input type="checkbox"/>	Edificações

Categoria:

<input checked="" type="checkbox"/>	Pré-colonial
<input type="checkbox"/>	Histórico

Inserção:

<input checked="" type="checkbox"/>	ADA
<input type="checkbox"/>	AID
<input type="checkbox"/>	All

Subcategoria (contextos históricos):

<input type="checkbox"/>	unidade doméstica
<input type="checkbox"/>	unidade produtiva
<input type="checkbox"/>	vestígios sacros
<input type="checkbox"/>	cemitérios
<input type="checkbox"/>	área de exploração mineral
<input type="checkbox"/>	muros de pedra
<input type="checkbox"/>	vias de circulação
<input type="checkbox"/>	acampamentos
<input type="checkbox"/>	Recursos hídricos



Compartimento topográfico:

<input type="checkbox"/>	topo
<input checked="" type="checkbox"/>	média vertente
<input type="checkbox"/>	baixa vertente

Dimensões:

35 X 20 m

Uso e ocupação do solo:
Descrição sumária:

Área privada

Sítio pré-colonial rupestre situado em um abrigo rochoso em quartzito. A formação rochosa propicia apresenta pequena área abrigada onde foram identificados registros rupestres na parede interna. No entorno da área de implantação do sítio existem muitos outros blocos rochosos, porém, sem evidências materiais. Os registros rupestres são caracterizados por apresentarem coloração vermelha, em estado de conservação ruim. Foram identificadas figuras com temática geométrica e indeterminada, esmaecidas pela perda da coloração devido à ação de águas pluviais. Outros fatores de degradação também foram observados, tais como o acúmulo de salitre sobre as pinturas e casas de cupins. Dentro do abrigo há alguns blocos caídos, podendo ser notado o acúmulo de sedimento arenoso próximo aos locais de realização dos registros. A vegetação do entorno é de caatinga arbustiva densa.

Componentes:

<input type="checkbox"/>	lítico pré-colonial
<input type="checkbox"/>	cerâmica pré-colonial
<input type="checkbox"/>	histórico
<input checked="" type="checkbox"/>	rupestre
<input type="checkbox"/>	Outros

Status:

<input checked="" type="checkbox"/>	cadastrado
<input type="checkbox"/>	documentado
<input checked="" type="checkbox"/>	a ser preservado
<input checked="" type="checkbox"/>	a ser documentado
<input type="checkbox"/>	a ser resgatado



1. Vista geral de implantação do sítio na paisagem;
2 e 3. Detalhe dos registros rupestres (temas geométricos e indeterminados) evidenciados no sítio;
4. Pesquisador cadastrando o sítio.

9. CONSIDERAÇÕES

O presente relatório aponta os resultados obtidos durante os trabalhos de monitoramento arqueológico desenvolvidos no mês de março, no âmbito do monitoramento do Complexo Eólico Umburanas, conforme proposto no Programa de Gestão do Patrimônio Arqueológico, submetido ao Iphan/Ba.

As atividades de monitoramento arqueológico foram desenvolvidas junto às seguintes Unidades de Monitoramento: Acesso; Bota Fora 07; Bota Fora 13; Bota Fora 14; Bota Fora 15; Bota Fora 18; Bota Fora 20; UMB 01; UMB 02; UMB 03; UMB 08; UMB 10; UMB 13; UMB 15; UMB 16; UMB 17; UMB 25.

Tais ações foram marcadas pelo acompanhamento das atividades de supressão vegetal manual e mecanizada, realizada por meio de maquinário junto aos terrenos onde incidem aerogeradores e demais intervenções previstas em projeto no bojo das ações de obras de engenharia civil; acompanhamento de abertura de sondagens; acompanhamento de escavação mecânica do terreno; observação ativa de abertura de vias de acesso; realização de varreduras de superfície e observação de perfis estratigráficos expostos ao longo do trecho alvo de monitoramento; registro dos dados; registro fotográfico.

Por sua vez, as ações de cunho prospectivo foram desenvolvidas, conforme já exposto, em porções do Complexo Eólico onde foram promovidas alterações projetuais em relação ao layout original do Complexo, de acordo com as recomendações constantes do projeto de pesquisa submetido ao Iphan Ba referente ao Programa de Gestão do Patrimônio Arqueológico Complexo Eólico Umburanas.

Como resultado, as ações de monitoramento e de prospecção possibilitaram a identificação e cadastro de cinco sítios arqueológicos rupestres (Sítio Alto do Morro, Sítio Bartô I, Sítio Bartô II, Sítio Canela de Ema e Sítio Machado), que deverão ser alvo, futuramente, de ações de aprofundamento de documentação, registro de detalhe e escavação sistemática (quando viável). Cada um dos sítios arqueológicos identificados foi delimitado, tendo sido criadas poligonais, encaminhadas à equipe da Engie (em formato *shapefile*), que deverão ser envolvidas por *buffers* de proteção, a serem observados em relação às obras pretendidas, uma

vez que o conjunto de sítios identificados deverá ser alvo de preservação *in situ*. Nesse sentido, a fim de garantir a preservação dos sítios identificados, deverão ser promovidos, conforme vem sendo discutido por meio de diálogos contínuos com a equipe de engenharia da Engie, estudos de viabilidade junto às porções do Complexo que guardam proximidade com o patrimônio arqueológico identificado.

São Paulo, 11 de Abril de 2018.

A handwritten signature in black ink, reading "Paulo Eduardo Zanettini". The signature is written in a cursive, flowing style.

Paulo Eduardo Zanettini, Dr.

Arqueólogo Coordenador

10. ANEXOS

Anexo 1 - APR

Anexo 2 – DDS

Anexo 3 – Monitoramento de Fumaça

Anexo 4 – Ficha de Controle Diário de Monitoramento

Anexo 5 – Ficha de Acompanhamento Diário do Monitoramento

Zanettini


Data	Atividade	Local	Riscos	Assinatura
21/03	Manutenção	Complexo UMB	1, 2, 3, 7	Ang
26/03	Manutenção	Complexo UMB	1, 2, 3, 1	Ang





Zanettini

Data Início da Atividade	Atividade	Local	Riscos	Assinatura Arqueologo supervisor
	MONITORAMENTO	CEUM	1-8	

Data	Atividade	Local	Riscos	Assinatura
07/03	Monitoramento	Complexo Vm	1, 2, 3, 4, 5, 6, 7	[Assinatura]
08/03	Monitoramento	Complexo Vm	1, 2, 3, 4, 5, 6, 8	[Assinatura]
09/03	Monitoramento	Complexo Vm	1, 2, 4, 5, 6, 8	[Assinatura]
13/03	Monitoramento	Complexo Vm	1, 2, 4, 5, 6, 8	[Assinatura]
15/03	Monitoramento	Complexo Vm	1, 2, 3, 4, 5, 6, 7	[Assinatura]
16/03	Monitoramento	Complexo Vm	1, 2, 3, 4, 5, 6, 8	[Assinatura]
19/03	Monitoramento	Complexo Vm	1, 2, 3, 4, 5, 6, 8	[Assinatura]
20/03	Monitoramento	Complexo Vm	1, 2, 3, 4, 5, 6, 8	[Assinatura]
21/03	Monitoramento	Complexo Vm	1, 2, 3, 4, 5, 6, 8	[Assinatura]
22/03	Monitoramento	Complexo Vm	1, 2, 3, 4, 5, 6, 7	[Assinatura]
23/03	Monitoramento	Complexo Vm	1, 2, 3, 4, 5, 6, 8	[Assinatura]
24/03	Monitoramento	Complexo Vm	1, 2, 4, 5, 6, 7, 8	[Assinatura]
26/03	Monitoramento	Complexo Vm	1, 2, 3, 4, 5, 6, 7, 8	[Assinatura]
27/03	Monitoramento	Complexo Vm	1, 2, 3, 4, 5, 6, 7, 8	[Assinatura]
28/03	Monitoramento	Complexo Vm	1, 2, 3, 4, 5, 6, 8	[Assinatura]
29/03	Monitoramento	Complexo Vm	1, 2, 3, 4, 5, 6, 7	[Assinatura]

Zanettini

Data Início da Atividade	Atividade	Local	Riscos	Assinatura Arqueologo supervisor
01/03/2018	MONITORAMENTO	CEUM	1-8	

Data	Atividade	Local	Riscos	Assinatura
05/03/2018	Monitoramento	CEUMB	1,2,3,6,7	
12/03/2018	monitoramento	CEUMB	1,2,3,6,7	
19/03/18	Monitoramento	CEUMB	1,2,3,6,7	
26/03/18	Monitoramento	CEUMB	1,2,3,6,7	

Zanettini

Data	Atividade	Local	Riscos	Assinatura
01/03/18	monitoramento	CEVM	1, 2, 3, 6, 7, 7	[assinatura]
13/03/18	monitoramento	CEVM	1, 2, 3, 6, 7	[assinatura]
16/03/18	monitoramento	CEVM	1, 2, 3, 6, 7	[assinatura]
21/03/18	monitoramento	CEVM	1, 2, 3, 6, 7	[assinatura]
27/03/18	monitoramento	CEVM	1, 2, 3, 6, 7	[assinatura]


DDS- DIALOGO DIARIO DE SEGURANÇA

O diálogo diário de Segurança tem como principal objetivo motivar a equipe de trabalho a analisar, discutir e se tornar participante na prevenção e mitigação de riscos das atividades laborais. Este diálogo deverá ter duração de 5 a 10 minutos, deverá ocorrer sempre pela manhã, antes do início das atividades e deverá ocorrer envolvendo todos os membros da equipe ativamente.

Declaro que recebi da Zanettini as orientações de segurança para a realização das atividades descritas neste documento, pelo qual me comprometo sempre a cumpri-las durante o exercício de minhas atividades, para evitar acidentes e doenças no trabalho. Estou ciente que o NÃO CUMPRIMENTO DAS ORIENTAÇÕES DE SEGURANÇA CITADAS CONSTITUI ATO FALTOSO E PODERÁ ACARRETER A MIM A APLICAÇÃO DE PENALIDADES PREVISTAS EM CONTRATO E NA LEGISLAÇÃO VIGENTE.


Data	Tema	Visto Participantes (vistar ao lado um do outro)
01/03/18	PRIMEIROS SOCORROS	[Signatures] ml m
02/03/18	COLETA SELETIVA	[Signatures] ml m
03/03/18	HIGIENE PESSOAL	[Signatures] ml m
06/03/18	EPI	[Signatures] ml m
06/03/18	DST'S	[Signatures] ml m
07/03/18	ANIMAIS RECONHECIDOS	[Signatures] ml m
12/03/18	Descontos de linha	[Signatures] ml m
13/03/18	Drugs ilícitos	[Signatures] ml m
14/03/18	Dirreos Hepáticas	[Signatures] ml m
15/03/18	IMPACTO AMBIENTAL	[Signatures] ml m
16/03/18	ESTRESSE E PREVENÇÃO	[Signatures] ml m
17/03/18	BOA ALIMENTAÇÃO	[Signatures] ml m
19/03/18	INSOLAÇÃO	[Signatures] ml m
20/03/18	Distúrbio do sono	[Signatures] ml m
21/03/18	HIDRATAÇÃO	[Signatures] ml m
22/03/18	BUIDOS	[Signatures] ml m
23/03/18	VELOCIDADE NAS VIAS	[Signatures] ml m
24/03/18	MEIO AMBIENTE	[Signatures] ml m
26/03/18	CULTURA DE PREVENÇÃO	[Signatures] ml m
27/03/18	PROTEÇÃO CONTRA POEIRA	[Signatures] ml
28/03/18	PROTEÇÃO VISUAL	[Signatures] m


MONITORAMENTO DE FUMAÇA PRETA

		VEÍCULO: <i>Camionete</i> ANO: <i>2015</i> MODELO: <i>AMOROK CD</i>	PLACA: <i>PJ-1074</i> DATA: <i>29/03/2018</i> MOTORISTA: <i>George Prany</i>
CICLO	VALOR LIDO	OBSERVAÇÕES	
04° CICLO	<i>W1 - 20%</i>	-	
05° CICLO	<i>W1 - 20%</i>	-	
06° CICLO	<i>W1 - 20%</i>	-	
07° CICLO	<i>W1 - 20%</i>	-	
08° CICLO	<i>W1 - 20%</i>	-	
09° CICLO	<i>W1 - 20%</i>	-	
10° CICLO	<i>W1 - 20%</i>	-	
RESULTADO:			


RESULTADO FINAL DO ENSAIO		
VALOR DE ACORDO COM A LEI ?	(<input checked="" type="checkbox"/>) SIM	(<input type="checkbox"/>) NÃO
PROVIDÊNCIAS:		
REALIZADO POR: <i>George Prany</i>	ASSINATURA: <i>George Prany de Prany</i>	DATA: <i>29/03/2018</i>


MONITORAMENTO DE FUMAÇA PRETA

		VEÍCULO: CAMINHONETE ANO: 2014 MODELO: AMA 20K CD.	PLACA: PIC 9083 DATA: 29/03/2018 MOTORISTA: GETÚLIO ALÍPIO
CICLO	VALOR LIDO	OBSERVAÇÕES	
04° CICLO	N=1-20%	-	
05° CICLO	N=1-20%	-	
06° CICLO	N=1-20%	-	
07° CICLO	N=1-20%	-	
08° CICLO	N=1-20%	-	
09° CICLO	N=1-20%	-	
10° CICLO	N=1-20%	-	
RESULTADO:	N=1-20%	-	


RESULTADO FINAL DO ENSAIO		
VALOR DE ACORDO COM A LEI ? (X) SIM () NÃO		
PROVIDÊNCIAS:		
- -		
REALIZADO POR: GETÚLIO ALÍPIO	ASSINATURA: 	DATA: 29/03/2018

MONITORAMENTO DE FUMAÇA PRETA

		VEÍCULO: CAMIONETE ANO: 2017 MODELO: S70	PLACA: P206526 DATA: 29/03/2018 MOTORISTA: BLAUJO FABRI
CICLO	VALOR LIDO	OBSERVAÇÕES	
04° CICLO	Nº 1 - 20%		
05° CICLO	Nº 1 - 20%		
06° CICLO	Nº 1 - 20%		
07° CICLO	Nº 1 - 20%		
08° CICLO	Nº 1 - 20%		
09° CICLO	Nº 1 - 20%		
10° CICLO	Nº 1 - 20%		
RESULTADO:			

RESULTADO FINAL DO ENSAIO		
VALOR DE ACORDO COM A LEI ? (X) SIM () NÃO		
PROVIDÊNCIAS:		
REALIZADO POR: BLAUJO FABRI	ASSINATURA: 	DATA: 29/03/2018

MONITORAMENTO DE FUMAÇA PRETA

		VEÍCULO: <i>Comunhão</i> ANO: <i>2017</i> MODELO: <i>510</i>	PLACA: <i>P 22 0541</i> DATA: <i>28/03/18</i> MOTORISTA: <i>Murilo</i>
CICLO	VALOR LIDO	OBSERVAÇÕES	
04º CICLO	<i>Nº 1 20%</i>	-	
05º CICLO	<i>Nº 1 20%</i>	-	
06º CICLO	<i>Nº 1 20%</i>	-	
07º CICLO	<i>Nº 1 20%</i>	-	
08º CICLO	<i>Nº 1 20%</i>	-	
09º CICLO	<i>Nº 1 20%</i>	-	
10º CICLO	<i>Nº 1 20%</i>	-	
RESULTADO:	<i>Nº 1 20%</i>	-	

RESULTADO FINAL DO ENSAIO		
VALOR DE ACORDO COM A LEI ?	<input checked="" type="checkbox"/> SIM	<input type="checkbox"/> NÃO
PROVIDÊNCIAS:		
REALIZADO POR:	ASSINATURA:	DATA:
<i>Murilo Murilo</i>	<i>[Assinatura]</i>	<i>28/03/18</i>

PROGRAMA DE GESTÃO DO PATRIMÔNIO ARQUEOLÓGICO - Complexo Eólico Umburanas - Municípios de Santo
Sé e Umburanas, Estado da Bahia.

Monitoramento Arqueológico - **CONTROLE DIÁRIO**

Unidade de Monitoramento : **ACESSO**

Data: 01-03-2018

DESCRIÇÃO DAS ATIVIDADES DESENVOLVIDAS: **Monotiramento supressão mecanizada - ACESSO 11**

EVIDÊNCIAS IDENTIFICADAS

Sítio Arqueológico sim: não: x

Coordenadas:

Ocorrência isolada sim: não: x

Coordenadas:

CONTROLE DE IMAGENS

OBSERVAÇÕES:

REGISTRO FOTOGRÁFICO



Legendas: Foto 1 e 2 - Monitoramento supressão mecanizada - ACESSO 11

Coordenadas de referência: Foto 1 - 24 L 217929 8816413/ Foto 2 - 24 L 217930 8816412

PROGRAMA DE GESTÃO DO PATRIMÔNIO ARQUEOLÓGICO - Complexo Eólico Umburanas - Municípios de Santo
Sé e Umburanas, Estado da Bahia.
Monitoramento Arqueológico - **CONTROLE DIÁRIO**

Unidade de Monitoramento : **BOTA FORA 7**

Data: 01-03-2018

DESCRIÇÃO DAS ATIVIDADES DESENVOLVIDAS: Monitoramento de supressão mecanizada no Bota Fora 7

EVIDÊNCIAS IDENTIFICADAS

Sítio Arqueológico sim: não: x

Coordenadas:

Ocorrência isolada sim: não: x

Coordenadas:

CONTROLE DE IMAGENS

OBSERVAÇÕES:

REGISTRO FOTOGRÁFICO



Legendas: Foto 1 - Monitoramento de supressão mecanizada no Bota Fora 7 ; Foto 02 - Monitoramento de supressão mecanizada no Bota Fora 7

Coordenadas de referência: Foto 1 - 24 L 222499 8823220/ Foto 2 - 24 L 222200 8823072

PROGRAMA DE GESTÃO DO PATRIMÔNIO ARQUEOLÓGICO - Complexo Eólico Umbranas - Municípios de Santo
Sé e Umbranas, Estado da Bahia.

Monitoramento Arqueológico - **CONTROLE DIÁRIO**

Unidade de Monitoramento : **UMB_16**

Data: 01-03-2018

DESCRIÇÃO DAS ATIVIDADES DESENVOLVIDAS: Monitoramento supressão mecanizada - UMB_16

EVIDÊNCIAS IDENTIFICADAS

Sítio Arqueológico sim: não: x

Coordenadas:

Ocorrência isolada sim: não: x

Coordenadas:

CONTROLE DE IMAGENS

OBSERVAÇÕES:

REGISTRO FOTOGRÁFICO



Legendas: Foto 1 e 2 - Monitoramento supressão mecanizada - UMB_16

Coordenadas de referência: Foto 1 - 24 L 218973 8816720/ Foto 2 - 24 L 218883 8816172

PROGRAMA DE GESTÃO DO PATRIMÔNIO ARQUEOLÓGICO - Complexo Eólico Umburanas - Municípios de Santo
Sé e Umburanas, Estado da Bahia.

Monitoramento Arqueológico - **CONTROLE DIÁRIO**

Unidade de Monitoramento : **BOTA FORA 5**

Data: 02-03-2018

DESCRIÇÃO DAS ATIVIDADES DESENVOLVIDAS: Monitoramento de supressão mecanizada no Bota Fora 5

EVIDÊNCIAS IDENTIFICADAS

Sítio Arqueológico sim: não: x

Coordenadas:

Ocorrência isolada sim: não: x

Coordenadas:

CONTROLE DE IMAGENS

OBSERVAÇÕES:

REGISTRO FOTOGRÁFICO



Legendas: Foto 1 - Monitoramento de supressão mecanizada no Bota Fora 5 ; Foto 02 - Monitoramento de supressão mecanizada no Bota Fora 5

Coordenadas de referência: Foto 1 - 24 L 224462 8821717/ Foto 2 - 24 L 224451 8821719

PROGRAMA DE GESTÃO DO PATRIMÔNIO ARQUEOLÓGICO - Complexo Eólico Umbranas - Municípios de Santo Sé e Umbranas, Estado da Bahia.

Monitoramento Arqueológico - **CONTROLE DIÁRIO**

Unidade de Monitoramento : **ACESSO**

Data: 02-03-2018

DESCRIÇÃO DAS ATIVIDADES DESENVOLVIDAS: Monitoramento de supressão mecanizada

EVIDÊNCIAS IDENTIFICADAS

Sítio Arqueológico sim: não: x

Coordenadas:

Ocorrência isolada sim: não: x

Coordenadas:

CONTROLE DE IMAGENS

OBSERVAÇÕES:

REGISTRO FOTOGRÁFICO



Legendas: Foto 1 - Monitoramento de supressão mecanizada do Acesso 3 ; Foto 02 - Monitoramento de supressão mecanizada do Acesso 3

Coordenadas de referência: Foto 1 - 24 L 225084 8819746/ Foto 2 - 24 L 224845 8819840

PROGRAMA DE GESTÃO DO PATRIMÔNIO ARQUEOLÓGICO - Complexo Eólico Umbranas - Municípios de Santo
Sé e Umbranas, Estado da Bahia.
Monitoramento Arqueológico - **CONTROLE DIÁRIO**

Unidade de Monitoramento : **UM UMB_16**

Data: 02-03-2018

DESCRIÇÃO DAS ATIVIDADES DESENVOLVIDAS: Monitoramento supressão manual e semi mecanizada na UM
UMB_16

EVIDÊNCIAS IDENTIFICADAS

Sítio Arqueológico sim: não: x

Coordenadas:

Ocorrência isolada sim: não: x

Coordenadas:

CONTROLE DE IMAGENS

OBSERVAÇÕES:

REGISTRO FOTOGRÁFICO



Legendas: Foto 1 - Monitoramento de supressão manual; Foto 02 - Monitoramento supressão semi mecanizada

Coordenadas de referência: Foto 1 - 24 L 217861 8816458 / Foto 2 - 24 L 218055 8816358

PROGRAMA DE GESTÃO DO PATRIMÔNIO ARQUEOLÓGICO - Complexo Eólico Umbranas - Municípios de Santo
Sé e Umbranas, Estado da Bahia.

Monitoramento Arqueológico - **CONTROLE DIÁRIO**

Unidade de Monitoramento : **BOTA FORA 18**

Data: 02-03-2018

DESCRIÇÃO DAS ATIVIDADES DESENVOLVIDAS: Supressão vegetal manual e semi mecanizada - BOTA FORA 18

EVIDÊNCIAS IDENTIFICADAS

Sítio Arqueológico sim: não: x

Coordenadas:

Ocorrência isolada sim: não: x

Coordenadas:

CONTROLE DE IMAGENS

OBSERVAÇÕES:

REGISTRO FOTOGRÁFICO



Legendas: Foto 1 e 2 - Supressão vegetal manual e semi mecanizada - BOTA FORA 18

Coordenadas de referência: Foto 1 - 24 L 218136 8816342/ Foto 2 - 24 L 2180788816384

PROGRAMA DE GESTÃO DO PATRIMÔNIO ARQUEOLÓGICO - Complexo Eólico Umburanas - Municípios de Sento
Sé e Umburanas, Estado da Bahia.
Monitoramento Arqueológico - **CONTROLE DIÁRIO**

Unidade de Monitoramento : **BOTA FORA 7**

Data: 03-03-2018

DESCRIÇÃO DAS ATIVIDADES DESENVOLVIDAS: Monitoramento de supressão mecanizada no Bota Fora 7

EVIDÊNCIAS IDENTIFICADAS

Sítio Arqueológico sim: não: x

Coordenadas:

Ocorrência isolada sim: não: x

Coordenadas:

CONTROLE DE IMAGENS

OBSERVAÇÕES:

REGISTRO FOTOGRÁFICO



Legendas: Foto 1 - Monitoramento de supressão mecanizada no Bota Fora 7 ; Foto 02 - Monitoramento de supressão mecanizada no Bota Fora 7

Coordenadas de referência: Foto 1 - 24 L 222111 8823998/ Foto 2 - 24 L 222163 8823027

PROGRAMA DE GESTÃO DO PATRIMÔNIO ARQUEOLÓGICO - Complexo Eólico Umburanas - Municípios de Santo
Sé e Umburanas, Estado da Bahia.

Monitoramento Arqueológico - **CONTROLE DIÁRIO**

Unidade de Monitoramento : **UMB_10**

Data: 03-03-2018

DESCRIÇÃO DAS ATIVIDADES DESENVOLVIDAS: Supressão mecânica - UMB_10_03

EVIDÊNCIAS IDENTIFICADAS

Sítio Arqueológico sim: não: x

Coordenadas:

Ocorrência isolada sim: não: x

Coordenadas:

CONTROLE DE IMAGENS

OBSERVAÇÕES:

REGISTRO FOTOGRÁFICO



Legendas: Foto 1 e 2 - Supressão mecanizada - UMB_10 aero 03

Coordenadas de referência: Foto 1 - 24 L 216081 8820776/ Foto 2 - 24 L 216079 8820780

PROGRAMA DE GESTÃO DO PATRIMÔNIO ARQUEOLÓGICO - Complexo Eólico Umburanas - Municípios de Santo
Sé e Umburanas, Estado da Bahia.

Monitoramento Arqueológico - **CONTROLE DIÁRIO**

Unidade de Monitoramento : **ACESSO**

Data: 03-03-2018

DESCRIÇÃO DAS ATIVIDADES DESENVOLVIDAS: Monitoramento de supressão mecanizada no Acesso 6

EVIDÊNCIAS IDENTIFICADAS

Sítio Arqueológico sim: não: x

Coordenadas:

Ocorrência isolada sim: não: x

Coordenadas:

CONTROLE DE IMAGENS

OBSERVAÇÕES:

REGISTRO FOTOGRÁFICO



Legendas: Foto 1 - Monitoramento de supressão mecanizada do Acesso 6 ; Foto 02 - Monitoramento de supressão mecanizada do Acesso 6

Coordenadas de referência: Foto 1 - 24 L 221828 8822836/ Foto 2 -24 L 222016 8822949

PROGRAMA DE GESTÃO DO PATRIMÔNIO ARQUEOLÓGICO - Complexo Eólico Umbranas - Municípios de Santo
Sé e Umbranas, Estado da Bahia.

Monitoramento Arqueológico - **CONTROLE DIÁRIO**

Unidade de Monitoramento : **BOTA FORA 18**

Data: 05-03-2018

DESCRIÇÃO DAS ATIVIDADES DESENVOLVIDAS: **Supressão mecanizada - BOTA FORA 18**

EVIDÊNCIAS IDENTIFICADAS

Sítio Arqueológico sim: não: x

Coordenadas:

Ocorrência isolada sim: não: x

Coordenadas:

CONTROLE DE IMAGENS

OBSERVAÇÕES:

REGISTRO FOTOGRÁFICO



Legendas: Foto 1 e 2 -Supressão mecanizada - BOTA FORA 18

Coordenadas de referência: Foto 1 - 24 L 218135 8816368/ Foto 2 - 24 L 218016 8816417

PROGRAMA DE GESTÃO DO PATRIMÔNIO ARQUEOLÓGICO - Complexo Eólico Umbranas - Municípios de Sento Sé e Umbranas, Estado da Bahia.

Monitoramento Arqueológico - **CONTROLE DIÁRIO**

Unidade de Monitoramento : **UMB_25**

Data: 05-03-2018

DESCRIÇÃO DAS ATIVIDADES DESENVOLVIDAS: Monitoramento de escavação da base UMB 25_6

EVIDÊNCIAS IDENTIFICADAS

Sítio Arqueológico sim: não: x

Coordenadas:

Ocorrência isolada sim: não: x

Coordenadas:

CONTROLE DE IMAGENS

OBSERVAÇÕES:

REGISTRO FOTOGRÁFICO



Legendas: Foto 1 e 2 - Monitoramento de escavação da base UMB 25_6

Coordenadas de referência: Foto 1 - 24 L 222679 8820551/ Foto 2 - 24 L 222677 8820554

PROGRAMA DE GESTÃO DO PATRIMÔNIO ARQUEOLÓGICO - Complexo Eólico Umburanas - Municípios de Santo
Sé e Umburanas, Estado da Bahia.
Monitoramento Arqueológico - **CONTROLE DIÁRIO**

Unidade de Monitoramento : **ACESSO**

Data: 05-03-2018

DESCRIÇÃO DAS ATIVIDADES DESENVOLVIDAS: Monitoramento de supressão mecanizada no Acesso 6

EVIDÊNCIAS IDENTIFICADAS

Sítio Arqueológico sim: não: x

Coordenadas:

Ocorrência isolada sim: não: x

Coordenadas:

CONTROLE DE IMAGENS

OBSERVAÇÕES:

REGISTRO FOTOGRÁFICO



Legendas: Foto 1 - Monitoramento de supressão mecanizada do Acesso 6 ; Foto 02 - Monitoramento de supressão mecanizada do Acesso 6

Coordenadas de referência: Foto 1 - 24 L 221740 8822757/ Foto 2 -24 L 221588 8822537

PROGRAMA DE GESTÃO DO PATRIMÔNIO ARQUEOLÓGICO - Complexo Eólico Umbranas - Municípios de Sento
Sé e Umbranas, Estado da Bahia.

Monitoramento Arqueológico - **CONTROLE DIÁRIO**

Unidade de Monitoramento : **ACESSO**

Data: 05-03-2018

DESCRIÇÃO DAS ATIVIDADES DESENVOLVIDAS: Monitoramento supressão manual e semi mecanizada - **ACESSO 06**

EVIDÊNCIAS IDENTIFICADAS

Sítio Arqueológico sim: não: x

Coordenadas:

Ocorrência isolada sim: não: x

Coordenadas:

CONTROLE DE IMAGENS

OBSERVAÇÕES:

REGISTRO FOTOGRÁFICO



Legendas: Foto 1 e 2 - Monitoramento supressão manual e semi mecanizada - **ACESSO 06**

Coordenadas de referência: Foto 1 - 24 L 218868 8816011/ Foto 2 - 24 L 218856 8815982

PROGRAMA DE GESTÃO DO PATRIMÔNIO ARQUEOLÓGICO - Complexo Eólico Umbranas - Municípios de Santo
Sé e Umbranas, Estado da Bahia.

Monitoramento Arqueológico - **CONTROLE DIÁRIO**

Unidade de Monitoramento : **UMB_01**

Data: 06-03-2018

DESCRIÇÃO DAS ATIVIDADES DESENVOLVIDAS: Monitoramento de melhoria do acesso 6 (acesso ao parque
UMB_01); Vistoria na sondagem UMB_01_04

EVIDÊNCIAS IDENTIFICADAS

Sítio Arqueológico sim: não: x

Coordenadas:

Ocorrência isolada sim: não: x

Coordenadas:

CONTROLE DE IMAGENS

OBSERVAÇÕES:

REGISTRO FOTOGRÁFICO



Legendas: Foto 1 - Supressão mecanizada; Foto 02 - Vistoria na sondagem UMB_01_04

Coordenadas de referência: Foto 1 - 24 L 224781 8818844/ Foto 2 - 24 L 225020 8819740

PROGRAMA DE GESTÃO DO PATRIMÔNIO ARQUEOLÓGICO - Complexo Eólico Umbranas - Municípios de Santo
Sé e Umbranas, Estado da Bahia.

Monitoramento Arqueológico - **CONTROLE DIÁRIO**

Unidade de Monitoramento : **UMB_16**

Data: 06-03-2018

DESCRIÇÃO DAS ATIVIDADES DESENVOLVIDAS: Monitoramento de supressão mecanizada - UMB_16

EVIDÊNCIAS IDENTIFICADAS

Sítio Arqueológico sim: não: x

Coordenadas:

Ocorrência isolada sim: não: x

Coordenadas:

CONTROLE DE IMAGENS

OBSERVAÇÕES:

REGISTRO FOTOGRÁFICO



Legendas: Foto 1 e 2 - Monitoramento de supressão mecanizada - UMB_16

Coordenadas de referência: Foto 1 - 24 L 218887 8816100/ Foto 2 - 24 L 218851 8815965

PROGRAMA DE GESTÃO DO PATRIMÔNIO ARQUEOLÓGICO - Complexo Eólico Umburanas - Municípios de Santo
Sé e Umburanas, Estado da Bahia.

Monitoramento Arqueológico - **CONTROLE DIÁRIO**

Unidade de Monitoramento : **ACESSO**

Data: 06-03-2018

DESCRIÇÃO DAS ATIVIDADES DESENVOLVIDAS: Monitoramento de supressão mecanizada no Acesso 6

EVIDÊNCIAS IDENTIFICADAS

Sítio Arqueológico sim: não: x

Coordenadas:

Ocorrência isolada sim: não: x

Coordenadas:

CONTROLE DE IMAGENS

OBSERVAÇÕES:

REGISTRO FOTOGRÁFICO



Legendas: Foto 1 - Monitoramento de supressão mecanizada do Acesso 6 ; Foto 02 - Monitoramento de supressão mecanizada do Acesso 6

Coordenadas de referência: Foto 1 - 24 L 221407 8822264/ Foto 2 -24 L 221257 8822033

PROGRAMA DE GESTÃO DO PATRIMÔNIO ARQUEOLÓGICO - Complexo Eólico Umbranas - Municípios de Santo
Sé e Umbranas, Estado da Bahia.

Monitoramento Arqueológico - **CONTROLE DIÁRIO**

Unidade de Monitoramento : **UMB_16**

Data: 07-03-2018

DESCRIÇÃO DAS ATIVIDADES DESENVOLVIDAS: Monitoramento supressão mecanizada - UMB_16

EVIDÊNCIAS IDENTIFICADAS

Sítio Arqueológico sim: não: x

Coordenadas:

Ocorrência isolada sim: não: x

Coordenadas:

CONTROLE DE IMAGENS

OBSERVAÇÕES:

REGISTRO FOTOGRÁFICO



Legendas: Foto 1 e 2 - Monitoramento supressão mecanizada - UMB_16

Coordenadas de referência: Foto 1 - 24 L 218862 8815765/ Foto 2 - 24 L 218851 8815965

PROGRAMA DE GESTÃO DO PATRIMÔNIO ARQUEOLÓGICO - Complexo Eólico Umbranas - Municípios de Santo
Sé e Umbranas, Estado da Bahia.

Monitoramento Arqueológico - **CONTROLE DIÁRIO**

Unidade de Monitoramento : **UMB_10**

Data: 07-03-2018

DESCRIÇÃO DAS ATIVIDADES DESENVOLVIDAS: Monitoramento supressão mecanizada - UMB_10

EVIDÊNCIAS IDENTIFICADAS

Sítio Arqueológico sim: não: x

Coordenadas:

Ocorrência isolada sim: não: x

Coordenadas:

CONTROLE DE IMAGENS

OBSERVAÇÕES:

REGISTRO FOTOGRÁFICO



Legendas: Foto 1 e 2 - Monitoramento de supressão mecanizada - UMB_10

Coordenadas de referência: Foto 1 - 24 L 216062 8820806/ Foto 2 - 24 L 216064 8820802

PROGRAMA DE GESTÃO DO PATRIMÔNIO ARQUEOLÓGICO - Complexo Eólico Umbranas - Municípios de Santo
Sé e Umbranas, Estado da Bahia.

Monitoramento Arqueológico - **CONTROLE DIÁRIO**

Unidade de Monitoramento : **UM UMB_01**

Data: 07-03-2018

DESCRIÇÃO DAS ATIVIDADES DESENVOLVIDAS: Monitoramento de sondagem das bases dos aerogeradores
UMB_01_01, UMB_01_03, UMB_01_04, UMB_01_05 e abertura da via do UMB_01_06.

EVIDÊNCIAS IDENTIFICADAS

Sítio Arqueológico sim: não: x

Coordenadas:

Ocorrência isolada sim: não: x

Coordenadas:

CONTROLE DE IMAGENS

OBSERVAÇÕES:

REGISTRO FOTOGRÁFICO



Legendas: Foto 1 - Monitoramento de sondagem da base do aerogerador UMB_01_03; Foto 02 - Monitoramento de sondagem da base
do aerogerador UMB_01_05

Coordenadas de referência: Foto 1 - 24 L 224598 8818648 / Foto 2 - 24 L 224965 8818946

PROGRAMA DE GESTÃO DO PATRIMÔNIO ARQUEOLÓGICO - Complexo Eólico Umbranas - Municípios de Santo
Sé e Umbranas, Estado da Bahia.

Monitoramento Arqueológico - **CONTROLE DIÁRIO**

Unidade de Monitoramento : **UMB_03**

Data: 07-03-2018

DESCRIÇÃO DAS ATIVIDADES DESENVOLVIDAS: Monitoramento de supressão semi mecanizada e mecanizada
no UMB_03

EVIDÊNCIAS IDENTIFICADAS

Sítio Arqueológico sim: não: x

Coordenadas:

Ocorrência isolada sim: não: x

Coordenadas:

CONTROLE DE IMAGENS

OBSERVAÇÕES:

REGISTRO FOTOGRÁFICO



Legendas: Foto 1 - Monitoramento de supressão mecanizada; Foto 2 - Monitoramento de supressão semi mecanizada.

Coordenadas de referência: Foto 1 - 24 L 226175 8823677/ Foto 2 - 24 L 226148 8823643

PROGRAMA DE GESTÃO DO PATRIMÔNIO ARQUEOLÓGICO - Complexo Eólico Umburanas - Municípios de Santo
Sé e Umburanas, Estado da Bahia.

Monitoramento Arqueológico - **CONTROLE DIÁRIO**

Unidade de Monitoramento : **ACESSO**

Data: 07-03-2018

DESCRIÇÃO DAS ATIVIDADES DESENVOLVIDAS: Monitoramento de supressão mecanizada no Acesso 6

EVIDÊNCIAS IDENTIFICADAS

Sítio Arqueológico sim: não: x

Coordenadas:

Ocorrência isolada sim: não: x

Coordenadas:

CONTROLE DE IMAGENS

OBSERVAÇÕES:

REGISTRO FOTOGRÁFICO



Legendas: Foto 1 - Monitoramento de supressão mecanizada do Acesso 6 ; Foto 02 - Monitoramento de supressão mecanizada do Acesso 6

Coordenadas de referência: Foto 1 - 24 L 221246 8822014/ Foto 2 -24 L 221139 8821850

PROGRAMA DE GESTÃO DO PATRIMÔNIO ARQUEOLÓGICO - Complexo Eólico Umbranas - Municípios de Santo
Sé e Umbranas, Estado da Bahia.

Monitoramento Arqueológico - **CONTROLE DIÁRIO**

Unidade de Monitoramento : **UMB_03**

Data: 12-03-2018

DESCRIÇÃO DAS ATIVIDADES DESENVOLVIDAS: **Monotiramento supressão mecanizada - UMB_03**

EVIDÊNCIAS IDENTIFICADAS

Sítio Arqueológico sim: não: x

Coordenadas:

Ocorrência isolada sim: não: x

Coordenadas:

CONTROLE DE IMAGENS

OBSERVAÇÕES:

REGISTRO FOTOGRÁFICO



Legendas: Foto 1 e 2 - Monitoramento supressão mecanizada - UMB_03

Coordenadas de referência: Foto 1 - 24 L 225756 8823152/ Foto 2 - 24 L 225751 8823184

PROGRAMA DE GESTÃO DO PATRIMÔNIO ARQUEOLÓGICO - Complexo Eólico Umburanas - Municípios de Santo
Sé e Umburanas, Estado da Bahia.

Monitoramento Arqueológico - **CONTROLE DIÁRIO**

Unidade de Monitoramento : **ACESSO**

Data: 12-03-2018

DESCRIÇÃO DAS ATIVIDADES DESENVOLVIDAS: Monitoramento de supressão mecanizada no Acesso 6

EVIDÊNCIAS IDENTIFICADAS

Sítio Arqueológico sim: não: x

Coordenadas:

Ocorrência isolada sim: não: x

Coordenadas:

CONTROLE DE IMAGENS

OBSERVAÇÕES:

REGISTRO FOTOGRÁFICO



Legendas: Foto 1 - Monitoramento de supressão mecanizada do Acesso 6 ; Foto 02 - Monitoramento de supressão mecanizada do Acesso 6

Coordenadas de referência: Foto 1 - 24 L 221113 8821813/ Foto 2 -24 L 220912 8821888

PROGRAMA DE GESTÃO DO PATRIMÔNIO ARQUEOLÓGICO - Complexo Eólico Umbranas - Municípios de Santo
Sé e Umbranas, Estado da Bahia.

Monitoramento Arqueológico - **CONTROLE DIÁRIO**

Unidade de Monitoramento : **UM UMB_01**

Data: 12-03-2018

DESCRIÇÃO DAS ATIVIDADES DESENVOLVIDAS: Monitoramento de sondagem das bases dos aerogeradores
UMB_01_07, UMB_01_08 e abertura da via do UMB_01_09.

EVIDÊNCIAS IDENTIFICADAS

Sítio Arqueológico sim: não: x

Coordenadas:

Ocorrência isolada sim: não: x

Coordenadas:

CONTROLE DE IMAGENS

OBSERVAÇÕES:

REGISTRO FOTOGRÁFICO



Legendas: Foto 1 - Monitoramento de sondagem da base do aerogerador UMB_01_07; Foto 02 - Monitoramento de supressão
mecanizada da área do aerogerador UMB_01_09

Coordenadas de referência: Foto 1 - 24 L 225327 8819229 / Foto 2 - 24 L 224281 8820110

PROGRAMA DE GESTÃO DO PATRIMÔNIO ARQUEOLÓGICO - Complexo Eólico Umbranas - Municípios de Santo
Sé e Umbranas, Estado da Bahia.

Monitoramento Arqueológico - **CONTROLE DIÁRIO**

Unidade de Monitoramento : **UM UMB_02**

Data: 12-03-2018

DESCRIÇÃO DAS ATIVIDADES DESENVOLVIDAS: Monitoramento de sondagem da base do aerogerador
UMB_02_01.

EVIDÊNCIAS IDENTIFICADAS

Sítio Arqueológico sim: não: x

Coordenadas:

Ocorrência isolada sim: não: x

Coordenadas:

CONTROLE DE IMAGENS

OBSERVAÇÕES:

REGISTRO FOTOGRÁFICO



Legendas: Foto 1 - Monitoramento de sondagem da base do aerogerador UMB_02_01; Foto 02 - Monitoramento de sondagem da base
do aerogerador UMB_02_01

Coordenadas de referência: Foto 1 - 24 L 225453 8819400 / Foto 2 - 24 L 225458 8819405

PROGRAMA DE GESTÃO DO PATRIMÔNIO ARQUEOLÓGICO - Complexo Eólico Umbranas - Municípios de Sento Sé e Umbranas, Estado da Bahia.

Monitoramento Arqueológico - **CONTROLE DIÁRIO**

Unidade de Monitoramento : **UMB_10**

Data: 12-03-2018

DESCRIÇÃO DAS ATIVIDADES DESENVOLVIDAS: Monitoramento supressão mecanizada - UMB_10

EVIDÊNCIAS IDENTIFICADAS

Sítio Arqueológico sim: não: x

Coordenadas:

Ocorrência isolada sim: não: x

Coordenadas:

CONTROLE DE IMAGENS

OBSERVAÇÕES:

REGISTRO FOTOGRÁFICO



Legendas: Foto 1 e 2 - Monitoramento supressão mecanizada - UMB_10

Coordenadas de referência: Foto 1 -24 L 216052 8820761/ Foto 2 - 24 L 216025 8820768

PROGRAMA DE GESTÃO DO PATRIMÔNIO ARQUEOLÓGICO - Complexo Eólico Umburanas - Municípios de Santo
Sé e Umburanas, Estado da Bahia.
Monitoramento Arqueológico - **CONTROLE DIÁRIO**

Unidade de Monitoramento : UMB_16

Data: 12-03-2018

DESCRIÇÃO DAS ATIVIDADES DESENVOLVIDAS: Monitoramento supressão mecanizada - UMB_16

EVIDÊNCIAS IDENTIFICADAS

Sítio Arqueológico sim: não: x

Coordenadas:

Ocorrência isolada sim: não: x

Coordenadas:

CONTROLE DE IMAGENS

OBSERVAÇÕES:

REGISTRO FOTOGRÁFICO



Legendas: Foto 1 e 2 - Monitoramento supressão mecanizada - UMB_16

Coordenadas de referência: Foto 1 - 24 L 218518 8815578/ Foto 2 - 24 L 218498 8815560

PROGRAMA DE GESTÃO DO PATRIMÔNIO ARQUEOLÓGICO - Complexo Eólico Umbranas - Municípios de Santo
Sé e Umbranas, Estado da Bahia.

Monitoramento Arqueológico - **CONTROLE DIÁRIO**

Unidade de Monitoramento : **UMB_03**

Data: 13-03-2018

DESCRIÇÃO DAS ATIVIDADES DESENVOLVIDAS: Monitoramento de supressão mecanizada e semi mecanizada na UMB_03

EVIDÊNCIAS IDENTIFICADAS

Sítio Arqueológico sim: não: x

Coordenadas:

Ocorrência isolada sim: não: x

Coordenadas:

CONTROLE DE IMAGENS

OBSERVAÇÕES:

REGISTRO FOTOGRÁFICO



Legendas: Foto 1- Monitoramento de supressão semi mecanizada; Foto 2 - de supressão mecanizada

Coordenadas de referência: Foto 1 - 24 L 225686 8822666/ Foto 2 - 24 L 225791 8822877

PROGRAMA DE GESTÃO DO PATRIMÔNIO ARQUEOLÓGICO - Complexo Eólico Umbranas - Municípios de Sento Sé e Umbranas, Estado da Bahia.

Monitoramento Arqueológico - **CONTROLE DIÁRIO**

Unidade de Monitoramento : **UMB_10**

Data: 13-03-2018

DESCRIÇÃO DAS ATIVIDADES DESENVOLVIDAS: Monitoramento supressão mecanizada - UMB_10_03

EVIDÊNCIAS IDENTIFICADAS

Sítio Arqueológico sim: não: x

Coordenadas:

Ocorrência isolada sim: não: x

Coordenadas:

CONTROLE DE IMAGENS

OBSERVAÇÕES:

REGISTRO FOTOGRÁFICO



Legendas: Foto 1 e 2 - Monitoramento supressão mecanizada - UMB_10_03

Coordenadas de referência: Foto 1 -24 L 215966 8820789/ Foto 2 - 24 L 215951 8820795

PROGRAMA DE GESTÃO DO PATRIMÔNIO ARQUEOLÓGICO - Complexo Eólico Umburanas - Municípios de Santo
Sé e Umburanas, Estado da Bahia.

Monitoramento Arqueológico - **CONTROLE DIÁRIO**

Unidade de Monitoramento : **UM UMB_01**

Data: 13-03-2018

DESCRIÇÃO DAS ATIVIDADES DESENVOLVIDAS: Monitoramento de sondagem das bases dos aerogeradores
UMB_01_09, UMB_01_10 e abertura da via.

EVIDÊNCIAS IDENTIFICADAS

Sítio Arqueológico sim: não: x

Coordenadas:

Ocorrência isolada sim: não: x

Coordenadas:

CONTROLE DE IMAGENS

OBSERVAÇÕES:

REGISTRO FOTOGRÁFICO



Legendas: Foto 1 - Monitoramento de sondagem da base do aerogerador UMB_01_09; Foto 02 - Monitoramento supressão mecânica da
área do aerogerador UMB_01_10

Coordenadas de referência: Foto 1 - 24 L 224382 8820311 / Foto 2 - 24 L 224478 8820481

PROGRAMA DE GESTÃO DO PATRIMÔNIO ARQUEOLÓGICO - Complexo Eólico Umburanas - Municípios de Sento Sé e Umburanas, Estado da Bahia.

Monitoramento Arqueológico - **CONTROLE DIÁRIO**

Unidade de Monitoramento : **ACESSO**

Data: 13-03-2018

DESCRIÇÃO DAS ATIVIDADES DESENVOLVIDAS: Monitoramento de supressão mecanizada no Acesso 6

EVIDÊNCIAS IDENTIFICADAS

Sítio Arqueológico sim: não: x

Coordenadas:

Ocorrência isolada sim: não: x

Coordenadas:

CONTROLE DE IMAGENS

OBSERVAÇÕES:

REGISTRO FOTOGRÁFICO



Legendas: Foto 1 - Monitoramento de supressão mecanizada do Acesso 6 ; Foto 02 - Monitoramento de supressão mecanizada do Acesso 6

Coordenadas de referência: Foto 1 - 24 L 220899 8821903/ Foto 2 -24 L 220833 8822086

PROGRAMA DE GESTÃO DO PATRIMÔNIO ARQUEOLÓGICO - Complexo Eólico Umburanas - Municípios de Santo
Sé e Umburanas, Estado da Bahia.
Monitoramento Arqueológico - **CONTROLE DIÁRIO**

Unidade de Monitoramento : **ACESSO**

Data: 14-03-2018

DESCRIÇÃO DAS ATIVIDADES DESENVOLVIDAS: Monitoramento de supressão mecanizada no Acesso 6

EVIDÊNCIAS IDENTIFICADAS

Sítio Arqueológico sim: não: x

Coordenadas:

Ocorrência isolada sim: não: x

Coordenadas:

CONTROLE DE IMAGENS

OBSERVAÇÕES:

REGISTRO FOTOGRÁFICO



Legendas: Foto 1 - Monitoramento de supressão mecanizada do Acesso 6 ; Foto 02 - Monitoramento de supressão mecanizada do Acesso 6

Coordenadas de referência: Foto 1 - 24 L 220831 8822126/ Foto 2 -24 L 220756 8822378

PROGRAMA DE GESTÃO DO PATRIMÔNIO ARQUEOLÓGICO - Complexo Eólico Umburanas - Municípios de Santo
Sé e Umburanas, Estado da Bahia.

Monitoramento Arqueológico - **CONTROLE DIÁRIO**

Unidade de Monitoramento : **UMB_16**

Data: 14-03-2018

DESCRIÇÃO DAS ATIVIDADES DESENVOLVIDAS: Monitoramento supressão mecanizada - UMB_16_01

EVIDÊNCIAS IDENTIFICADAS

Sítio Arqueológico sim: não: x

Coordenadas:

Ocorrência isolada sim: não: x

Coordenadas:

CONTROLE DE IMAGENS

OBSERVAÇÕES:

REGISTRO FOTOGRÁFICO



Legendas: Foto 1 e 2 - Monitoramento supressão mecanizada - UMB_16_01

Coordenadas de referência: Foto 1 - 24 L 218986 8816681/ Foto 2 - 24 L 218965 8816668

PROGRAMA DE GESTÃO DO PATRIMÔNIO ARQUEOLÓGICO - Complexo Eólico Umuranas - Municípios de Sento Sé e Umuranas, Estado da Bahia.

Monitoramento Arqueológico - **CONTROLE DIÁRIO**

Unidade de Monitoramento : **UM UMB_03**

Data: 14-03-2018

DESCRIÇÃO DAS ATIVIDADES DESENVOLVIDAS: Monitoramento de supressão mecanizada na UM UMB_03

EVIDÊNCIAS IDENTIFICADAS

Sítio Arqueológico sim: não: x

Coordenadas:

Ocorrência isolada sim: não: x

Coordenadas:

CONTROLE DE IMAGENS

OBSERVAÇÕES:

REGISTRO FOTOGRÁFICO



Legendas: Foto 1 e 2 - Monitoramento de supressão mecanizada

Coordenadas de referência: Foto 1 - 24 L 225657 8822705 / Foto 2 - 24 L 225646 8822608

PROGRAMA DE GESTÃO DO PATRIMÔNIO ARQUEOLÓGICO - Complexo Eólico Umburanas - Municípios de Santo
Sé e Umburanas, Estado da Bahia.

Monitoramento Arqueológico - **CONTROLE DIÁRIO**

Unidade de Monitoramento : **UM UMB_03**

Data: 14-03-2018

DESCRIÇÃO DAS ATIVIDADES DESENVOLVIDAS: Monitoramento de supressão mecanizada para sondagem das
bases dos aerogeradores UMB_01_06 e UMB_01_07.

EVIDÊNCIAS IDENTIFICADAS

Sítio Arqueológico sim: não: x

Coordenadas:

Ocorrência isolada sim: não: x

Coordenadas:

CONTROLE DE IMAGENS

OBSERVAÇÕES:

REGISTRO FOTOGRÁFICO



Legendas: Foto 1 - Reconhecimento da área a ser suprimida mecanicamente do aerogerador UMB_03_06; Foto 02 - Monitoramento de
supressão mecânica para sondagem da base do aerogerador UMB_03_07

Coordenadas de referência: Foto 1 - 24 L 226887 8822297 / Foto 2 - 24 L 226818 8822450

PROGRAMA DE GESTÃO DO PATRIMÔNIO ARQUEOLÓGICO - Complexo Eólico Umbranas - Municípios de Sento Sé e Umbranas, Estado da Bahia.

Monitoramento Arqueológico - **CONTROLE DIÁRIO**

Unidade de Monitoramento : **UMB_10**

Data: 14-03-2018

DESCRIÇÃO DAS ATIVIDADES DESENVOLVIDAS: Monitoramento supressão mecanizada - UMB_10 aero 03

EVIDÊNCIAS IDENTIFICADAS

Sítio Arqueológico sim: não: x

Coordenadas:

Ocorrência isolada sim: não: x

Coordenadas:

CONTROLE DE IMAGENS

OBSERVAÇÕES:

REGISTRO FOTOGRÁFICO



Legendas: Foto 1 e 2 - Monitoramento de supressão mecanizada - UMB_10 aero 03

Coordenadas de referência: Foto 1 -24 L 215933 8820816/ Foto 2 - 24 L 215928 8820818

PROGRAMA DE GESTÃO DO PATRIMÔNIO ARQUEOLÓGICO - Complexo Eólico Umbranas - Municípios de Santo
Sé e Umbranas, Estado da Bahia.

Monitoramento Arqueológico - **CONTROLE DIÁRIO**

Unidade de Monitoramento : **UM UMB_03**

Data: 15-03-2018

DESCRIÇÃO DAS ATIVIDADES DESENVOLVIDAS: Monitoramento de sondagem das bases dos aerogeradores
UMB_01_07 e UMB_01_06 e supressão mecanizada da via do UMB_01_08

EVIDÊNCIAS IDENTIFICADAS

Sítio Arqueológico sim: não: x

Coordenadas:

Ocorrência isolada sim: não: x

Coordenadas:

CONTROLE DE IMAGENS

OBSERVAÇÕES:

REGISTRO FOTOGRÁFICO



Legendas: Foto 1 - Monitoramento sondagem da base do aerogerador UMB_03_07; Foto 02 - Monitoramento de supressão mecânica
para sondagem da base do aerogerador UMB_03_08

Coordenadas de referência: Foto 1 - 24 L 226822 8822451 / Foto 2 - 24 L 226784 8822553

PROGRAMA DE GESTÃO DO PATRIMÔNIO ARQUEOLÓGICO - Complexo Eólico Umburanas - Municípios de Santo
Sé e Umburanas, Estado da Bahia.

Monitoramento Arqueológico - **CONTROLE DIÁRIO**

Unidade de Monitoramento : **ACESSO**

Data: 15-03-2018

DESCRIÇÃO DAS ATIVIDADES DESENVOLVIDAS: Monitoramento de supressão mecanizada no Acesso 6

EVIDÊNCIAS IDENTIFICADAS

Sítio Arqueológico sim: não: x

Coordenadas:

Ocorrência isolada sim: não: x

Coordenadas:

CONTROLE DE IMAGENS

OBSERVAÇÕES:

REGISTRO FOTOGRÁFICO



Legendas: Foto 1 - Monitoramento de supressão mecanizada do Acesso 6 ; Foto 02 - Monitoramento de supressão mecanizada do Acesso 6

Coordenadas de referência: Foto 1 - 24 L 220800 8822313/ Foto 2 -24 L 220336 8822900

PROGRAMA DE GESTÃO DO PATRIMÔNIO ARQUEOLÓGICO - Complexo Eólico Umburanas - Municípios de Sento Sé e Umburanas, Estado da Bahia.

Monitoramento Arqueológico - **CONTROLE DIÁRIO**

Unidade de Monitoramento : **UMB_16**

Data: 15-03-2018

DESCRIÇÃO DAS ATIVIDADES DESENVOLVIDAS: Monitoramento supressão manual, semi mecanizada, mecanizada com trator de esteira e escavação - UMB_16

EVIDÊNCIAS IDENTIFICADAS

Sítio Arqueológico sim: não: x

Coordenadas:

Ocorrência isolada sim: não: x

Coordenadas:

CONTROLE DE IMAGENS

OBSERVAÇÕES:

REGISTRO FOTOGRÁFICO



Legendas: Foto 1 e 2 - Monitoramento de supressão mecanizada com trator de esteira e escavação - UMB_16

Coordenadas de referência: Foto 1 - 24 L 218942 8816451/ Foto 2 - 24 L 218878 8816010

PROGRAMA DE GESTÃO DO PATRIMÔNIO ARQUEOLÓGICO - Complexo Eólico Umbranas - Municípios de Sento Sé e Umbranas, Estado da Bahia.

Monitoramento Arqueológico - **CONTROLE DIÁRIO**

Unidade de Monitoramento : **UMB_17**

Data: 15-03-2018

DESCRIÇÃO DAS ATIVIDADES DESENVOLVIDAS: Escavação base - **UMB_17_02**

EVIDÊNCIAS IDENTIFICADAS

Sítio Arqueológico sim: não: x

Coordenadas:

Ocorrência isolada sim: não: x

Coordenadas:

CONTROLE DE IMAGENS

OBSERVAÇÕES:

REGISTRO FOTOGRÁFICO



Legendas: Foto 1 e 2 - Escavação base - **UMB_17_02**

Coordenadas de referência: Foto 1 - 24 L 218990 8818661/ Foto 2 - 24 L 218992 8818659

PROGRAMA DE GESTÃO DO PATRIMÔNIO ARQUEOLÓGICO - Complexo Eólico Umbranas - Municípios de Sento Sé e Umbranas, Estado da Bahia.

Monitoramento Arqueológico - **CONTROLE DIÁRIO**

Unidade de Monitoramento : **UMB_15**

Data: 15-03-2018

DESCRIÇÃO DAS ATIVIDADES DESENVOLVIDAS: Monitoramento de supressão mecânica - UMB_15

EVIDÊNCIAS IDENTIFICADAS

Sítio Arqueológico sim: não: x

Coordenadas:

Ocorrência isolada sim: não: x

Coordenadas:

CONTROLE DE IMAGENS

OBSERVAÇÕES:

REGISTRO FOTOGRÁFICO



Legendas: Foto 1 e 2 - Monitoramento de supressão mecanizada

Coordenadas de referência: Foto 1 - 24 L 225597 8822478/ Foto 2 - 24 L 225612 8822469

PROGRAMA DE GESTÃO DO PATRIMÔNIO ARQUEOLÓGICO - Complexo Eólico Umbranas - Municípios de Santo
Sé e Umbranas, Estado da Bahia.

Monitoramento Arqueológico - **CONTROLE DIÁRIO**

Unidade de Monitoramento : **UMB_15**

Data: 16-03-2018

DESCRIÇÃO DAS ATIVIDADES DESENVOLVIDAS: Monitoramento de supressão semi mecanizada e mecanizada -
UMB_15

EVIDÊNCIAS IDENTIFICADAS

Sítio Arqueológico sim: não: x

Coordenadas:

Ocorrência isolada sim: não: x

Coordenadas:

CONTROLE DE IMAGENS

OBSERVAÇÕES:

REGISTRO FOTOGRÁFICO



Legendas: Foto 01- Supressão semi mecanizada; Foto 02 - Supressão mecanizada

Coordenadas de referência: Foto 1 - 24 L 225499 8822576/ Foto 2 - 24 L 225499 8822576

PROGRAMA DE GESTÃO DO PATRIMÔNIO ARQUEOLÓGICO - Complexo Eólico Umbranas - Municípios de Santo
Sé e Umbranas, Estado da Bahia.

Monitoramento Arqueológico - **CONTROLE DIÁRIO**

Unidade de Monitoramento : **UM UMB_03**

Data: 16-03-2018

DESCRIÇÃO DAS ATIVIDADES DESENVOLVIDAS: Monitoramento de supressão mecanizada da via e base do
UMB_03_08

EVIDÊNCIAS IDENTIFICADAS

Sítio Arqueológico sim: não: x

Coordenadas:

Ocorrência isolada sim: não: x

Coordenadas:

CONTROLE DE IMAGENS

OBSERVAÇÕES:

REGISTRO FOTOGRÁFICO



Legendas: Foto 1 - Monitoramento de supressão mecanizada da via do aerogerador UMB_03_08; Foto 02 - Monitoramento de supressão
mecânica da base do aerogerador UMB_03_08

Coordenadas de referência: Foto 1 - 24 L 226755 8822461 / Foto 2 - 24 L 226788 8822358

PROGRAMA DE GESTÃO DO PATRIMÔNIO ARQUEOLÓGICO - Complexo Eólico Umburanas - Municípios de Santo
Sé e Umburanas, Estado da Bahia.
Monitoramento Arqueológico - **CONTROLE DIÁRIO**

Unidade de Monitoramento : **ACESSO**

Data: 16-03-2018

DESCRIÇÃO DAS ATIVIDADES DESENVOLVIDAS: Monitoramento de supressão mecanizada no Acesso 6

EVIDÊNCIAS IDENTIFICADAS

Sítio Arqueológico sim: não: x

Coordenadas:

Ocorrência isolada sim: não: x

Coordenadas:

CONTROLE DE IMAGENS

OBSERVAÇÕES:

REGISTRO FOTOGRÁFICO



Legendas: Foto 1 - Monitoramento de supressão mecanizada do Acesso 6 ; Foto 02 - Monitoramento de supressão mecanizada do Acesso 6

Coordenadas de referência: Foto 1 - 24 L 220624 8822586/ Foto 2 -24 L 220581 8822701

PROGRAMA DE GESTÃO DO PATRIMÔNIO ARQUEOLÓGICO - Complexo Eólico Umbranas - Municípios de Santo
Sé e Umbranas, Estado da Bahia.

Monitoramento Arqueológico - **CONTROLE DIÁRIO**

Unidade de Monitoramento : **UMB_16**

Data: 16-03-2018

DESCRIÇÃO DAS ATIVIDADES DESENVOLVIDAS: Monitoramento de supressão mecanizada com trator de esteira
- UMB_16

EVIDÊNCIAS IDENTIFICADAS

Sítio Arqueológico sim: não: x

Coordenadas:

Ocorrência isolada sim: não: x

Coordenadas:

CONTROLE DE IMAGENS

OBSERVAÇÕES:

REGISTRO FOTOGRÁFICO



Legendas: Foto 1 e 2 - Monitoramento supressão mecanizada com trator de esteira - UMB_16

Coordenadas de referência: Foto 1 - 24 L 218861 8815814/ Foto 2 - 24 L 218822 8815611

PROGRAMA DE GESTÃO DO PATRIMÔNIO ARQUEOLÓGICO - Complexo Eólico Umbranas - Municípios de Santo
Sé e Umbranas, Estado da Bahia.

Monitoramento Arqueológico - **CONTROLE DIÁRIO**

Unidade de Monitoramento : **UMB_17**

Data: 16-03-2018

DESCRIÇÃO DAS ATIVIDADES DESENVOLVIDAS: Estratigrafia - UMB_17_01 e escavação base - UMB_17_02

EVIDÊNCIAS IDENTIFICADAS

Sítio Arqueológico sim: não: x

Coordenadas:

Ocorrência isolada sim: não: x

Coordenadas:

CONTROLE DE IMAGENS

OBSERVAÇÕES:

REGISTRO FOTOGRÁFICO



Legendas: Foto 1 e 2 - Estratigrafia - UMB_17_01 e escavação base - UMB_17_02

Coordenadas de referência: Foto 1 - 24 L 218814 8819079/ Foto 2 - 24 L 218992 8818661

PROGRAMA DE GESTÃO DO PATRIMÔNIO ARQUEOLÓGICO - Complexo Eólico Umbranas - Municípios de Santo
Sé e Umbranas, Estado da Bahia.

Monitoramento Arqueológico - **CONTROLE DIÁRIO**

Unidade de Monitoramento : **UMB_16**

Data: 17-03-2018

DESCRIÇÃO DAS ATIVIDADES DESENVOLVIDAS: Monitoramento de supressão manual e semi mecanizada e mecanizada com trator esteira - UMB_16

EVIDÊNCIAS IDENTIFICADAS

Sítio Arqueológico sim: não: x

Coordenadas:

Ocorrência isolada sim: não: x

Coordenadas:

CONTROLE DE IMAGENS

OBSERVAÇÕES:

REGISTRO FOTOGRÁFICO



Legendas: Foto 1 e 2 - Monitoramento de supressão manual e semi mecanizada e mecanizada com trator esteira - UMB_16

Coordenadas de referência: Foto 1 - 24 L 218390 8815312/ Foto 2 - 24 L 218733 8815415

PROGRAMA DE GESTÃO DO PATRIMÔNIO ARQUEOLÓGICO - Complexo Eólico Umburanas - Municípios de Santo
Sé e Umburanas, Estado da Bahia.

Monitoramento Arqueológico - **CONTROLE DIÁRIO**

Unidade de Monitoramento : **UMB_15**

Data: 17-03-2018

DESCRIÇÃO DAS ATIVIDADES DESENVOLVIDAS: Monitoramento de supressão manual e semi mecanizada da
base do aerogerador UMB_15_06

EVIDÊNCIAS IDENTIFICADAS

Sítio Arqueológico sim: não: x

Coordenadas:

Ocorrência isolada sim: não: x

Coordenadas:

CONTROLE DE IMAGENS

OBSERVAÇÕES:

REGISTRO FOTOGRÁFICO



Legendas: Foto 1 - Monitoramento de supressão manual da base do aerogerador UMB_15_06; Foto 02 - Monitoramento de supressão
semi mecanizada da base do aerogerador UMB_15_06

Coordenadas de referência: Foto 1 - 24 L 225283 8822188 / Foto 2 - 24 L 225239 8822162

PROGRAMA DE GESTÃO DO PATRIMÔNIO ARQUEOLÓGICO - Complexo Eólico Umburanas - Municípios de Sento Sé e Umburanas, Estado da Bahia.

Monitoramento Arqueológico - **CONTROLE DIÁRIO**

Unidade de Monitoramento : **ACESSO**

Data: 17-03-2018

DESCRIÇÃO DAS ATIVIDADES DESENVOLVIDAS: Monitoramento de supressão mecanizada do ACESSO 02

EVIDÊNCIAS IDENTIFICADAS

Sítio Arqueológico sim: não: x

Coordenadas:

Ocorrência isolada sim: não: x

Coordenadas:

CONTROLE DE IMAGENS

OBSERVAÇÕES:

REGISTRO FOTOGRÁFICO



Legendas: Foto 1 - Monitoramento de supressão mecanizada do ACESSO 02; Foto 02 - Monitoramento de supressão mecanizada do ACESSO 02

Coordenadas de referência: Foto 1 - 24 L 225209 8822334 / Foto 2 - 24 L 225222 8822384

PROGRAMA DE GESTÃO DO PATRIMÔNIO ARQUEOLÓGICO - Complexo Eólico Umbranas - Municípios de Santo
Sé e Umbranas, Estado da Bahia.

Monitoramento Arqueológico - **CONTROLE DIÁRIO**

Unidade de Monitoramento : **UMB_03**

Data: 17-03-2018

DESCRIÇÃO DAS ATIVIDADES DESENVOLVIDAS: Monitoramento de sondagem da base do UMB_03_08

EVIDÊNCIAS IDENTIFICADAS

Sítio Arqueológico sim: não: x

Coordenadas:

Ocorrência isolada sim: não: x

Coordenadas:

CONTROLE DE IMAGENS

OBSERVAÇÕES:

REGISTRO FOTOGRÁFICO



Legendas: Foto 1 - Monitoramento de sondagem do aerogerador UMB_03_08; Foto 02 - Monitoramento de sondagem do aerogerador UMB_03_08

Coordenadas de referência: Foto 1 - 24 L226713 8822136 / Foto 2 - 24 L 226698 8822136

PROGRAMA DE GESTÃO DO PATRIMÔNIO ARQUEOLÓGICO - Complexo Eólico Umburanas - Municípios de Sento Sé e Umburanas, Estado da Bahia.

Monitoramento Arqueológico - **CONTROLE DIÁRIO**

Unidade de Monitoramento : **BOTA FORA 13**

Data: 17-03-2018

DESCRIÇÃO DAS ATIVIDADES DESENVOLVIDAS: Monitoramento de supressão mecanizada no Bota Fora 13

EVIDÊNCIAS IDENTIFICADAS

Sítio Arqueológico sim: não: x

Coordenadas:

Ocorrência isolada sim: não: x

Coordenadas:

CONTROLE DE IMAGENS

OBSERVAÇÕES:

REGISTRO FOTOGRÁFICO



Legendas: Foto 1 - Monitoramento de supressão mecanizada no Bota Fora 13 ; Foto 02 - Monitoramento de supressão mecanizada no Bota Fora 13

Coordenadas de referência: Foto 1 - 24 L 220242 8822883/ Foto 2 -24 L 220259 8822873

PROGRAMA DE GESTÃO DO PATRIMÔNIO ARQUEOLÓGICO - Complexo Eólico Umburanas - Municípios de Santo
Sé e Umburanas, Estado da Bahia.

Monitoramento Arqueológico - **CONTROLE DIÁRIO**

Unidade de Monitoramento : **ACESSO**

Data: 17-03-2018

DESCRIÇÃO DAS ATIVIDADES DESENVOLVIDAS: Monitoramento de supressão mecanizada no Acesso 6

EVIDÊNCIAS IDENTIFICADAS

Sítio Arqueológico sim: não: x

Coordenadas:

Ocorrência isolada sim: não: x

Coordenadas:

CONTROLE DE IMAGENS

OBSERVAÇÕES:

REGISTRO FOTOGRÁFICO



Legendas: Foto 1 - Monitoramento de supressão mecanizada do Acesso 6 ; Foto 02 - Monitoramento de supressão mecanizada do Acesso 6

Coordenadas de referência: Foto 1 - 24 L 220363 8822917/ Foto 2 -24 L 220359 8822913

PROGRAMA DE GESTÃO DO PATRIMÔNIO ARQUEOLÓGICO - Complexo Eólico Umburanas - Municípios de Santo
Sé e Umburanas, Estado da Bahia.

Monitoramento Arqueológico - **CONTROLE DIÁRIO**

Unidade de Monitoramento : **ACESSO**

Data: 19-03-2018

DESCRIÇÃO DAS ATIVIDADES DESENVOLVIDAS: Monitoramento de supressão mecanizada no Acesso 6

EVIDÊNCIAS IDENTIFICADAS

Sítio Arqueológico sim: não: x

Coordenadas:

Ocorrência isolada sim: não: x

Coordenadas:

CONTROLE DE IMAGENS



OBSERVAÇÕES:

REGISTRO FOTOGRÁFICO



Legendas: Foto 1 - Monitoramento de supressão mecanizada do Acesso 6 ; Foto 02 - Monitoramento de supressão mecanizada do Acesso 6

Coordenadas de referência: Foto 1 - 24 L 220171 8822785/ Foto 2 -24 L 220124 8822756

PROGRAMA DE GESTÃO DO PATRIMÔNIO ARQUEOLÓGICO - Complexo Eólico Umburanas - Municípios de Santo Sé e Umburanas, Estado da Bahia. Monitoramento Arqueológico - CONTROLE DIÁRIO	
Unidade de Monitoramento : BOTA FORA 13	Data: 19-03-2018
DESCRIÇÃO DAS ATIVIDADES DESENVOLVIDAS: Monitoramento de supressão mecanizada no UM_Bota Fora 13	
EVIDÊNCIAS IDENTIFICADAS	
Sítio Arqueológico sim: não: x	Coordenadas:
Ocorrência isolada sim: não: x	Coordenadas:
CONTROLE DE IMAGENS	
OBSERVAÇÕES:	
REGISTRO FOTOGRÁFICO	
	
Legendas: Foto 1 - Monitoramento de supressão mecanizada no Bota Fora 13 ; Foto 02 - Monitoramento de supressão mecanizada no Bota Fora 13	
Coordenadas de referência: Foto 1 - 24 L 220143 8822793/ Foto 2 -24 L 220120 8822824	

PROGRAMA DE GESTÃO DO PATRIMÔNIO ARQUEOLÓGICO - Complexo Eólico Umbranas - Municípios de Santo
Sé e Umbranas, Estado da Bahia.

Monitoramento Arqueológico - **CONTROLE DIÁRIO**

Unidade de Monitoramento : **UMB_08**

Data: 19-03-2018

DESCRIÇÃO DAS ATIVIDADES DESENVOLVIDAS: Monitoramento de supressão manual e semi mecanizada -
UMB_08

EVIDÊNCIAS IDENTIFICADAS

Sítio Arqueológico sim: não: x

Coordenadas:

Ocorrência isolada sim: não: x

Coordenadas:

CONTROLE DE IMAGENS

OBSERVAÇÕES:

REGISTRO FOTOGRÁFICO



Legendas: Foto 1 e 2 - Monitoramento supressão manual e semi mecanizada - UMB_08

Coordenadas de referência: Foto 1 - 24 L 217685 8816347/ Foto 2 - 24 L 217614 8816290

PROGRAMA DE GESTÃO DO PATRIMÔNIO ARQUEOLÓGICO - Complexo Eólico Umburanas - Municípios de Santo
Sé e Umburanas, Estado da Bahia.

Monitoramento Arqueológico - **CONTROLE DIÁRIO**

Unidade de Monitoramento : **UMB_15**

Data: 19-03-2018

DESCRIÇÃO DAS ATIVIDADES DESENVOLVIDAS: Monitoramento de supressão mecanizada da base do
aerogerador UMB_15_05

EVIDÊNCIAS IDENTIFICADAS

Sítio Arqueológico sim: não: x

Coordenadas:

Ocorrência isolada sim: não: x

Coordenadas:

CONTROLE DE IMAGENS

OBSERVAÇÕES:

REGISTRO FOTOGRÁFICO



Legendas: Foto 1 - Monitoramento de supressão mecanizada da base do aerogerador UMB_15_05; Foto 02 - Monitoramento de
supressão mecanizada da base do aerogerador UMB_15_05

Coordenadas de referência: Foto 1 - 24 L 225342 8822965 / Foto 2 - 24 L 225329 8822043

PROGRAMA DE GESTÃO DO PATRIMÔNIO ARQUEOLÓGICO - Complexo Eólico Umburanas - Municípios de Santo
Sé e Umburanas, Estado da Bahia.

Monitoramento Arqueológico - **CONTROLE DIÁRIO**

Unidade de Monitoramento : **UMB_03**

Data: 19-03-2018

DESCRIÇÃO DAS ATIVIDADES DESENVOLVIDAS: Monitoramento de escavação de base na UM UMB_03

EVIDÊNCIAS IDENTIFICADAS

Sítio Arqueológico sim: não: x

Coordenadas:

Ocorrência isolada sim: não: x

Coordenadas:

CONTROLE DE IMAGENS

OBSERVAÇÕES:

REGISTRO FOTOGRÁFICO



Legendas: Foto 1 e 2 - Monitoramento de escavação de base no UMB_03

Coordenadas de referência: Foto 1 - 24 L 225778 8822898 / Foto 2 - 24 L 225776 8822890

PROGRAMA DE GESTÃO DO PATRIMÔNIO ARQUEOLÓGICO - Complexo Eólico Umburanas - Municípios de Santo
Sé e Umburanas, Estado da Bahia.

Monitoramento Arqueológico - **CONTROLE DIÁRIO**

Unidade de Monitoramento : **ACESSO**

Data: 20-03-2018

DESCRIÇÃO DAS ATIVIDADES DESENVOLVIDAS: Monitoramento de supressão mecanizada do ACESSO_06

EVIDÊNCIAS IDENTIFICADAS

Sítio Arqueológico sim: não: x

Coordenadas:

Ocorrência isolada sim: não: x

Coordenadas:

CONTROLE DE IMAGENS

OBSERVAÇÕES:

REGISTRO FOTOGRÁFICO



Legendas: Foto 1 - Monitoramento de supressão mecanizada do ACESSO_06; Foto 02 - Monitoramento de supressão mecanizada do ACESSO_06

Coordenadas de referência: Foto 1 - 24 L 220098 8822740 / Foto 2 - 24 L 219938 8822629

PROGRAMA DE GESTÃO DO PATRIMÔNIO ARQUEOLÓGICO - Complexo Eólico Umburanas - Municípios de Santo
Sé e Umburanas, Estado da Bahia.

Monitoramento Arqueológico - **CONTROLE DIÁRIO**

Unidade de Monitoramento : **UMB_16**

Data: 20-03-2018

DESCRIÇÃO DAS ATIVIDADES DESENVOLVIDAS: Monitoramento de escavação de base do Aero 16_02

EVIDÊNCIAS IDENTIFICADAS

Sítio Arqueológico sim: não: x

Coordenadas:

Ocorrência isolada sim: não: x

Coordenadas:

CONTROLE DE IMAGENS

OBSERVAÇÕES:

REGISTRO FOTOGRÁFICO



Legendas: Foto 1 - Monitoramento de escavação de base do Aero 16_02 ; Foto 02 - Monitoramento de escavação de base do Aero 16_02

Coordenadas de referência: Foto 1 - 24 L 218966 8816460/ Foto 2 -24 L 218945 8816441

PROGRAMA DE GESTÃO DO PATRIMÔNIO ARQUEOLÓGICO - Complexo Eólico Umburanas - Municípios de Santo
Sé e Umburanas, Estado da Bahia.

Monitoramento Arqueológico - **CONTROLE DIÁRIO**

Unidade de Monitoramento : **UMB_17**

Data: 20-03-2018

DESCRIÇÃO DAS ATIVIDADES DESENVOLVIDAS: Monitoramento de escavação de base do Aero 17_04

EVIDÊNCIAS IDENTIFICADAS

Sítio Arqueológico sim: não: x

Coordenadas:

Ocorrência isolada sim: não: x

Coordenadas:

CONTROLE DE IMAGENS

OBSERVAÇÕES:

REGISTRO FOTOGRÁFICO



Legendas: Foto 1 - Monitoramento de escavação de base do Aero 17_04 ; Foto 02 - Monitoramento de escavação de base do Aero 17_04

Coordenadas de referência: Foto 1 - 24 L 219076 8818064/ Foto 2 -24 L 219048 8818090

PROGRAMA DE GESTÃO DO PATRIMÔNIO ARQUEOLÓGICO - Complexo Eólico Umburanas - Municípios de Santo
Sé e Umburanas, Estado da Bahia.

Monitoramento Arqueológico - **CONTROLE DIÁRIO**

Unidade de Monitoramento : **UMB_03**

Data: 20-03-2018

DESCRIÇÃO DAS ATIVIDADES DESENVOLVIDAS: Monitoramento de escavação de base na UM UMB_03

EVIDÊNCIAS IDENTIFICADAS

Sítio Arqueológico sim: não: x

Coordenadas:

Ocorrência isolada sim: não: x

Coordenadas:

CONTROLE DE IMAGENS

OBSERVAÇÕES:

REGISTRO FOTOGRÁFICO



Legendas: Foto 1 e 2 - Monitoramento de escavação de base no UMB_03

Coordenadas de referência: Foto 1 - 24 L 225756 8822899 / Foto 2 - 24 L 225749 8822909

PROGRAMA DE GESTÃO DO PATRIMÔNIO ARQUEOLÓGICO - Complexo Eólico Umbranas - Municípios de Santo
Sé e Umbranas, Estado da Bahia.

Monitoramento Arqueológico - **CONTROLE DIÁRIO**

Unidade de Monitoramento : **UMB_08**

Data: 20-03-2018

DESCRIÇÃO DAS ATIVIDADES DESENVOLVIDAS: Monitoramento supressão manual e semi mecanizada -
UMB_08

EVIDÊNCIAS IDENTIFICADAS

Sítio Arqueológico sim: não: x

Coordenadas:

Ocorrência isolada sim: não: x

Coordenadas:

CONTROLE DE IMAGENS

OBSERVAÇÕES:

REGISTRO FOTOGRÁFICO



Legendas: Foto 1 e 2 -Monitoramento supressão manual e semi mecanizada - UMB_08

Coordenadas de referência: Foto 1 - 24 L 217241 8815458/ Foto 2 -24 L 217205 8815411

PROGRAMA DE GESTÃO DO PATRIMÔNIO ARQUEOLÓGICO - Complexo Eólico Umbranas - Municípios de Santo
Sé e Umbranas, Estado da Bahia.

Monitoramento Arqueológico - **CONTROLE DIÁRIO**

Unidade de Monitoramento : **UMB_15**

Data: 21-03-2018

DESCRIÇÃO DAS ATIVIDADES DESENVOLVIDAS: **Alargamento das via de acesso no Parque UMB_15**

EVIDÊNCIAS IDENTIFICADAS

Sítio Arqueológico sim: não: x

Coordenadas:

Ocorrência isolada sim: não: x

Coordenadas:

CONTROLE DE IMAGENS

OBSERVAÇÕES:

REGISTRO FOTOGRÁFICO



Legendas: Foto 1 e 2 - Alargamento do acesso no Parque UMB_15

Coordenadas de referência: Foto 1 - 24 L 225176 8821670/ Foto 2 - 24 L 225183 8821669

PROGRAMA DE GESTÃO DO PATRIMÔNIO ARQUEOLÓGICO - Complexo Eólico Umburanas - Municípios de Santo
Sé e Umburanas, Estado da Bahia.

Monitoramento Arqueológico - **CONTROLE DIÁRIO**

Unidade de Monitoramento : **ACESSO**

Data: 21-03-2018

DESCRIÇÃO DAS ATIVIDADES DESENVOLVIDAS: Monitoramento de supressão mecanizada no Acesso 6

EVIDÊNCIAS IDENTIFICADAS

Sítio Arqueológico sim: não: x

Coordenadas:

Ocorrência isolada sim: não: x

Coordenadas:

CONTROLE DE IMAGENS

OBSERVAÇÕES:

REGISTRO FOTOGRÁFICO



Legendas: Foto 1 - Monitoramento de supressão mecanizada do Acesso 6 ; Foto 02 - Monitoramento de supressão mecanizada do Acesso 6

Coordenadas de referência: Foto 1 - 24 L 219351 8820804 / Foto 2 -24 L 219386 8821205

PROGRAMA DE GESTÃO DO PATRIMÔNIO ARQUEOLÓGICO - Complexo Eólico Umburanas - Municípios de Santo Sé e Umburanas, Estado da Bahia. Monitoramento Arqueológico - CONTROLE DIÁRIO	
Unidade de Monitoramento : ACESSO	Data: 21-03-2018
DESCRIÇÃO DAS ATIVIDADES DESENVOLVIDAS: Monitoramento de supressão mecanizada do ACESSO_06	
EVIDÊNCIAS IDENTIFICADAS	
Sítio Arqueológico sim: não: x	Coordenadas:
Ocorrência isolada sim: não: x	Coordenadas:
CONTROLE DE IMAGENS	
OBSERVAÇÕES:	
REGISTRO FOTOGRÁFICO	
	
Legendas: Foto 1 - Monitoramento de supressão mecanizada do ACESSO_06; Foto 02 - Monitoramento de supressão mecanizada do ACESSO_06	
Coordenadas de referência: Foto 1 - 24 L 219877 8822635 / Foto 2 - 24 L 219850 8822639	

PROGRAMA DE GESTÃO DO PATRIMÔNIO ARQUEOLÓGICO - Complexo Eólico Umbranas - Municípios de Santo
Sé e Umbranas, Estado da Bahia.

Monitoramento Arqueológico - **CONTROLE DIÁRIO**

Unidade de Monitoramento : **UMB_17**

Data: 22-03-2018

DESCRIÇÃO DAS ATIVIDADES DESENVOLVIDAS: Monitoramento de escavação da base do aerogerador
UMB_17_09

EVIDÊNCIAS IDENTIFICADAS

Sítio Arqueológico sim: não: x

Coordenadas:

Ocorrência isolada sim: não: x

Coordenadas:

CONTROLE DE IMAGENS

OBSERVAÇÕES:

REGISTRO FOTOGRÁFICO



Legendas: Foto 1 - Monitoramento de escavação da base do aerogerador UMB_17_09; Foto 02 - Monitoramento de escavação da base do aerogerador UMB_17_09

Coordenadas de referência: Foto 1 - 24 L 219069 8816877 / Foto 2 - 24 L 219050 8816858

PROGRAMA DE GESTÃO DO PATRIMÔNIO ARQUEOLÓGICO - Complexo Eólico Umburanas - Municípios de Santo
Sé e Umburanas, Estado da Bahia.

Monitoramento Arqueológico - **CONTROLE DIÁRIO**

Unidade de Monitoramento : **UMB_08**

Data: 22-03-2018

DESCRIÇÃO DAS ATIVIDADES DESENVOLVIDAS: Monitoramento de supressão manual e semi mecanizada da
UMB_08_06 e UMB_08_07

EVIDÊNCIAS IDENTIFICADAS

Sítio Arqueológico sim: não: x

Coordenadas:

Ocorrência isolada sim: não: x

Coordenadas:

CONTROLE DE IMAGENS

OBSERVAÇÕES:

REGISTRO FOTOGRÁFICO



Legendas: Foto 1 - Monitoramento de supressão manual do UMB_08_06; Foto 02 - Monitoramento de supressão semi mecanizada do
UMB_08_07

Coordenadas de referência: Foto 1 - 24 L 217194 8815176 / Foto 2 - 24 L 217154 8815055

PROGRAMA DE GESTÃO DO PATRIMÔNIO ARQUEOLÓGICO - Complexo Eólico Umburanas - Municípios de Santo
Sé e Umburanas, Estado da Bahia.

Monitoramento Arqueológico - **CONTROLE DIÁRIO**

Unidade de Monitoramento : **ACESSO**

Data: 22-03-2018

DESCRIÇÃO DAS ATIVIDADES DESENVOLVIDAS: Monitoramento de supressão mecanizada do **ACESSO_07**

EVIDÊNCIAS IDENTIFICADAS

Sítio Arqueológico sim: não: x

Coordenadas:

Ocorrência isolada sim: não: x

Coordenadas:

CONTROLE DE IMAGENS

OBSERVAÇÕES:

REGISTRO FOTOGRÁFICO



Legendas: Foto 1 - Monitoramento de supressão mecanizada do **ACESSO_07**; Foto 02 - Monitoramento de supressão mecanizada do **ACESSO_07**

Coordenadas de referência: Foto 1 - 24 L 218849 8819141 / Foto 2 - 24 L 218610 8819217

PROGRAMA DE GESTÃO DO PATRIMÔNIO ARQUEOLÓGICO - Complexo Eólico Umburanas - Municípios de Santo
Sé e Umburanas, Estado da Bahia.

Monitoramento Arqueológico - **CONTROLE DIÁRIO**

Unidade de Monitoramento : **ACESSO**

Data: 22-03-2018

DESCRIÇÃO DAS ATIVIDADES DESENVOLVIDAS: Monitoramento de alargamento no Acesso 6

EVIDÊNCIAS IDENTIFICADAS

Sítio Arqueológico sim: não: x

Coordenadas:

Ocorrência isolada sim: não: x

Coordenadas:

CONTROLE DE IMAGENS

OBSERVAÇÕES:

REGISTRO FOTOGRÁFICO



Legendas: Foto 1 e 2 - Monitoramento de alargamento do Acesso 6

Coordenadas de referência: Foto 1 - 24 L 220017 8822677/ Foto 2 - 24 L 219831 8822629

PROGRAMA DE GESTÃO DO PATRIMÔNIO ARQUEOLÓGICO - Complexo Eólico Umburanas - Municípios de Santo
Sé e Umburanas, Estado da Bahia.

Monitoramento Arqueológico - **CONTROLE DIÁRIO**

Unidade de Monitoramento : **ACESSO**

Data: 22-03-2018

DESCRIÇÃO DAS ATIVIDADES DESENVOLVIDAS: Monitoramento de supressão mecanizada no Acesso 6

EVIDÊNCIAS IDENTIFICADAS

Sítio Arqueológico sim: não: x

Coordenadas:

Ocorrência isolada sim: não: x

Coordenadas:

CONTROLE DE IMAGENS

OBSERVAÇÕES:

REGISTRO FOTOGRÁFICO



Legendas: Foto 1 - Monitoramento de supressão mecanizada do Acesso 6 ; Foto 02 - Monitoramento de supressão mecanizada do Acesso 6

Coordenadas de referência: Foto 1 - 24 L 219663 8822535/ Foto 2 -24 L 219662 8822543

PROGRAMA DE GESTÃO DO PATRIMÔNIO ARQUEOLÓGICO - Complexo Eólico Umburanas - Municípios de Santo
Sé e Umburanas, Estado da Bahia.

Monitoramento Arqueológico - **CONTROLE DIÁRIO**

Unidade de Monitoramento : **ACESSO**

Data: 22-03-2018

DESCRIÇÃO DAS ATIVIDADES DESENVOLVIDAS: Monitoramento de supressão mecanizada no Acesso 6

EVIDÊNCIAS IDENTIFICADAS

Sítio Arqueológico sim: não: x

Coordenadas:

Ocorrência isolada sim: não: x

Coordenadas:

CONTROLE DE IMAGENS



OBSERVAÇÕES:



REGISTRO FOTOGRÁFICO



Legendas: Foto 1 - Monitoramento de supressão mecanizada do Acesso 6 ; Foto 02 - Monitoramento de supressão mecanizada do Acesso 6

Coordenadas de referência: Foto 1 - 24 L 219374 8821535 / Foto 2 -24 L 219294 8821707

PROGRAMA DE GESTÃO DO PATRIMÔNIO ARQUEOLÓGICO - Complexo Eólico Umburanas - Municípios de Santo Sé e Umburanas, Estado da Bahia. Monitoramento Arqueológico - CONTROLE DIÁRIO	
Unidade de Monitoramento : BOTA FORA 14	Data: 22-03-2018
DESCRIÇÃO DAS ATIVIDADES DESENVOLVIDAS: Monitoramento de supressão mecanizada no UM_Bota Fora 14	
EVIDÊNCIAS IDENTIFICADAS	
Sítio Arqueológico sim: não: x	Coordenadas:
Ocorrência isolada sim: não: x	Coordenadas:
CONTROLE DE IMAGENS	
OBSERVAÇÕES:	
REGISTRO FOTOGRÁFICO	
	
Legendas: Foto 1 - Monitoramento de supressão mecanizada no Bota Fora 14 ; Foto 02 - Monitoramento de supressão mecanizada no Bota Fora 14	
Coordenadas de referência: Foto 1 - 24 L 219313 8820546/ Foto 2 -24 L 219325 8820536	

PROGRAMA DE GESTÃO DO PATRIMÔNIO ARQUEOLÓGICO - Complexo Eólico Umburanas - Municípios de Santo Sé e Umburanas, Estado da Bahia. Monitoramento Arqueológico - CONTROLE DIÁRIO	
Unidade de Monitoramento : ACESSO	Data: 23-03-2018
DESCRIÇÃO DAS ATIVIDADES DESENVOLVIDAS: Monitoramento de supressão mecanizada no Acesso 6	
EVIDÊNCIAS IDENTIFICADAS	
Sítio Arqueológico sim: não: x	Coordenadas:
Ocorrência isolada sim: não: x	Coordenadas:
CONTROLE DE IMAGENS	
OBSERVAÇÕES:	
REGISTRO FOTOGRÁFICO	
	
Legendas: Foto 1 - Monitoramento de supressão mecanizada do Acesso 6 ; Foto 02 - Monitoramento de supressão mecanizada do Acesso 6	
Coordenadas de referência: Foto 1 - 24 L 219651 8822540/ Foto 2 -24 L 219471 8822521	

PROGRAMA DE GESTÃO DO PATRIMÔNIO ARQUEOLÓGICO - Complexo Eólico Umburanas - Municípios de Santo
Sé e Umburanas, Estado da Bahia.

Monitoramento Arqueológico - **CONTROLE DIÁRIO**

Unidade de Monitoramento : **UMB_08**

Data: 23-03-2018

DESCRIÇÃO DAS ATIVIDADES DESENVOLVIDAS: Monitoramento de supressão manual e semi mecanizada dos
aerogeradores UMB_08_08 e UMB_08_09

EVIDÊNCIAS IDENTIFICADAS

Sítio Arqueológico sim: não: x

Coordenadas:

Ocorrência isolada sim: não: x

Coordenadas:

CONTROLE DE IMAGENS

OBSERVAÇÕES:

REGISTRO FOTOGRÁFICO



Legendas: Foto 1 - Monitoramento de supressão manual do UMB_08_08; Foto 02 - Monitoramento de supressão semi mecanizada do
UMB_08_09

Coordenadas de referência: Foto 1 - 24 L 216963 8814887 / Foto 2 - 24 L 216819 8814829

PROGRAMA DE GESTÃO DO PATRIMÔNIO ARQUEOLÓGICO - Complexo Eólico Umburanas - Municípios de Santo
Sé e Umburanas, Estado da Bahia.
Monitoramento Arqueológico - **CONTROLE DIÁRIO**

Unidade de Monitoramento : ACESSO

Data: 23-03-2018

DESCRIÇÃO DAS ATIVIDADES DESENVOLVIDAS: Monitoramento de supressão mecanizada do ACESSO_07

EVIDÊNCIAS IDENTIFICADAS
Sítio Arqueológico sim: não: x Coordenadas:
Ocorrência isolada sim: não: x Coordenadas:

CONTROLE DE IMAGENS

OBSERVAÇÕES:

REGISTRO FOTOGRÁFICO



Legendas: Foto 1 - Monitoramento de supressão mecanizada do ACESSO_07; Foto 02 - Monitoramento de supressão mecanizada do ACESSO_07

Coordenadas de referência: Foto 1 - 24 L 218370 8819295 / Foto 2 - 24 L 218235 8819345

PROGRAMA DE GESTÃO DO PATRIMÔNIO ARQUEOLÓGICO - Complexo Eólico Umburanas - Municípios de Santo
Sé e Umburanas, Estado da Bahia.

Monitoramento Arqueológico - **CONTROLE DIÁRIO**

Unidade de Monitoramento : **ACESSO**

Data: 23-03-2018

DESCRIÇÃO DAS ATIVIDADES DESENVOLVIDAS: Monitoramento de alargamento de via no Acesso 6

EVIDÊNCIAS IDENTIFICADAS

Sítio Arqueológico sim: não: x

Coordenadas:

Ocorrência isolada sim: não: x

Coordenadas:

CONTROLE DE IMAGENS

OBSERVAÇÕES:

REGISTRO FOTOGRÁFICO



Legendas: Foto 1 e 2 - Monitoramento de alargamento de via no Acesso 6

Coordenadas de referência: Foto 1 - 24 L 220501 8822889/ Foto 2 - 24 L 221774 8822807

PROGRAMA DE GESTÃO DO PATRIMÔNIO ARQUEOLÓGICO - Complexo Eólico Umburanas - Municípios de Santo
Sé e Umburanas, Estado da Bahia.

Monitoramento Arqueológico - **CONTROLE DIÁRIO**

Unidade de Monitoramento : **UM_BOTA FORA 14** | Data: 23-03-2018

DESCRIÇÃO DAS ATIVIDADES DESENVOLVIDAS: Monitoramento de supressão mecanizada no UM_Bota Fora 14

EVIDÊNCIAS IDENTIFICADAS

Sítio Arqueológico sim: não: x

Coordenadas:

Ocorrência isolada sim: não: x

Coordenadas:

CONTROLE DE IMAGENS



OBSERVAÇÕES:

REGISTRO FOTOGRÁFICO



Legendas: Foto 1 - Monitoramento de supressão mecanizada no Bota Fora 14 ; Foto 02 - Monitoramento de supressão mecanizada no Bota Fora 14

Coordenadas de referência: Foto 1 - 24 L 219240 8820442/ Foto 2 -24 L 219235 8820445

PROGRAMA DE GESTÃO DO PATRIMÔNIO ARQUEOLÓGICO - Complexo Eólico Umburanas - Municípios de Sento Sé e Umburanas, Estado da Bahia. Monitoramento Arqueológico - CONTROLE DIÁRIO	
Unidade de Monitoramento : ACESSO	Data: 23-03-2018
DESCRIÇÃO DAS ATIVIDADES DESENVOLVIDAS: Monitoramento de supressão mecanizada no Acesso 6	
EVIDÊNCIAS IDENTIFICADAS	
Sítio Arqueológico sim: não: x	Coordenadas:
Ocorrência isolada sim: não: x	Coordenadas:
CONTROLE DE IMAGENS	
OBSERVAÇÕES:	
REGISTRO FOTOGRÁFICO	
	
Legendas: Foto 1 - Monitoramento de supressão mecanizada do Acesso 6 ; Foto 02 - Monitoramento de supressão mecanizada do Acesso 6	
Coordenadas de referência: Foto 1 - 24 L 219270 8821841 / Foto 2 -24 L 219262 8821822	

PROGRAMA DE GESTÃO DO PATRIMÔNIO ARQUEOLÓGICO - Complexo Eólico Umburanas - Municípios de Santo
Sé e Umburanas, Estado da Bahia.

Monitoramento Arqueológico - **CONTROLE DIÁRIO**

Unidade de Monitoramento : **ACESSO**

Data: 24-03-2018

DESCRIÇÃO DAS ATIVIDADES DESENVOLVIDAS: Monitoramento de supressão mecanizada no Acesso 7

EVIDÊNCIAS IDENTIFICADAS

Sítio Arqueológico sim: não: x

Coordenadas:

Ocorrência isolada sim: não: x

Coordenadas:

CONTROLE DE IMAGENS

OBSERVAÇÕES:

REGISTRO FOTOGRÁFICO



Legendas: Foto 1 - Monitoramento de supressão mecanizada do Acesso 7 ; Foto 02 - Monitoramento de supressão mecanizada do Acesso 7

Coordenadas de referência: Foto 1 - 24 L 217037 8819786 / Foto 2 -24 L 217235 8819706

PROGRAMA DE GESTÃO DO PATRIMÔNIO ARQUEOLÓGICO - Complexo Eólico Umburanas - Municípios de Santo
Sé e Umburanas, Estado da Bahia.
Monitoramento Arqueológico - **CONTROLE DIÁRIO**

Unidade de Monitoramento : ACESSO

Data: 24-03-2018

DESCRIÇÃO DAS ATIVIDADES DESENVOLVIDAS: Monitoramento de supressão mecanizada do ACESSO 07 e ACESSO 11

EVIDÊNCIAS IDENTIFICADAS
Sítio Arqueológico sim: não: x Coordenadas:
Ocorrência isolada sim: não: x Coordenadas:

CONTROLE DE IMAGENS

OBSERVAÇÕES:

REGISTRO FOTOGRÁFICO



Legendas: Foto 1 -Monitoramento de supressão mecanizada do ACESSO 11; Foto 02 - Monitoramento de supressão mecanizada do ACESSO 07

Coordenadas de referência: Foto 1 - 24 L 217768 8819502 / Foto 2 - 24 L 217554 8816261

PROGRAMA DE GESTÃO DO PATRIMÔNIO ARQUEOLÓGICO - Complexo Eólico Umburanas - Municípios de Sento Sé e Umburanas, Estado da Bahia.

Monitoramento Arqueológico - **CONTROLE DIÁRIO**

Unidade de Monitoramento : **ACESSO**

Data: 24-03-2018

DESCRIÇÃO DAS ATIVIDADES DESENVOLVIDAS: Monitoramento de supressão mecanizada no Acesso 6

EVIDÊNCIAS IDENTIFICADAS

Sítio Arqueológico sim: não: x

Coordenadas:

Ocorrência isolada sim: não: x

Coordenadas:

CONTROLE DE IMAGENS

OBSERVAÇÕES:

REGISTRO FOTOGRÁFICO



Legendas: Foto 1 - Monitoramento de supressão mecanizada do Acesso 6 ; Foto 02 - Monitoramento de supressão mecanizada do Acesso 6

Coordenadas de referência: Foto 1 - 24 L 219294 8822329/ Foto 2 -24 L 219312 8822257

PROGRAMA DE GESTÃO DO PATRIMÔNIO ARQUEOLÓGICO - Complexo Eólico Umburanas - Municípios de Santo
Sé e Umburanas, Estado da Bahia.

Monitoramento Arqueológico - **CONTROLE DIÁRIO**

Unidade de Monitoramento : **ACESSO**

Data: 26-03-2018

DESCRIÇÃO DAS ATIVIDADES DESENVOLVIDAS: Monitoramento de supressão mecanizada no Acesso 6

EVIDÊNCIAS IDENTIFICADAS

Sítio Arqueológico sim: não: x

Coordenadas:

Ocorrência isolada sim: não: x

Coordenadas:

CONTROLE DE IMAGENS



OBSERVAÇÕES:

REGISTRO FOTOGRÁFICO



Legendas: Foto 1 - Monitoramento de supressão mecanizada do Acesso 6 ; Foto 02 - Monitoramento de supressão mecanizada do Acesso 6

Coordenadas de referência: Foto 1 - 24 L 232755 8671376/ Foto 2 -24 L 232342 8671454

PROGRAMA DE GESTÃO DO PATRIMÔNIO ARQUEOLÓGICO - Complexo Eólico Umburanas - Municípios de Santo Sé e Umburanas, Estado da Bahia. Monitoramento Arqueológico - CONTROLE DIÁRIO	
Unidade de Monitoramento : ACESSO	Data: 26-03-2018
DESCRIÇÃO DAS ATIVIDADES DESENVOLVIDAS: Monitoramento de supressão mecanizada no Acesso 7	
EVIDÊNCIAS IDENTIFICADAS	
Sítio Arqueológico sim: não: x	Coordenadas:
Ocorrência isolada sim: não: x	Coordenadas:
CONTROLE DE IMAGENS	
OBSERVAÇÕES:	
REGISTRO FOTOGRÁFICO	
	
Legendas: Foto 1 - Monitoramento de supressão mecanizada do Acesso 7 ; Foto 02 - Monitoramento de supressão mecanizada do Acesso 7	
Coordenadas de referência: Foto 1 - 24 L 216405 8819926 / Foto 2 -24 L 216496 8819891	

PROGRAMA DE GESTÃO DO PATRIMÔNIO ARQUEOLÓGICO - Complexo Eólico Umburanas - Municípios de Santo
Sé e Umburanas, Estado da Bahia.

Monitoramento Arqueológico - **CONTROLE DIÁRIO**

Unidade de Monitoramento : **ACESSO**

Data: 26-03-2018

DESCRIÇÃO DAS ATIVIDADES DESENVOLVIDAS: Monitoramento de supressão mecanizada no Acesso 9

EVIDÊNCIAS IDENTIFICADAS

Sítio Arqueológico sim: não: x

Coordenadas:

Ocorrência isolada sim: não: x

Coordenadas:

CONTROLE DE IMAGENS

OBSERVAÇÕES:

REGISTRO FOTOGRÁFICO



Legendas: Foto 1 - Monitoramento de supressão mecanizada do Acesso 9 ; Foto 02 - Monitoramento de supressão mecanizada do Acesso 9

Coordenadas de referência: Foto 1 - 24 L 216531 8821252 / Foto 2 -24 L 216549 8821251

PROGRAMA DE GESTÃO DO PATRIMÔNIO ARQUEOLÓGICO - Complexo Eólico Umburanas - Municípios de Santo
Sé e Umburanas, Estado da Bahia.

Monitoramento Arqueológico - **CONTROLE DIÁRIO**

Unidade de Monitoramento : **UMB_08**

Data: 26-03-2018

DESCRIÇÃO DAS ATIVIDADES DESENVOLVIDAS: Monitoramento de supressão mecanizada do UMB_08_02,
UMB_08_03, UMB_08_04, UMB_08_05, UMB_08_06 e UMB_08_07

EVIDÊNCIAS IDENTIFICADAS

Sítio Arqueológico sim: não: x

Coordenadas:

Ocorrência isolada sim: não: x

Coordenadas:

CONTROLE DE IMAGENS

OBSERVAÇÕES:

REGISTRO FOTOGRÁFICO



Legendas: Foto 1 -Monitoramento de supressão mecanizada do UM UMB_08_02; Foto 02 - Monitoramento de supressão mecanizada do UM UMB_08_06

Coordenadas de referência: Foto 1 - 24 L 217393 8815970 / Foto 2 - 24 L 217199 8815229

PROGRAMA DE GESTÃO DO PATRIMÔNIO ARQUEOLÓGICO - Complexo Eólico Umburanas - Municípios de Santo
Sé e Umburanas, Estado da Bahia.

Monitoramento Arqueológico - **CONTROLE DIÁRIO**

Unidade de Monitoramento : **ACESSO**

Data: 27-03-2018

DESCRIÇÃO DAS ATIVIDADES DESENVOLVIDAS: Monitoramento de supressão mecanizada no acesso 06

EVIDÊNCIAS IDENTIFICADAS

Sítio Arqueológico sim: não: x

Coordenadas:

Ocorrência isolada sim: não: x

Coordenadas:

CONTROLE DE IMAGENS

OBSERVAÇÕES:

REGISTRO FOTOGRÁFICO



Legendas: Foto 1 - Monitoramento de supressão mecanizada no acesso 06 ; Foto 02 - Monitoramento de supressão mecanizada no acesso 06

Coordenadas de referência: Foto 1 - 24 L 218944 8820480/ Foto 3 -24 L 219018 8820452

PROGRAMA DE GESTÃO DO PATRIMÔNIO ARQUEOLÓGICO - Complexo Eólico Umburanas - Municípios de Santo
Sé e Umburanas, Estado da Bahia.

Monitoramento Arqueológico - **CONTROLE DIÁRIO**

Unidade de Monitoramento : **UMB_13**

Data: 27-03-2018

DESCRIÇÃO DAS ATIVIDADES DESENVOLVIDAS: Monitoramento de supressão mecanizada do aerogerador
UMB_13_06

EVIDÊNCIAS IDENTIFICADAS

Sítio Arqueológico sim: não: x

Coordenadas:

Ocorrência isolada sim: não: x

Coordenadas:

CONTROLE DE IMAGENS



OBSERVAÇÕES:

REGISTRO FOTOGRÁFICO



Legendas: Foto 1 - Monitoramento de supressão mecanizada do aerogerador UMB_13_06; Foto 2 - Monitoramento de supressão
mecanizada do aerogerador UMB_13_06

Coordenadas de referência: Foto 1 - 24 L 219347 8820691/ Foto 2 -24 L 219336 8820722

PROGRAMA DE GESTÃO DO PATRIMÔNIO ARQUEOLÓGICO - Complexo Eólico Umburanas - Municípios de Santo Sé e Umburanas, Estado da Bahia. Monitoramento Arqueológico - CONTROLE DIÁRIO	
Unidade de Monitoramento : ACESSO	Data: 27-03-2018
DESCRIÇÃO DAS ATIVIDADES DESENVOLVIDAS: Monitoramento de supressão mecanizada no Acesso 7	
EVIDÊNCIAS IDENTIFICADAS	
Sítio Arqueológico sim: não: x	Coordenadas:
Ocorrência isolada sim: não: x	Coordenadas:
CONTROLE DE IMAGENS	
OBSERVAÇÕES:	
REGISTRO FOTOGRÁFICO	
	
Legendas: Foto 1 - Monitoramento de supressão mecanizada do Acesso 7 ; Foto 02 - Monitoramento de supressão mecanizada do Acesso 7	
Coordenadas de referência: Foto 1 - 24 L 216028 8820250 / Foto 2 -24 L 216082 8820171	

PROGRAMA DE GESTÃO DO PATRIMÔNIO ARQUEOLÓGICO - Complexo Eólico Umburanas - Municípios de Santo
Sé e Umburanas, Estado da Bahia.

Monitoramento Arqueológico - **CONTROLE DIÁRIO**

Data: 27-03-2018

DESCRIÇÃO DAS ATIVIDADES DESENVOLVIDAS: Monitoramento de escavação de base do Aero 17_05

EVIDÊNCIAS IDENTIFICADAS

Sítio Arqueológico sim: não: x

Coordenadas:

Ocorrência isolada sim: não: x

Coordenadas:

CONTROLE DE IMAGENS

OBSERVAÇÕES:

REGISTRO FOTOGRÁFICO



Legendas: Foto 1 - Monitoramento de escavação de base do Aero 17_05 ; Foto 02 - Monitoramento de escavação de base do Aero 17_05

Coordenadas de referência: Foto 1 - 24 L 219111 8817813 / Foto 2 -24 L 219076 8817836

PROGRAMA DE GESTÃO DO PATRIMÔNIO ARQUEOLÓGICO - Complexo Eólico Umburanas - Municípios de Sento Sé e Umburanas, Estado da Bahia.

Monitoramento Arqueológico - **CONTROLE DIÁRIO**

Unidade de Monitoramento : Bota Fora 14

Data: 27-03-2018

DESCRIÇÃO DAS ATIVIDADES DESENVOLVIDAS: Monitoramento de escavação no Bota Fora 14

EVIDÊNCIAS IDENTIFICADAS

Sítio Arqueológico sim: não: x

Coordenadas:

Ocorrência isolada sim: não: x

Coordenadas:

CONTROLE DE IMAGENS

OBSERVAÇÕES:

REGISTRO FOTOGRÁFICO



Legendas: Foto 1 e 2- Monitoramento de escavação no Bota Fora 14

Coordenadas de referência: Foto 1 - 24 L 219283 8820565/ Foto 2 -24 L 219342 8820553

PROGRAMA DE GESTÃO DO PATRIMÔNIO ARQUEOLÓGICO - Complexo Eólico Umburanas - Municípios de Santo
Sé e Umburanas, Estado da Bahia.

Monitoramento Arqueológico - **CONTROLE DIÁRIO**

Unidade de Monitoramento : **UMB_08**

Data: 27-03-2018

DESCRIÇÃO DAS ATIVIDADES DESENVOLVIDAS: Monitoramento de supressão mecanizada do UMB_08_07,
UMB_08_08 e UMB_08_09

EVIDÊNCIAS IDENTIFICADAS

Sítio Arqueológico sim: não: x

Coordenadas:

Ocorrência isolada sim: não: x

Coordenadas:

CONTROLE DE IMAGENS

OBSERVAÇÕES:

REGISTRO FOTOGRÁFICO



Legendas: Foto 1 - Monitoramento de supressão mecanizada do UM UMB_08_08; Foto 02 - Monitoramento de supressão mecanizada do UM UMB_08_09

Coordenadas de referência: Foto 1 - 24 L 216917 8814866 / Foto 2 - 24 L 216904 8814859

PROGRAMA DE GESTÃO DO PATRIMÔNIO ARQUEOLÓGICO - Complexo Eólico Umburanas - Municípios de Santo
Sé e Umburanas, Estado da Bahia.

Monitoramento Arqueológico - **CONTROLE DIÁRIO**

Unidade de Monitoramento : **UMB_13**

Data: 28-03-2018

DESCRIÇÃO DAS ATIVIDADES DESENVOLVIDAS: Monitoramento de supressão mecanizada do aerogerador
UMB_13_06

EVIDÊNCIAS IDENTIFICADAS

Sítio Arqueológico sim: não: x

Coordenadas:

Ocorrência isolada sim: não: x

Coordenadas:

CONTROLE DE IMAGENS



OBSERVAÇÕES:

REGISTRO FOTOGRÁFICO



Legendas: Foto 2A - Monitoramento de supressão mecanizada do aerogerador UMB_13_06; Foto 3A - Monitoramento de supressão
mecanizada do aerogerador UMB_13_06

Coordenadas de referência: Foto 2A - 24 24 L 219371 8820980/ Foto 3A -24 L 219369 8820923

PROGRAMA DE GESTÃO DO PATRIMÔNIO ARQUEOLÓGICO - Complexo Eólico Umburanas - Municípios de Sento Sé e Umburanas, Estado da Bahia. Monitoramento Arqueológico - CONTROLE DIÁRIO	
Unidade de Monitoramento : UMB_13	Data: 28-03-2018
DESCRIÇÃO DAS ATIVIDADES DESENVOLVIDAS: Monitoramento de supressão manual e semi-mecanizada	
EVIDÊNCIAS IDENTIFICADAS	
Sítio Arqueológico sim: não: x	Coordenadas:
Ocorrência isolada sim: não: x	Coordenadas:
CONTROLE DE IMAGENS	
OBSERVAÇÕES:	
REGISTRO FOTOGRÁFICO	
	
Legendas: Foto 1 e 2 - Monitoramento de supressão manual e semi mecanizada no parque UMB_13	
Coordenadas de referência: Foto 1 - 24 L 218906 8820346/ Foto 2 -24 L 218908 8820346	

PROGRAMA DE GESTÃO DO PATRIMÔNIO ARQUEOLÓGICO - Complexo Eólico Umburanas - Municípios de Santo
Sé e Umburanas, Estado da Bahia.

Monitoramento Arqueológico - **CONTROLE DIÁRIO**

Unidade de Monitoramento : **ACESSO**

Data: 28-03-2018

DESCRIÇÃO DAS ATIVIDADES DESENVOLVIDAS: Monitoramento de supressão mecanizada no acesso 06

EVIDÊNCIAS IDENTIFICADAS

Sítio Arqueológico sim: não: x

Coordenadas:

Ocorrência isolada sim: não: x

Coordenadas:

CONTROLE DE IMAGENS

OBSERVAÇÕES:

REGISTRO FOTOGRÁFICO



Legendas: Foto 1 - Monitoramento de supressão mecanizada no acesso 06 ; Foto 02 - Monitoramento de supressão mecanizada no acesso 06

Coordenadas de referência: Foto 1 - 24 L 218949 8820474/ Foto 2 -24 L 218887 8820222

PROGRAMA DE GESTÃO DO PATRIMÔNIO ARQUEOLÓGICO - Complexo Eólico Umburanas - Municípios de Santo
Sé e Umburanas, Estado da Bahia.

Monitoramento Arqueológico - **CONTROLE DIÁRIO**

Unidade de Monitoramento : **ACESSO**

Data: 28-03-2018

DESCRIÇÃO DAS ATIVIDADES DESENVOLVIDAS: Monitoramento de supressão mecanizada no Acesso 9

EVIDÊNCIAS IDENTIFICADAS

Sítio Arqueológico sim: não: x

Coordenadas:

Ocorrência isolada sim: não: x

Coordenadas:

CONTROLE DE IMAGENS

OBSERVAÇÕES:

REGISTRO FOTOGRÁFICO



Legendas: Foto 1 - Monitoramento de supressão mecanizada do Acesso 9 ; Foto 02 - Monitoramento de supressão mecanizada do Acesso 9

Coordenadas de referência: Foto 1 - 24 L 216614 8821189 / Foto 2 -24 L 216681 8821143

PROGRAMA DE GESTÃO DO PATRIMÔNIO ARQUEOLÓGICO - Complexo Eólico Umburanas - Municípios de Santo
Sé e Umburanas, Estado da Bahia.

Monitoramento Arqueológico - **CONTROLE DIÁRIO**

Unidade de Monitoramento : **BOTA FORA_20**

Data: 28-03-2018

DESCRIÇÃO DAS ATIVIDADES DESENVOLVIDAS: Monitoramento de supressão manual, semi mecanizada e mecanizada da área do BOTA FORA 20

EVIDÊNCIAS IDENTIFICADAS

Sítio Arqueológico sim: não: x

Coordenadas:

Ocorrência isolada sim: não: x

Coordenadas:

CONTROLE DE IMAGENS

OBSERVAÇÕES:

REGISTRO FOTOGRÁFICO



Legendas: Foto 1 -Monitoramento de supressão mecanizada da área do Bota Fora 20; Foto 02 - Monitoramento de supressão manual e semi mecanizada da área do Bota Fora 20

Coordenadas de referência: Foto 1 - 24 L 217223 8815172 / Foto 2 - 24 L 217202 8815097

PROGRAMA DE GESTÃO DO PATRIMÔNIO ARQUEOLÓGICO - Complexo Eólico Umbranas - Municípios de Santo
Sé e Umbranas, Estado da Bahia.

Monitoramento Arqueológico - **CONTROLE DIÁRIO**

Unidade de Monitoramento : **UMB_16**

Data: 28-03-2018

DESCRIÇÃO DAS ATIVIDADES DESENVOLVIDAS: Monitoramento de escavação da base do aerogerador UM
UMB_16_09

EVIDÊNCIAS IDENTIFICADAS

Sítio Arqueológico sim: não: x

Coordenadas:

Ocorrência isolada sim: não: x

Coordenadas:

CONTROLE DE IMAGENS

OBSERVAÇÕES:

REGISTRO FOTOGRÁFICO



Legendas: Foto 1 -Monitoramento de escavação da base do aerogerador UM UMB_16_09; Foto 02 - Monitoramento de escavação da
base do aerogerador UM UMB_16_09

Coordenadas de referência: Foto 1 - 24 L 217767 8816621/ Foto 2 - 24 L 217767 8816549

PROGRAMA DE GESTÃO DO PATRIMÔNIO ARQUEOLÓGICO - Complexo Eólico Umburanas - Municípios de Santo
Sé e Umburanas, Estado da Bahia.

Monitoramento Arqueológico - **CONTROLE DIÁRIO**

Unidade de Monitoramento : **UMB_16**

Data: 29-03-2018

DESCRIÇÃO DAS ATIVIDADES DESENVOLVIDAS: Monitoramento de escavação das bases dos aerogeradores UM
UMB_16_05 e UM UMB_16_06

EVIDÊNCIAS IDENTIFICADAS

Sítio Arqueológico sim: não: x

Coordenadas:

Ocorrência isolada sim: não: x

Coordenadas:

CONTROLE DE IMAGENS

OBSERVAÇÕES:

REGISTRO FOTOGRÁFICO



Legendas: Foto 1 -Monitoramento de escavação da base do aerogerador UM UMB_16_05; Foto 02 - Monitoramento de escavação da
base do aerogerador UM UMB_16_06

Coordenadas de referência: Foto 1 - 24 L 218896 8815833 / Foto 2 - 24 L 218860 8815608

PROGRAMA DE GESTÃO DO PATRIMÔNIO ARQUEOLÓGICO - Complexo Eólico Umburanas - Municípios de Santo
Sé e Umburanas, Estado da Bahia.
Monitoramento Arqueológico - **CONTROLE DIÁRIO**

Unidade de Monitoramento : **ACESSO**

Data: 29-03-2018

DESCRIÇÃO DAS ATIVIDADES DESENVOLVIDAS: Monitoramento de supressão mecanizada no acesso 06

EVIDÊNCIAS IDENTIFICADAS

Sítio Arqueológico sim: não: x

Coordenadas:

Ocorrência isolada sim: não: x

Coordenadas:

CONTROLE DE IMAGENS

OBSERVAÇÕES:

REGISTRO FOTOGRÁFICO



Legendas: Foto 1 - Monitoramento de supressão mecanizada no acesso 06 ; Foto 02 - Monitoramento de supressão mecanizada no acesso 06

Coordenadas de referência: Foto 1 - 24 L 218869 8820186/ Foto 2 -24 L 218892 8820227

PROGRAMA DE GESTÃO DO PATRIMÔNIO ARQUEOLÓGICO - Complexo Eólico Umburanas - Municípios de Santo
Sé e Umburanas, Estado da Bahia.

Monitoramento Arqueológico - **CONTROLE DIÁRIO**

Unidade de Monitoramento : **ACESSO**

Data: 29-03-2018

DESCRIÇÃO DAS ATIVIDADES DESENVOLVIDAS: Monitoramento de supressão mecanizada no Acesso 9

EVIDÊNCIAS IDENTIFICADAS

Sítio Arqueológico sim: não: x

Coordenadas:

Ocorrência isolada sim: não: x

Coordenadas:

CONTROLE DE IMAGENS

OBSERVAÇÕES:

REGISTRO FOTOGRÁFICO



Legendas: Foto 1 - Monitoramento de supressão mecanizada do Acesso 9 ; Foto 02 - Monitoramento de supressão mecanizada do Acesso 9

Coordenadas de referência: Foto 1 - 24 L 216759 8821085 / Foto 2 -24 L 216766 8821079

PROGRAMA DE GESTÃO DO PATRIMÔNIO ARQUEOLÓGICO - Complexo Eólico Umburanas - Municípios de Santo
Sé e Umburanas, Estado da Bahia.

Monitoramento Arqueológico - **CONTROLE DIÁRIO**

Unidade de Monitoramento : **UMB_13**

Data: 29-03-2018

DESCRIÇÃO DAS ATIVIDADES DESENVOLVIDAS: Monitoramento de supressão manual e semi-mecanizada

EVIDÊNCIAS IDENTIFICADAS

Sítio Arqueológico sim: não: x

Coordenadas:

Ocorrência isolada sim: não: x

Coordenadas:

CONTROLE DE IMAGENS

OBSERVAÇÕES:

REGISTRO FOTOGRÁFICO



Legendas: Foto 1 e 2 - Monitoramento de supressão manual e semi mecanizada no paque UMB_13

Coordenadas de referência: Foto 1 - 24 L 218847 8819870/ Foto 2 -24 L 218823 8819869

PROGRAMA DE GESTÃO DO PATRIMÔNIO ARQUEOLÓGICO - Complexo Eólico Umburanas
Municípios de Sento Sé e Umburanas, Estado da Bahia.

FICHA DIÁRIA DE MONITORAMENTO

DATA	01/03/2018
NOME	Monitor 1 - Julimar Quaresma
UNIDADES TRABALHADAS	UM ACESSO e UM UMB_16
DESCRIÇÃO DAS ATIVIDADES	Supressão com trator esteira - ACESSO 11 e Supressão com trator esteira e escavadeira - UMB_16
DATA	01/03/2018
NOME	Monitor 4 - Glauco Fabbri
UNIDADES TRABALHADAS	UM Bota Fora_07
DESCRIÇÃO DAS ATIVIDADES	Monitoramento de supressão mecanizada no Bota Fora 7
DATA	01/03/2018
NOME	Monitor 2 - Murilo Muritiba
UNIDADES TRABALHADAS	-
DESCRIÇÃO DAS ATIVIDADES	Organização de dados
DATA	02/03/2018
NOME	Monitor 1 - Julimar Quaresma
UNIDADES TRABALHADAS	UM BOTA FORA 15
DESCRIÇÃO DAS ATIVIDADES	Supressão vegetal manual e semi mecanizada - BOTA FORA 15
DATA	02/03/2018
NOME	Monitor 2 - Murilo Muritiba
UNIDADES TRABALHADAS	UM UMB_16
DESCRIÇÃO DAS ATIVIDADES	Monitoramento de supressão manual e semi mecanizada na UM UMB_16
DATA	02/03/2018
NOME	Monitor 4 - Glauco Fabbri
UNIDADES TRABALHADAS	BOTA FORA_05 e ACESSO
DESCRIÇÃO DAS ATIVIDADES	Monitoramento de supressão mecanizada no Bota Fora 5 e Acesso 3
DATA	03/03/2018
NOME	Monitor 1 - Julimar Quaresma
UNIDADES TRABALHADAS	UM UMB_10
DESCRIÇÃO DAS ATIVIDADES	Supressão mecânica - UMB_10 aero 03
DATA	03/03/2018
NOME	Monitor 4 - Glauco Fabbri
UNIDADES TRABALHADAS	BOTA FORA e ACESSO
DESCRIÇÃO DAS ATIVIDADES	Monitoramento de supressão mecanizada no Bota Fora 7 e Acesso 6
DATA	04/03/2018
NOME	Monitor 1 - Julimar Quaresma / Monitor 2 - Murilo Muritiba / Monitor 3 - Getúlio Alípio / Monitor 4 - Glauco Fabbri
UNIDADES TRABALHADAS	-
DESCRIÇÃO DAS ATIVIDADES	Domingo
DATA	05/03/2018
NOME	Monitor 1 - Julimar Quaresma
UNIDADES TRABALHADAS	UM BOTA FORA 18 e UM ACESSO
DESCRIÇÃO DAS ATIVIDADES	Monitoramento supressão mecanizada - BOTA FORA 18 e Monitoramento supressão manual e semi mecanizada- ACESSO 06
DATA	05/03/2018
NOME	Monitor 4 - Glauco Fabbri
UNIDADES TRABALHADAS	ACESSO
DESCRIÇÃO DAS ATIVIDADES	Monitoramento de supressão mecanizada no Acesso 6
DATA	05/03/2018
NOME	Monitor 2 - Murilo Muritiba
UNIDADES TRABALHADAS	UMB_25
DESCRIÇÃO DAS ATIVIDADES	Monitoramento de escavação da base UMB 25_6
DATA	06/03/2018
NOME	Monitor 4 - Glauco Fabbri
UNIDADES TRABALHADAS	ACESSO
DESCRIÇÃO DAS ATIVIDADES	Monitoramento de supressão mecanizada no Acesso 6
DATA	06/03/2018
NOME	Monitor 1 - Julimar Quaresma

PROGRAMA DE GESTÃO DO PATRIMÔNIO ARQUEOLÓGICO - Complexo Eólico Umburanas
Municípios de Sento Sé e Umburanas, Estado da Bahia.

FICHA DIÁRIA DE MONITORAMENTO

UNIDADES TRABALHADAS	UM UMB_16
DESCRIÇÃO DAS ATIVIDADES	Supressão com trator esteira - UMB_16
DATA	06/03/2018
NOME	Monitor 2 - Murilo Muritiba
UNIDADES TRABALHADAS	UMB_01
DESCRIÇÃO DAS ATIVIDADES	Monitoramento de melhoria do acesso 6 acesso ao parque UMB_01; Vistoria na sondagem UMB_01_04
DATA	07/03/2018
NOME	Monitor 1 - Julimar Quaresma
UNIDADES TRABALHADAS	UM UMB_16 e UM UMB_10
DESCRIÇÃO DAS ATIVIDADES	Monitoramento supressão mecanizada - UMB_16 e Supressão com escavadeira - UMB_10 aero 03
DATA	07/03/2018
NOME	Monitor 4 - Glauco Fabbri
UNIDADES TRABALHADAS	ACESSO
DESCRIÇÃO DAS ATIVIDADES	Monitoramento de supressão mecanizada no Acesso 6
DATA	07/03/2018
NOME	Monitor 2 - Murilo Muritiba
UNIDADES TRABALHADAS	UM UMB_03
DESCRIÇÃO DAS ATIVIDADES	Monitoramento de supressão semi mecanizada e mecanizada no UMB_03
DATA	07/03/2018
NOME	Monitor 3 - Getúlio Alípio
UNIDADES TRABALHADAS	UM UMB_01
DESCRIÇÃO DAS ATIVIDADES	Monitoramento de sondagem das bases dos aerogeradores UMB_01_01, UMB_01_03, UMB_01_04, UMB_01_05 e abertura da via do UMB_01_06.
DATA	08/03/2018
NOME	Monitor 1 - Julimar Quaresma / Monitor 2 - Murilo Muritiba / Monitor 3 - Getúlio Alípio / Monitor 4 - Glauco Fabbri
UNIDADES TRABALHADAS	-
DESCRIÇÃO DAS ATIVIDADES	Atividades suspensas (Chuva)
DATA	09/03/2018
NOME	Monitor 1 - Julimar Quaresma / Monitor 2 - Murilo Muritiba / Monitor 3 - Getúlio Alípio / Monitor 4 - Glauco Fabbri
UNIDADES TRABALHADAS	-
DESCRIÇÃO DAS ATIVIDADES	Atividades suspensas (Chuva)
DATA	10/03/2018
NOME	Monitor 1 - Julimar Quaresma / Monitor 2 - Murilo Muritiba / Monitor 3 - Getúlio Alípio / Monitor 4 - Glauco Fabbri
UNIDADES TRABALHADAS	-
DESCRIÇÃO DAS ATIVIDADES	Atividades suspensas (Chuva)
DATA	11/03/2018
NOME	Monitor 1 - Julimar Quaresma / Monitor 2 - Murilo Muritiba / Monitor 3 - Getúlio Alípio / Monitor 4 - Glauco Fabbri
UNIDADES TRABALHADAS	-
DESCRIÇÃO DAS ATIVIDADES	Domingo
DATA	12/03/2018
NOME	Monitor 2 - Murilo Muritiba
UNIDADES TRABALHADAS	UM UMB_03
DESCRIÇÃO DAS ATIVIDADES	Monitoramento de supressão mecanizada no UMB_03
DATA	12/03/2018
NOME	Monitor 1 - Julimar Quaresma
UNIDADES TRABALHADAS	UMB_10 e UMB_16
DESCRIÇÃO DAS ATIVIDADES	Supressão com escavadeira - UMB_10 e supressão mecanizada - UMB_16
DATA	12/03/2018
NOME	Monitor 4 - Glauco Fabbri
UNIDADES TRABALHADAS	ACESSO
DESCRIÇÃO DAS ATIVIDADES	Monitoramento de supressão mecanizada no Acesso 6

PROGRAMA DE GESTÃO DO PATRIMÔNIO ARQUEOLÓGICO - Complexo Eólico Umburanas
Municípios de Sento Sé e Umburanas, Estado da Bahia.

FICHA DIÁRIA DE MONITORAMENTO

DATA	12/03/2018
NOME	Monitor 3 - Getúlio Alípio
UNIDADES TRABALHADAS	UM UMB_01 e UM UMB_02
DESCRIÇÃO DAS ATIVIDADES	Monitoramento de sondagem das bases dos aerogeradores UMB_02_01, UMB_01_07, UMB_01_08 e abertura da via do UMB_01_09
DATA	13/03/2018
NOME	Monitor 4 - Glauco Fabbri
UNIDADES TRABALHADAS	ACESSO
DESCRIÇÃO DAS ATIVIDADES	Monitoramento de supressão mecanizada no Acesso 6
DATA	13/03/2018
NOME	Monitor 1 - Julimar Quaresma
UNIDADES TRABALHADAS	UMB_10
DESCRIÇÃO DAS ATIVIDADES	Supressão mecanizada - UMB_10 aero 03
DATA	13/03/2018
NOME	Monitor 2 - Murilo Muritiba
UNIDADES TRABALHADAS	UMB_03
DESCRIÇÃO DAS ATIVIDADES	Monitoramento de supressão mecanizada e semi mecanizada na UMB_03
DATA	13/03/2018
NOME	Monitor 3 - Getúlio Alípio
UNIDADES TRABALHADAS	UM UMB_01
DESCRIÇÃO DAS ATIVIDADES	Monitoramento de sondagem das bases dos aerogeradores UMB_01_09, UMB_01_10 e abertura da via
DATA	14/03/2018
NOME	Monitor 1 - Julimar Quaresma
UNIDADES TRABALHADAS	UMB_10 e UMB_16
DESCRIÇÃO DAS ATIVIDADES	Supressão com escavadeira - UMB_10 aero 03 e supressão mecanizada - UMB_16 aero 01
DATA	14/03/2018
NOME	Monitor 4 - Glauco Fabbri
UNIDADES TRABALHADAS	ACESSO
DESCRIÇÃO DAS ATIVIDADES	Monitoramento de supressão mecanizada no Acesso 6
DATA	14/03/2018
NOME	Monitor 2 - Murilo Muritiba
UNIDADES TRABALHADAS	UMB_03
DESCRIÇÃO DAS ATIVIDADES	Monitoramento de supressão mecanizada e semi mecanizada na UMB_03
DATA	14/03/2018
NOME	Monitor 3 - Getúlio Alípio
UNIDADES TRABALHADAS	UM UMB_03
DESCRIÇÃO DAS ATIVIDADES	Monitoramento de supressão mecânica para sondagem das bases dos aerogeradores UMB_01_06 e UMB_01_07
DATA	15/03/2018
NOME	Monitor 1 - Julimar Quaresma
UNIDADES TRABALHADAS	UMB_16 e UMB_17
DESCRIÇÃO DAS ATIVIDADES	Supressão manual, semi mecanizada, mecanizada e escavação UMB_16 e Escavação de base UMB_17 aero 02
DATA	15/03/2018
NOME	Monitor 4 - Glauco Fabbri
UNIDADES TRABALHADAS	ACESSO
DESCRIÇÃO DAS ATIVIDADES	Monitoramento de supressão mecanizada no Acesso 6
DATA	15/03/2018
NOME	Monitor 2 - Murilo Muritiba
UNIDADES TRABALHADAS	UMB_15
DESCRIÇÃO DAS ATIVIDADES	Monitoramento de supressão mecanizada na UMB_15
DATA	15/03/2018
NOME	Monitor 3 - Getúlio Alípio
UNIDADES TRABALHADAS	UM UMB_03

PROGRAMA DE GESTÃO DO PATRIMÔNIO ARQUEOLÓGICO - Complexo Eólico Umburanas
Municípios de Sento Sé e Umburanas, Estado da Bahia.

FICHA DIÁRIA DE MONITORAMENTO

DESCRIÇÃO DAS ATIVIDADES	Monitoramento de sondagem das bases dos aerogeradores UMB_01_06 e UMB_01_07 e supressão mecânica da via do UMB_03_08
DATA	16/03/2018
NOME	Monitor 2 - Murilo Muritiba
UNIDADES TRABALHADAS	UMB_15
DESCRIÇÃO DAS ATIVIDADES	Monitoramento de supressão mecanizada e semi mecanizada Parque UMB 15
DATA	16/03/2018
NOME	Monitor 3 - Getúlio Alípio
UNIDADES TRABALHADAS	UM UMB_03
DESCRIÇÃO DAS ATIVIDADES	Monitoramento supressão mecânica da via e base do UMB_03_08
DATA	16/03/2018
NOME	Monitor 4 - Glauco Fabbri
UNIDADES TRABALHADAS	ACESSO
DESCRIÇÃO DAS ATIVIDADES	Monitoramento de supressão mecanizada no Acesso 6
DATA	16/03/2018
NOME	Monitor 1 - Julimar Quaresma
UNIDADES TRABALHADAS	UMB_16 e UMB_17
DESCRIÇÃO DAS ATIVIDADES	Supressão mecanizada UMB_16 e Escavação de base UMB_17
DATA	17/03/2018
NOME	Monitor 4 - Glauco Fabbri
UNIDADES TRABALHADAS	ACESSO e BOTA FORA 13
DESCRIÇÃO DAS ATIVIDADES	Monitoramento de supressão mecanizada no Acesso 6 e Bota Fora 13
DATA	17/03/2018
NOME	Monitor 1 - Julimar Quaresma
UNIDADES TRABALHADAS	UMB_16
DESCRIÇÃO DAS ATIVIDADES	Supressão manual, semi mecanizada, mecanizada UMB_16
DATA	17/03/2018
NOME	Monitor 3 - Getúlio Alípio
UNIDADES TRABALHADAS	UM UMB_03, ACESSO e UM UMB_15
DESCRIÇÃO DAS ATIVIDADES	Monitoramento sondagem da base do UMB_03_08, supressão mecanizada no ACESSO 02 e manual e semi mecanizada na UMB_15_06
DATA	18/03/2018
NOME	Monitor 1 - Julimar Quaresma / Monitor 2 - Murilo Muritiba / Monitor 3 - Getúlio Alípio / Monitor 4 - Glauco Fabbri
UNIDADES TRABALHADAS	-
DESCRIÇÃO DAS ATIVIDADES	Domingo
DATA	19/03/2018
NOME	Monitor 1 - Julimar Quaresma
UNIDADES TRABALHADAS	UMB_08
DESCRIÇÃO DAS ATIVIDADES	Supressão manual, semi mecanizada - UMB_08
DATA	19/03/2018
NOME	Monitor 4 - Glauco Fabbri
UNIDADES TRABALHADAS	ACESSO e BOTA FORA 13
DESCRIÇÃO DAS ATIVIDADES	Monitoramento de supressão mecanizada no Acesso 6 e Bota Fora 13
DATA	19/03/2018
NOME	Monitor 3 - Getúlio Alípio
UNIDADES TRABALHADAS	UM UMB_15
DESCRIÇÃO DAS ATIVIDADES	Monitoramento supressão mecanizada da via e base do UMB_15_05
DATA	19/03/2018
NOME	Monitor 2 - Murilo Muritiba
UNIDADES TRABALHADAS	UMB_03
DESCRIÇÃO DAS ATIVIDADES	Monitoramento de escavação de base no Parque UMB 03
DATA	20/03/2018
NOME	Monitor 3 - Getúlio Alípio
UNIDADES TRABALHADAS	ACESSO
DESCRIÇÃO DAS ATIVIDADES	Monitoramento supressão mecanizada do ACESSO_06

PROGRAMA DE GESTÃO DO PATRIMÔNIO ARQUEOLÓGICO - Complexo Eólico Umburanas
Municípios de Sento Sé e Umburanas, Estado da Bahia.

FICHA DIÁRIA DE MONITORAMENTO

DATA	20/03/2018
NOME	Monitor 1 - Julimar Quaresma
UNIDADES TRABALHADAS	UMB_08
DESCRIÇÃO DAS ATIVIDADES	Supressão manual, semi mecanizada - UMB_08
DATA	20/03/2018
NOME	Monitor 2 - Murilo Muritiba
UNIDADES TRABALHADAS	UMB_03
DESCRIÇÃO DAS ATIVIDADES	Monitoramento de escavação de base no Parque UMB 03
DATA	20/03/2018
NOME	Monitor 4 - Glauco Fabbri
UNIDADES TRABALHADAS	UM_UMB 16 E 17
DESCRIÇÃO DAS ATIVIDADES	Monitoramento de escavação de base do Aero 16_02 e 17_04
DATA	21/03/2018
NOME	Monitor 2 - Murilo Muritiba
UNIDADES TRABALHADAS	UMB_15
DESCRIÇÃO DAS ATIVIDADES	Monitoramento de alargamento de via no UMB_15
DATA	21/03/2018
NOME	Monitor 3 - Getúlio Alípio
UNIDADES TRABALHADAS	ACESSO
DESCRIÇÃO DAS ATIVIDADES	Monitoramento supressão mecanizada do ACESSO_06
DATA	22/03/2018
NOME	Monitor 3 - Getúlio Alípio
UNIDADES TRABALHADAS	ACESSO, UM UMB_08 e UM UMB_17
DESCRIÇÃO DAS ATIVIDADES	Monitoramento supressão mecanizada do ACESSO_07, supressão manual e semi mecanizada da UMB_08_06 / UMB_08_07 e escavação da base do aerogerador UMB_17_09
DATA	22/03/2018
NOME	Monitor 2 - Murilo Muritiba
UNIDADES TRABALHADAS	ACESSO
DESCRIÇÃO DAS ATIVIDADES	Monitoramento de alargamento do ACESSO_06
DATA	22/03/2018
NOME	Monitor 5 - Geórgia Holanda
UNIDADES TRABALHADAS	ACESSO
DESCRIÇÃO DAS ATIVIDADES	Monitoramento de supressão mecanizada no ACESSO 06
DATA	23/03/2018
NOME	Monitor 5 - Geórgia Holanda
UNIDADES TRABALHADAS	ACESSO
DESCRIÇÃO DAS ATIVIDADES	Monitoramento de supressão mecanizada no ACESSO 06
DATA	22/03/2018
NOME	Monitor 4 - Glauco Fabbri
UNIDADES TRABALHADAS	ACESSO e BOTA FORA 14
DESCRIÇÃO DAS ATIVIDADES	Monitoramento de supressão mecanizada no Acesso 6 e Bota Fora 14
DATA	23/03/2018
NOME	Monitor 5 - Geórgia Holanda
UNIDADES TRABALHADAS	ACESSO
DESCRIÇÃO DAS ATIVIDADES	Monitoramento de supressão mecanizada no ACESSO 06
DATA	23/03/2018
NOME	Monitor 3 - Getúlio Alípio
UNIDADES TRABALHADAS	ACESSO e UM UMB_08
DESCRIÇÃO DAS ATIVIDADES	Monitoramento supressão mecanizada do ACESSO_07, supressão manual e semi mecanizada da UMB_08_08 e UMB_08_09
DATA	23/03/2018
NOME	Monitor 2 - Murilo Muritiba
UNIDADES TRABALHADAS	ACESSO
DESCRIÇÃO DAS ATIVIDADES	Monitoramento de alargamento do ACESSO_06
DATA	23/03/2018
NOME	Monitor 4 - Glauco Fabbri
UNIDADES TRABALHADAS	ACESSO e BOTA FORA 14

PROGRAMA DE GESTÃO DO PATRIMÔNIO ARQUEOLÓGICO - Complexo Eólico Umburanas
Municípios de Sento Sé e Umburanas, Estado da Bahia.

FICHA DIÁRIA DE MONITORAMENTO

DESCRIÇÃO DAS ATIVIDADES	Monitoramento de supressão mecanizada no Acesso 6 e Bota Fora 14
DATA	24/03/2018
NOME	Monitor 3 - Getúlio Alípio
UNIDADES TRABALHADAS	ACESSO
DESCRIÇÃO DAS ATIVIDADES	Monitoramento supressão mecanizada do ACESSO_07 e ACESSO 11
DATA	24/03/2018
NOME	Monitor 4 - Glauco Fabbri
UNIDADES TRABALHADAS	ACESSO
DESCRIÇÃO DAS ATIVIDADES	Monitoramento de supressão mecanizada no Acesso 7
DATA	24/03/2018
NOME	Monitor 5 - Geórgia Holanda
UNIDADES TRABALHADAS	ACESSO
DESCRIÇÃO DAS ATIVIDADES	Monitoramento de supressão mecanizada no ACESSO 06
DATA	25/03/2018
NOME	Monitor 1 - Julimar Quaresma / Monitor 2 - Murilo Muritiba / Monitor 3 - Getúlio Alípio / Monitor 5 - Geórgia Holanda
UNIDADES TRABALHADAS	-
DESCRIÇÃO DAS ATIVIDADES	Domingo
DATA	26/03/2018
NOME	Monitor 3 - Getúlio Alípio
UNIDADES TRABALHADAS	UMB_08
DESCRIÇÃO DAS ATIVIDADES	Monitoramento de supressão mecanizada do UMB_08_02, UMB_08_03, UMB_08_04, UMB_08_05, UMB_08_06 e UMB_08_07
DATA	26/03/2018
NOME	Monitor 5 - Geórgia Holanda
UNIDADES TRABALHADAS	ACESSO
DESCRIÇÃO DAS ATIVIDADES	Monitoramento de supressão mecanizada no ACESSO 06
DATA	26/03/2018
NOME	Monitor 4 - Glauco Fabbri
UNIDADES TRABALHADAS	ACESSO
DESCRIÇÃO DAS ATIVIDADES	Monitoramento de supressão mecanizada no Acesso 7 e 9
DATA	26/03/2018
NOME	Monitor 2 - Murilo Muritiba
UNIDADES TRABALHADAS	-
DESCRIÇÃO DAS ATIVIDADES	Organização de dados
DATA	27/03/2018
NOME	Monitor 5 - Geórgia Holanda
UNIDADES TRABALHADAS	UMB_13; ACESSO
DESCRIÇÃO DAS ATIVIDADES	Monitoramento de supressão mecanizada do Parque UMB_13 e no ACESSO 06
DATA	27/03/2018
NOME	Monitor 4 - Glauco Fabbri
UNIDADES TRABALHADAS	ACESSO e UM_17
DESCRIÇÃO DAS ATIVIDADES	Monitoramento de supressão mecanizada no Acesso 7 e Escavação de base 17_5
DATA	27/03/2018
NOME	Monitor 3 - Getúlio Alípio
UNIDADES TRABALHADAS	UMB_08
DESCRIÇÃO DAS ATIVIDADES	Monitoramento de supressão mecanizada do UMB_08_07, UMB_08_08 e UMB_08_09
DATA	27/03/2018
NOME	Monitor 2 - Murilo Muritiba
UNIDADES TRABALHADAS	Bota Fora 14
DESCRIÇÃO DAS ATIVIDADES	Monitoramento de escavação no Bota Fora 14
DATA	28/03/2018
NOME	Monitor 5 - Geórgia Holanda
UNIDADES TRABALHADAS	UMB_13; ACESSO
DESCRIÇÃO DAS ATIVIDADES	Monitoramento de supressão mecanizada do Parque UMB_13 e no ACESSO 06

PROGRAMA DE GESTÃO DO PATRIMÔNIO ARQUEOLÓGICO - Complexo Eólico Umburanas
Municípios de Santo Sé e Umburanas, Estado da Bahia.

FICHA DIÁRIA DE MONITORAMENTO

DATA	28/03/2018
NOME	Monitor 3 - Getúlio Alípio
UNIDADES TRABALHADAS	BOTA FORA_20 e UM_UMB_16
DESCRIÇÃO DAS ATIVIDADES	Monitoramento de supressão manual, semi mecanizada e mecanizada da área do BOTA FORA 20 e escavação da base do UMB_16_09
DATA	28/03/2018
NOME	Monitor 4 - Glauco Fabbri
UNIDADES TRABALHADAS	ACESSO
DESCRIÇÃO DAS ATIVIDADES	Monitoramento de supressão mecanizada no Acesso 9
DATA	28/03/2018
NOME	Monitor 2 - Murilo Muritiba
UNIDADES TRABALHADAS	UMB_13
DESCRIÇÃO DAS ATIVIDADES	Monitoramento de supressão manual e semi mecanizada no parque UMB 13
DATA	29/03/2018
NOME	Monitor 3 - Getúlio Alípio
UNIDADES TRABALHADAS	UMB_16
DESCRIÇÃO DAS ATIVIDADES	Monitoramento de escavação das bases dos aerogeradores UM_UMB_16_05 e UM_UMB_16_06
DATA	29/03/2018
NOME	Monitor 5 - Geórgia Holanda
UNIDADES TRABALHADAS	ACESSO
DESCRIÇÃO DAS ATIVIDADES	Monitoramento de supressão mecanizada no ACESSO 06
DATA	29/03/2018
NOME	Monitor 4 - Glauco Fabbri
UNIDADES TRABALHADAS	ACESSO
DESCRIÇÃO DAS ATIVIDADES	Monitoramento de supressão mecanizada no Acesso 9
DATA	29/03/2018
NOME	Monitor 2 - Murilo Muritiba
UNIDADES TRABALHADAS	UMB_13
DESCRIÇÃO DAS ATIVIDADES	Monitoramento de supressão manual e semi mecanizada no parque UMB 13
DATA	30/03/2018
NOME	Monitor 1 - Julimar Quaresma / Monitor 2 - Murilo Muritiba / Monitor 3 - Getúlio Alípio / Monitor 5 - Geórgia Holanda
UNIDADES TRABALHADAS	-
DESCRIÇÃO DAS ATIVIDADES	Feriado Páscoa
DATA	31/03/2018
NOME	Monitor 1 - Julimar Quaresma / Monitor 2 - Murilo Muritiba / Monitor 3 - Getúlio Alípio / Monitor 5 - Geórgia Holanda
UNIDADES TRABALHADAS	-
DESCRIÇÃO DAS ATIVIDADES	Obra paralisada - Feriado semana santa