



HISTÓRICO DE REVISÕES					
	14/06/2018				
		Emissão inicial	LT		
REV.	DATA	NATUREZA DA REVISÃO	ELAB.	VERIF.	APROV.
					
EMPREENDIMENTO:			Nº CONTRATO:		
COMPLEXO EÓLICO UMBURANAS			121		
TIPO DE DOCUMENTO:					
Relatório parcial de medição					
TÍTULO: UM00-M-I-RE-ZT-ME-ARQ-006-0A					
PROGRAMA DE GESTÃO DO PATRIMÔNIO ARQUEOLÓGICO – COMPLEXO EÓLICO UMBURANAS					
ELABORADO:		VERIFICADO:	APROVADO:		RESPONSÁVEL TÉCNICO – CREA Nº:
LT					
NÚMERO DOCUMENTO CONTRATADO:		NÚMERO DOCUMENTO CLIENTE:		REVISÃO:	
NÚMERO DOCUMENTO FABRICANTE:		DATA DA PRIMEIRA EMISSÃO:		FOLHA:	
		14/06/2018		1/112	

SUMÁRIO

ASPECTOS GERENCIAIS	3
1. Apresentação.....	3
2. Objetivos	3
3. Equipe Técnica	4
4. Descrição das Atividades	5
5. Cronograma	5
5.1. Realizado	5
5.2. Previsto.....	5
ASPECTOS técnicos	6
6. Objetivos do programa	6
7. Aspectos metodológicos	6
7.1. Atividades de Campo.....	6
7.2. Atividades de Gabinete.....	7
8. Resultados e discussão.....	7
9. Considerações.....	15
10. Anexos.....	16

ASPECTOS GERENCIAIS

1. APRESENTAÇÃO

O presente documento apresenta o **Relatório de Monitoramento 7**, devotado à exposição das atividades de monitoramento levadas a cabo junto ao **Complexo Eólico Umburanas**, localizado nos municípios de Sento Sé e Umburanas, no âmbito do **Programa de Gestão do Patrimônio Arqueológico – Complexo Eólico Umburanas**.

Cabe destacar que o monitoramento arqueológico é realizado de acordo com Unidades de Monitoramento pré-definidas, concebidas a partir da subdivisão interna que conforma uma determinada porção do empreendimento como um todo. Desta feita, todos os Parques Eólicos, acessos e demais intervenções propostas no bojo deste Programa representarão, cada um, uma Unidade de Monitoramento. Nesse sentido, este documento versará, de forma concisa, a respeito das atividades de monitoramento arqueológico executadas, entre os dias 01/05/18 e 31/05/18, junto às seguintes unidades de monitoramento: **Acesso; Bota Fora 03; Bota Fora 27; Bota Fora 29; Bota Fora 28; Caixa de Empréstimo 1; Caixa de Empréstimo 9; UMB 02; UMB 03; UMB 05; UMB 08; UMB 09; UMB 10; UMB 15; UMB 21; Rede de Média Tensão; Subestação**.

2. OBJETIVOS

Constituem objetivos gerais do presente Programa de Gestão do Patrimônio Arqueológico:

- Desenvolver estratégias voltadas à salvaguarda do patrimônio arqueológico localizado na área de interesse para o empreendimento;
- Colaborar para o incremento e disseminação do conhecimento arqueológico a respeito da região;
- Integrar este conhecimento e informações oriundas de outras fontes e campos de investigação no que tange à arqueologia, história e patrimônio cultural relacionado a essa porção precisa do território do estado.

Constituem objetivos específicos do programa em epígrafe:

- Realizar os estudos prospectivos sistemáticos e intensivos em áreas que não puderam ser suficientemente investigadas na etapa anterior de prospecção, devido a alterações projetuais, visando a identificação de sítios arqueológicos em áreas destinadas a aerogeradores, acessos, locais destinados a infraestrutura de apoio relacionados aos parques que compõem o complexo eólico em questão;
- Promover, de acordo com Ofício nº. 1335/13-IPHAN/BA e, considerando as recomendações expressas em documento referente à etapa de Diagnóstico e Prospecção Arqueológica, o estudo (ações de resgate/documentação) de amostra significativa e representativa dos sítios localizados, levando em conta critérios de significância histórica e científica, além de sua incidência na faixa de ADA/AID;
- Promover o monitoramento arqueológico de obras potencialmente impactantes à matriz arqueológica no interior do Complexo Eólico Umburanas, procedendo-se às ações pertinentes de salvaguarda, no caso de serem identificados novos bens de interesse arqueológico e histórico;
- Desenvolver ações de extroversão e socialização dos resultados junto à comunidade por meio de Programa de Educação Patrimonial, em sintonia com as normativas legais estabelecidas pelo IPHAN.

3. EQUIPE TÉCNICA

Nome	Função	Assinatura
Julimar Quaresma Mendes Júnior	Arqueólogo (monitoramento)	-
Murilo Muritiba Araújo	Arqueólogo (monitoramento)	-
Getúlio Alípio Xavier	Arqueólogo (monitoramento)	-
Glauco Fabbri	Arqueólogo (monitoramento)	-
Lucas de Paula Souza Troncoso	Arqueólogo (Coordenação Técnica)	-

4. DESCRIÇÃO DAS ATIVIDADES

Com relação a atividades que abarcam questões de natureza gerencial, apontamos a realização de ações que envolvem a Análise Preliminar de Risco (APR) e o Diálogo Diário de Segurança (DDS) (**Anexos 1 e 2**), bem como conversas travadas entre a equipe de arqueologia e a equipe de auxiliares de campo, envolvendo orientações e recomendações acerca de questões de segurança, além de aspectos técnicos concernentes ao trabalho diário de monitoramento arqueológico das obras.

5. CRONOGRAMA

5.1. Realizado

ATIVIDADES	01	02	03	04	05	06	07	08	09	10	11	12	13	14	15	16	17	18	19	20	21	22	23	24	25	26	27	28	29	30	31	
Monitoramento Arqueológico das Frentes de Obra (mês de maio)																																

5.2. Previsto

ATIVIDADES	01	02	03	04	05	06	07	08	09	10	11	12	13	14	15	16	17	18	19	20	21	22	23	24	25	26	27	28	29	30	
Monitoramento Arqueológico das Frentes de Obra (mês de junho)																															

ASPECTOS TÉCNICOS

6. OBJETIVOS DO PROGRAMA

Os objetivos do Programa são enunciados a seguir:

- Identificar eventuais vestígios arqueológicos que não puderam ser aferidos durante as atividades de prospecção anteriormente realizadas;
- Avaliar o grau de integridade e a relevância das novas evidências arqueológicas (sítios, sítios históricos de interesse arqueológico e ocorrências) porventura identificadas;
- Promover o resgate e/ ou documentação das novas evidências detectadas na Área Diretamente Afetada pelo empreendimento;
- Promover o cadastro e caracterização sumária das evidências localizadas tanto na Área de Influência Direta quanto na Área de Influência Indireta.

7. ASPECTOS METODOLÓGICOS

A seguir, são apresentados os procedimentos metodológicos adotados por este Programa, sendo destacados os aspectos relacionados às atividades de campo e de gabinete, respectivamente.

7.1. Atividades de Campo

- Acompanhamento das obras na ADA, envolvendo caminhamento sistemático junto às porções submetidas a intervenções por parte da frente de obra civil;
- Cadastro de eventuais novos sítios arqueológicos na AID e AII;
- Resgate de eventuais novos sítios arqueológicos na ADA;
- Coleta de novas ocorrências arqueológicas identificadas na ADA, AID e AII;
- Documentação de eventuais sítios históricos de interesse arqueológico identificados na ADA, AID e AII;
- No caso do resgate de novos sítios, serão observadas as seguintes ações:

- ✓ Prospecções extensivas nas áreas das evidências;
 - ✓ Definição de malha de intervenções;
 - ✓ Realização de quadras de coleta;
 - ✓ Realização de tradagens;
 - ✓ Realização de unidades de escavação;
 - ✓ Realização do plano de escavação, croquis e perfis.
- Com base no conjunto de procedimentos descritos serão utilizadas fichas especialmente concebidas para o projeto envolvendo:
 - ✓ Ficha de Controle de Monitoramento por Área/Unidade de Monitoramento;
 - ✓ Ficha de Acompanhamento de Diária de Monitoramento;
 - ✓ Ficha de Cadastro de Sítio (CNSA-IPHAN), no caso de novos sítios;
 - ✓ Ficha de Intervenções no sítio, no caso de novos sítios;
 - ✓ Ficha de coleta de material por sítio e ocorrência.

7.2. Atividades de Gabinete

- Organização da documentação do campo envolvendo preenchimento de Planilha de Controle de Monitoramento Diário; organização das fichas de intervenção; refinamento do plano de atividades; e desenvolvimento de arquivo *mapsource* contendo as intervenções nos novos sítios e nos sítios/shias com complementação de atividades;
- Organização do material fotográfico;
- Preenchimento de fichas de controle de acervo;
- Produção gráfica: inclusão dos resultados obtidos na base de dados do projeto, indicando trechos alvo de monitoramento, novos sítios e ocorrências detectados. No caso dos novos sítios serão produzidos planos de atividades em AutoCAD.

8. RESULTADOS E DISCUSSÃO

As ações realizadas no período envolveram a avaliação de porções do terreno que incidem sobre as seguintes Unidades de Monitoramento: **Acesso; Bota Fora 03; Bota Fora 27; Bota Fora 29; Bota Fora 28; Caixa de Empréstimo 1; Caixa de Empréstimo 9; UMB 02; UMB 03; UMB 05; UMB 08; UMB 09; UMB 10; UMB 15; UMB 21; Rede de Média Tensão; Subestação**. Apresentamos abaixo a delimitação das Unidades de Monitoramento em epígrafe, de acordo com as porções submetidas às ações de monitoramento arqueológico:

Tabela 01. Polígonos de delimitação das Unidades de Monitoramento

Coordenadas UTM (SIRGAS 2000)
Unidade de Monitoramento Acesso
24L 216517 8814665
24L 216278 8814556
24L 215766 8823352
24L 215763 8823327
24L 226774 8822591
24L 226855 8822432
24L 215767 8823355
24L 215626 8823259
24L 215741 8823442
24L 215762 8823330
24L 213965 8822700
24L 214074 8822929
24L 215408 8822994
24L 215021 8822513
24L 215486 8823121
24L 215247 8822771
24L 215354 8822910
24L 215012 8822500
24L 216063 8820727
24L 216101 8820726
24L 215487 8823107
24L 215400 8822981
24L 215506 8823182
24L 215425 8823003
24L 216479 8821272
24L 215955 8821462
24L 215535 8823203
24L 215493 8823123
24L 215070 8819161
24L 215105 8819220
24L 215404 8822996
24L 215299 8822826

Coordenadas UTM (SIRGAS 2000)
24L 216517 8814665
24L 216278 8814556
24L 215776 8823363
24L 215638 8823264
24L 215586 8823507
24L 215767 8823371
24L 215510 8823539
24L 215755 8823340
24L 215447 8823610
24L 215575 8823510
24L 215357 8823673
24L 215615 8823500
Unidade de Monitoramento Bota Fora 03
24L 226781 8821685
24L 226790 8821832
24L 226838 8822034
24L 226854 8822114
24L 226781 8821685
24L 226790 8821832
24L 226756 8822493
24L 226748 8822155
24L 226661 8822092
24L 226729 8822126
24L 226758 8822707
24L 226828 8822458
24L 226838 8822689
24L 226379 8822859
Unidade de Monitoramento Bota Fora 27
24L 215822 8821656
24L 215930 8821502
Unidade de Monitoramento Bota Fora 28
24L 216199 8821490
24L 216068 8821477
Unidade de Monitoramento Bota Fora 29
24L 213889 8822578
24L 214030 8822775

Coordenadas UTM (SIRGAS 2000)
Unidade de Monitoramento Caixa de Empréstimo
1
24L 226325 8824454
24L 226365 8824395
24L 226304 8824275
24L 226323 8824379
Unidade de Monitoramento Caixa de Empréstimo
9
24L 218873 8818874
24L 218856 8819013
24L 218895 8818876
24L 218879 8819012
24L 219003 8818771
24L 218873 8818845
24L 218993 8818734
24L 218872 8819014
Unidade de Monitoramento UMB 02
24L 226786 8821059
24L 226713 8821076
24L 226583 8820831
24L 226635 8820951
24L 226070 8820235
24L 225743 8820242
24L 225795 8819943
24L 225661 8819771
Unidade de Monitoramento UMB 03
24L 226838 8822034
24L 226854 8822114
24L 226756 8822493
24L 226748 8822155
24L 226661 8822092
24L 226729 8822126
24L 226758 8822707
24L 226828 8822458
24L 226838 8822689
24L 226379 8822859

Coordenadas UTM (SIRGAS 2000)
Unidade de Monitoramento UMB 05
24L 215107 8819605
24L 215109 8819851
24L 215072 8819867
24L 215118 8819944
24L 215099 8819757
24L 215128 8819957
24L 215060 8819508
24L 215110 8819827
Unidade de Monitoramento UMB 08
24L 217310 8815645
24L 217297 8815669
24L 216743 8814768
24L 216549 8814641
24L 217298 8815880
24L 217367 8815870
24L 216589 8814687
24L 216526 8814646
Unidade de Monitoramento UMB 09
24L 213607 8822403
24L 214072 8822923
24L 213611 8822426
24L 213818 8822598
24L 217102 8822234
24L 217080 8822246
24L 213985 8822739
24L 214026 8822773
Unidade de Monitoramento UMB 10
24L 215730 8820696
24L 215811 8820555
24L 215115 8819893
24L 215073 8820083
24L 215053 8820102
24L 215124 8820212
24L 215985 8821287
24L 215936 8821325

Coordenadas UTM (SIRGAS 2000)
Unidade de Monitoramento UMB 15
24L 226778 8821588
24L 226813 8822007
24L 226786 8821618
24L 226792 8821833
Unidade de Monitoramento UMB 21
24L 215047 8813690
24L 215289 8814330
24L 216030 8815683
24L 216036 8815719
24L 215568 8814957
24L 215559 8814987
24L 215296 8814375
24L 215052 8813632
24L 215150 8813823
24L 215170 8813900
24L 215463 8814812
24L 215019 8813681
24L 215232 8814131
24L 215045 8813656
Unidade de Monitoramento UMB 21
24L 215156 8813881
24L 215444 8814534
24L 215144 8813884
24L 215481 8814526
24L 215100 8813678
24L 215026 8813694
24L 215480 8814767
24L 215504 8814736
24L 216116 8815882
24L 215026 8813701
Unidade de Monitoramento Rede de Média Tensão
24L 222492 8821818
24L 222862 8822018
24L 215316 8822184
24L 215923 8821543

Coordenadas UTM (SIRGAS 2000)
24L 214026 8822746
24L 215313 8822191
24L 217049 8820342
24L 217056 8819665
24L 218004 8819413
24L 218560 8819238
24L 217293 8819623
24L 217953 8819423
24L 216376 8819920
24L 217289 8819624
24L 216304 8820079
24L 216363 8819925
24L 216340 8820280
24L 216306 8820076
24L 216023 8820821
24L 215957 8821032
24L 215883 8821252
24L 216039 8820731
24L 219397 8821320
24L 219397 8820998
24L 222947 8821144
24L 222703 8820521
24L 225841 8820157
24L 225671 8819784
24L 219041 8818331
24L 218984 8818626
24L 222870 8822014
24L 222946 8821144
Unidade de Monitoramento Subestação
24L 218944 8819114
24L 218896 8819188
24L 218944 8819124
24L 218920 8819123

São apresentadas, na forma de anexo, as fichas de controle diário de monitoramento, que exibem as atividades diárias realizadas e resultados obtidos durante o mês de maio, assim como a relação dos monitores envolvidos nas ações de acompanhamento, bem como as áreas avaliadas (ver **Anexos 3 e 4**).

9. CONSIDERAÇÕES

O presente relatório aponta os resultados obtidos durante os trabalhos de monitoramento arqueológico desenvolvidos no mês de maio, no âmbito do monitoramento do Complexo Eólico Umburanas, conforme proposto no Programa de Gestão do Patrimônio Arqueológico, submetido ao Iphan/Ba.

As atividades de monitoramento arqueológico foram desenvolvidas junto às seguintes Unidades de Monitoramento: Acesso; Bota Fora 03; Bota Fora 27; Bota Fora 29; Bota Fora 28; Caixa de Empréstimo 1; Caixa de Empréstimo 9; UMB 02; UMB 03; UMB 05; UMB 08; UMB 09; UMB 10; UMB 15; UMB 21; Rede de Média Tensão; Subestação.

Tais ações foram marcadas pelo acompanhamento das atividades de supressão vegetal manual e mecanizada, realizada por meio de maquinário junto aos terrenos onde incidem aerogeradores e demais intervenções previstas em projeto no bojo das ações de obras de engenharia civil; acompanhamento de abertura de sondagens; acompanhamento de escavação mecânica do terreno; observação ativa de abertura de vias de acesso; realização de varreduras de superfície e observação de perfis estratigráficos expostos ao longo do trecho alvo de monitoramento; registro dos dados; registro fotográfico.

Como resultado, as ações de monitoramento não evidenciaram evidências positivas para a presença de patrimônio arqueológico nas áreas submetidas à avaliação.

São Paulo, 14 de Junho de 2018.



Paulo Eduardo Zanettini, Dr.

Arqueólogo Coordenador

10. ANEXOS

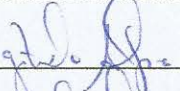


Anexo 1 - APR

Anexo 2 – DDS






Anexo 3 – Ficha de Controle Diário de Monitoramento

Anexo 4 – Ficha de Acompanhamento Diário do Monitoramento





Zanettini

Data	Atividade	Local	Riscos	Assinatura
04/05 a 05/05	manutenção	Complexo Umbuara	1, 3, 4, 6, 7	
07/05 a 12/05	manutenção	Complexo Umbuara	1, 3, 4, 6, 7	
14/05 a 19/05	manutenção	Complexo Umbuara	1, 3, 4, 6, 7	
21/05 a 24/05	manutenção	Complexo Umbuara	1, 3, 4, 6, 7	





Zanettini

Data	Atividade	Local	Riscos	Assinatura
07/05/04	Monitoramento	CE UMB	1,2,3,6,7	
07/11/04	Monitoramento	CE UMB	1,2,3,6,7	
14/10/05	Monitoramento	CE UMB	1,2,3,6,7	
21/06/08	Monitoramento	CE UMB	1,2,3,6,7	
20/03/08	Monitoramento	CE UMB	1,2,3,6,7	

Zanettini

Data	Atividade	Local	Riscos	Assinatura
01/05 a 05/05	MONITORAMENTO	Complex. URBANAS	1, 3, 4, 6, 7	
07/05 a 12/05	MONITORAMENTO	Complex. URBANAS	1, 3, 4, 6, 7	
14/05 a 19/05	MONITORAMENTO	Complex. URBANAS	1, 3, 4, 6, 7	
21/05 a 29/05	MONITORAMENTO	Complex. URBANAS	1, 3, 4, 6, 7	

Zanettini

Data	Atividade	Local	Riscos	Assinatura
01/05/05	monitoramento	CEUM	1,3,4,6,7	
07 e 12/05	monitoramento	CEUM	1,3,4,6,7	
14 e 19/05	monitoramento	CEUM	1,3,4,6,7	
21 e 28/05	monitoramento	CEUM	1,3,4,6,7	

DDS- DIALOGO DIARIO DE SEGURANÇA

O diálogo diário de Segurança tem como principal objetivo motivar a equipe de trabalho a analisar, discutir e se tornar participante na prevenção e mitigação de riscos das atividades laborais. Este diálogo deverá ter duração de 5 a 10 minutos, deverá ocorrer sempre pela manhã, antes do início das atividades e deverá ocorrer envolvendo todos os membros da equipe ativamente.

Declaro que recebi da Zanettini as orientações de segurança para a realização das atividades descritas neste documento, pelo qual me comprometo sempre a cumpri-las durante o exercício de minhas atividades, para evitar acidentes e doenças no trabalho. Estou ciente que o NÃO CUMPRIMENTO DAS ORIENTAÇÕES DE SEGURANÇA CITADAS CONSTITUI ATO FALTOSO E PODERÁ ACARRETER A MIM A APLICAÇÃO DE PENALIDADES PREVISTAS EM CONTRATO E NA LEGISLAÇÃO VIGENTE.

Data	Tema	Visto Participantes (vistar ao lado um do outro)
01/05/18	Desmontamentos ^{maquinas}	Jh, ml, m, g, J. Juliana Quaresma
02/05/18	Ruídos	Jh, ml, m, g, J. Juliana Quaresma
03/05/18	Microteps	Jh, ml, m, g, J. Juliana Quaresma
04/05/18	PRIMEIROS SOCORROS	Jh, ml, m, g, J. Juliana Quaresma
09/05/18	Ativos de Sinal	Jh, ml, m, g, J. Juliana Quaresma
10/05/18	EPI	Jh, ml, m, g, J. Juliana Quaresma
11/05/18	HIGIENE PESSOAL	Jh, ml, m, g, J. Juliana Quaresma
12/05/18	PROTEÇÃO SOLAR	Jh, ml, m, g, J. Juliana Quaresma
14/05/18	Descont. do Lixo	Jh, ml, m, g, J. Juliana Quaresma
15/05/18	BEBIDA e DIRECAs	Jh, ml, m, g, J. Juliana Quaresma
16/05/18	Velocidade do Veio	Jh, ml, m, g, J. Juliana Quaresma
17/05/18	PROTEÇÃO VISUAL	Jh, ml, m, g, J. Juliana Quaresma
19/05/18	ANIMAIS PEÇONHENTOS	Jh, ml, m, g, J. Juliana Quaresma
19/05/18	PROTEÇÃO CONTRA POEIRA	Jh, ml, m, g, J. Juliana Quaresma
21/05/18	DST'S	Jh, ml, m, g, J. Juliana Quaresma
23/05/18	RUIDOS	Jh, ml, m, g, J. Juliana Quaresma
24/05/18	Meio Ambiente	Jh, ml, m, g, J. Juliana Quaresma
28/05/18	DDS GERAL SETA	Jh, ml, m, g, J. Juliana Quaresma
29/05/18	ECONOMIA DE COMBUSTÍVEL	Jh, ml, m, g, J. Juliana Quaresma

PROGRAMA DE GESTÃO DO PATRIMÔNIO ARQUEOLÓGICO - Complexo Eólico Umburanas - Municípios de Santo
Sé e Umburanas, Estado da Bahia.

Monitoramento Arqueológico - **CONTROLE DIÁRIO**

Unidade de Monitoramento : **UM UMB_10**

Data: 01-05-2018

DESCRIÇÃO DAS ATIVIDADES DESENVOLVIDAS: Monitoramento de supressão mecanizada do Parque UMB_10

EVIDÊNCIAS IDENTIFICADAS

Sítio Arqueológico sim: não: x

Coordenadas:

Ocorrência isolada sim: não: x

Coordenadas:

CONTROLE DE IMAGENS

OBSERVAÇÕES:

REGISTRO FOTOGRÁFICO



Legendas: Foto 1 - Monitoramento de supressão mecanizada do Parque UMB_10 ; Foto 02 - Monitoramento de supressão mecanizada do Parque UMB_10

Coordenadas de referência: Foto 1 - 24 L 215769 8820640 / Foto 2 -24 L 215766 8820702

PROGRAMA DE GESTÃO DO PATRIMÔNIO ARQUEOLÓGICO - Complexo Eólico Umburanas - Municípios de Santo
Sé e Umburanas, Estado da Bahia.

Monitoramento Arqueológico - **CONTROLE DIÁRIO**

Unidade de Monitoramento : **BOTA FORA_27**

Data: 01-05-2018

DESCRIÇÃO DAS ATIVIDADES DESENVOLVIDAS: Monitoramento de supressão mecanizada do Bota Fora 27

EVIDÊNCIAS IDENTIFICADAS

Sítio Arqueológico sim: não: x

Coordenadas:

Ocorrência isolada sim: não: x

Coordenadas:

CONTROLE DE IMAGENS

OBSERVAÇÕES:

REGISTRO FOTOGRÁFICO



Legendas: Foto 1 - Monitoramento de supressão mecanizada do Bota Fora 27 ; Foto 02 - Monitoramento de supressão mecanizada do Bota Fora 27

Coordenadas de referência: Foto 1 - 24 L 215929 8821533 / Foto 2 -24 L 215850 8821648

PROGRAMA DE GESTÃO DO PATRIMÔNIO ARQUEOLÓGICO - Complexo Eólico Umburanas - Municípios de Santo
Sé e Umburanas, Estado da Bahia.

Monitoramento Arqueológico - **CONTROLE DIÁRIO**

Unidade de Monitoramento : **ACESSO**

Data: 01-05-2018

DESCRIÇÃO DAS ATIVIDADES DESENVOLVIDAS: Monitoramento de supressão mecanizada do Acesso 10

EVIDÊNCIAS IDENTIFICADAS

Sítio Arqueológico sim: não: x

Coordenadas:

Ocorrência isolada sim: não: x

Coordenadas:

CONTROLE DE IMAGENS

OBSERVAÇÕES:

REGISTRO FOTOGRÁFICO



Legendas: Foto 1 - Monitoramento de supressão mecanizada do Acesso 10 ; Foto 02 - Monitoramento de supressão mecanizada do Acesso 10

Coordenadas de referência: Foto 1 - 24 L 215765 8823335 / Foto 2 -24 L 215766 8823342

PROGRAMA DE GESTÃO DO PATRIMÔNIO ARQUEOLÓGICO - Complexo Eólico Umburanas - Municípios de Santo
Sé e Umburanas, Estado da Bahia.

Monitoramento Arqueológico - **CONTROLE DIÁRIO**

Unidade de Monitoramento : **ACESSO**

Data: 01-05-2018

DESCRIÇÃO DAS ATIVIDADES DESENVOLVIDAS: Monitoramento de supressão mecanizada do Acesso 03

EVIDÊNCIAS IDENTIFICADAS

Sítio Arqueológico sim: não: x

Coordenadas:

Ocorrência isolada sim: não: x

Coordenadas:

CONTROLE DE IMAGENS

OBSERVAÇÕES:

REGISTRO FOTOGRÁFICO



Legendas: Foto 1 e 2 - Monitoramento de supressão mecanizada do Acesso 03

Coordenadas de referência: Foto 1 - 24 L 226838 8822479 - Foto 2 - 24 L 226841 8822470

PROGRAMA DE GESTÃO DO PATRIMÔNIO ARQUEOLÓGICO - Complexo Eólico Umburanas - Municípios de Santo
Sé e Umburanas, Estado da Bahia.
Monitoramento Arqueológico - **CONTROLE DIÁRIO**

Unidade de Monitoramento : UMB C.
EMPRÉSTIMO 01

Data: 01-05-2018

DESCRIÇÃO DAS ATIVIDADES DESENVOLVIDAS: Supressão mecanizada na Caixa de Empréstimo 01

EVIDÊNCIAS IDENTIFICADAS

Sítio Arqueológico sim: não: x

Coordenadas:

Ocorrência isolada sim: não: x

Coordenadas:

CONTROLE DE IMAGENS

OBSERVAÇÕES:

REGISTRO FOTOGRÁFICO



Legendas: Foto 1 e 2 - Supressão mecanizada - Caixa de Empréstimo 01

Coordenadas de referência: Foto 1 - 24 L 226330 8824400 , Foto 2 - 24 L 226339 8824390

PROGRAMA DE GESTÃO DO PATRIMÔNIO ARQUEOLÓGICO - Complexo Eólico Umburanas - Municípios de Santo
Sé e Umburanas, Estado da Bahia.

Monitoramento Arqueológico - **CONTROLE DIÁRIO**

Unidade de Monitoramento : **UMB_21**

Data: 01-05-2018

DESCRIÇÃO DAS ATIVIDADES DESENVOLVIDAS: Supressão mecanizada - UMB_21 aerogeradores 07,08,09,10

EVIDÊNCIAS IDENTIFICADAS

Sítio Arqueológico sim: não: x

Coordenadas:

Ocorrência isolada sim: não: x

Coordenadas:

CONTROLE DE IMAGENS

OBSERVAÇÕES:

REGISTRO FOTOGRÁFICO



Legendas: Foto 1 e 2 - Supressão mecanizada - UMB_21 aerogeradores 07,08,09,10

Coordenadas de referência: Foto 1 - 24 L 215305 8814316/ Foto 2 -24 L 215256 8814247

PROGRAMA DE GESTÃO DO PATRIMÔNIO ARQUEOLÓGICO - Complexo Eólico Umbranas - Municípios de Santo
Sé e Umbranas, Estado da Bahia.

Monitoramento Arqueológico - **CONTROLE DIÁRIO**

Unidade de Monitoramento : **UMB_08**

Data: 01-05-2018

DESCRIÇÃO DAS ATIVIDADES DESENVOLVIDAS: Escavação - **UMB_08_04**

EVIDÊNCIAS IDENTIFICADAS

Sítio Arqueológico sim: não: x

Coordenadas:

Ocorrência isolada sim: não: x

Coordenadas:

CONTROLE DE IMAGENS

OBSERVAÇÕES:

REGISTRO FOTOGRÁFICO



Legendas: Foto 1 e 2 - Escavação - **UMB_08_04**

Coordenadas de referência: Foto 1 - 24 L 217297 8815661/ Foto 2 - 24 L 217305 8815654

PROGRAMA DE GESTÃO DO PATRIMÔNIO ARQUEOLÓGICO - Complexo Eólico Umburanas - Municípios de Santo
Sé e Umburanas, Estado da Bahia.

Monitoramento Arqueológico - **CONTROLE DIÁRIO**

Unidade de Monitoramento : RMT

Data: 02-05-2018

DESCRIÇÃO DAS ATIVIDADES DESENVOLVIDAS: Monitoramento de supressão semi mecanizada e mecanizada
no trecho 3 da RMT

EVIDÊNCIAS IDENTIFICADAS

Sítio Arqueológico sim: não: x

Coordenadas:

Ocorrência isolada sim: não: x

Coordenadas:

CONTROLE DE IMAGENS

OBSERVAÇÕES:

REGISTRO FOTOGRÁFICO



Legendas: Foto 1 - Supressão mecanizada - Foto 2 - Supressão semi mecanizada

Coordenadas de referência: Foto 1 - 24 L 218323 8819298/ Foto 2 -24 L 218458 8819248

PROGRAMA DE GESTÃO DO PATRIMÔNIO ARQUEOLÓGICO - Complexo Eólico Umburanas - Municípios de Santo
Sé e Umburanas, Estado da Bahia.

Monitoramento Arqueológico - **CONTROLE DIÁRIO**

Unidade de Monitoramento : **CAIXA DE
EMPRÉSTIMO 01**

Data: 02-05-2018

DESCRIÇÃO DAS ATIVIDADES DESENVOLVIDAS: Monitoramento de supressão vegetal mecanizada da caixa de
empréstimo 01

EVIDÊNCIAS IDENTIFICADAS

Sítio Arqueológico sim: não: x

Coordenadas:

Ocorrência isolada sim: não: x

Coordenadas:

CONTROLE DE IMAGENS

OBSERVAÇÕES:

REGISTRO FOTOGRÁFICO



Legendas: Foto 1 - Monitoramento de supressão vegetal mecanizada da caixa de empréstimo 01; Foto 02 - Monitoramento de supressão
vegetal mecanizada da caixa de empréstimo 01

Coordenadas de referência: Foto 1 - 24 L 226364 8824389 / Foto 2 - 24 L 226300 8824260

PROGRAMA DE GESTÃO DO PATRIMÔNIO ARQUEOLÓGICO - Complexo Eólico Umburanas - Municípios de Santo
Sé e Umburanas, Estado da Bahia.

Monitoramento Arqueológico - **CONTROLE DIÁRIO**

Unidade de Monitoramento : **UMB_03**

Data: 02-05-2018

DESCRIÇÃO DAS ATIVIDADES DESENVOLVIDAS: Monitoramento da supressão manual e mecanizada da UM
UMB_03

EVIDÊNCIAS IDENTIFICADAS

Sítio Arqueológico sim: não: x

Coordenadas:

Ocorrência isolada sim: não: x

Coordenadas:

CONTROLE DE IMAGENS

OBSERVAÇÕES:

REGISTRO FOTOGRÁFICO



Legendas: Foto 1 - Monitoramento da supressão manual da UM UMB_03; Foto 02 - Monitoramento da supressão mecanizada da UM
UMB_03

Coordenadas de referência: Foto 1 - 24 L 226890 8822272 / Foto 2 - 24 L 216041 8815454

PROGRAMA DE GESTÃO DO PATRIMÔNIO ARQUEOLÓGICO - Complexo Eólico Umbranas - Municípios de Santo
Sé e Umbranas, Estado da Bahia.

Monitoramento Arqueológico - **CONTROLE DIÁRIO**

Unidade de Monitoramento : **ACESSO**

Data: 02-05-2018

DESCRIÇÃO DAS ATIVIDADES DESENVOLVIDAS: Monitoramento de supressão mecanizada do Acesso 10

EVIDÊNCIAS IDENTIFICADAS

Sítio Arqueológico sim: não: x

Coordenadas:

Ocorrência isolada sim: não: x

Coordenadas:

CONTROLE DE IMAGENS

OBSERVAÇÕES:

REGISTRO FOTOGRÁFICO



Legendas: Foto 1 - Monitoramento de supressão mecanizada do Acesso 10 ; Foto 02 - Monitoramento de supressão mecanizada do Acesso 10

Coordenadas de referência: Foto 1 - 24 L 215738 8823302 / Foto 2 -24 L 215761 8823332

PROGRAMA DE GESTÃO DO PATRIMÔNIO ARQUEOLÓGICO - Complexo Eólico Umburanas - Municípios de Santo
Sé e Umburanas, Estado da Bahia.

Monitoramento Arqueológico - **CONTROLE DIÁRIO**

Unidade de Monitoramento : **UMB_21**

Data: 02-05-2018

DESCRIÇÃO DAS ATIVIDADES DESENVOLVIDAS: Escavação - UMB_21_02

EVIDÊNCIAS IDENTIFICADAS

Sítio Arqueológico sim: não: x

Coordenadas:

Ocorrência isolada sim: não: x

Coordenadas:

CONTROLE DE IMAGENS

OBSERVAÇÕES:

REGISTRO FOTOGRÁFICO



Legendas: Foto 1 e 2 - Escavação - UMB_21_02

Coordenadas de referência: Foto 1 - 24 L 216019 8815677/ Foto 2 -24 L 216018 8815682

PROGRAMA DE GESTÃO DO PATRIMÔNIO ARQUEOLÓGICO - Complexo Eólico Umbranas - Municípios de Sento Sé e Umbranas, Estado da Bahia.

Monitoramento Arqueológico - **CONTROLE DIÁRIO**

Unidade de Monitoramento : **UMB_08**

Data: 02-05-2018

DESCRIÇÃO DAS ATIVIDADES DESENVOLVIDAS: Supressão mecanizada - UMB_08_10 a UMB_21_09

EVIDÊNCIAS IDENTIFICADAS

Sítio Arqueológico sim: não: x

Coordenadas:

Ocorrência isolada sim: não: x

Coordenadas:

CONTROLE DE IMAGENS

OBSERVAÇÕES:

REGISTRO FOTOGRÁFICO



Legendas: Foto 1 e 2 - Supressão mecanizada - UMB_08_10 a UMB_08_09

Coordenadas de referência: Foto 1 - 24 L 216577 8814664/ Foto 2 -24 L 216736 8814781

PROGRAMA DE GESTÃO DO PATRIMÔNIO ARQUEOLÓGICO - Complexo Eólico Umburanas - Municípios de Santo
Sé e Umburanas, Estado da Bahia.

Monitoramento Arqueológico - **CONTROLE DIÁRIO**

Unidade de Monitoramento : **ACESSO**

Data: 03-05-2018

DESCRIÇÃO DAS ATIVIDADES DESENVOLVIDAS: Monitoramento de supressão mecanizada do Acesso 10

EVIDÊNCIAS IDENTIFICADAS

Sítio Arqueológico sim: não: x

Coordenadas:

Ocorrência isolada sim: não: x

Coordenadas:

CONTROLE DE IMAGENS

OBSERVAÇÕES:

REGISTRO FOTOGRÁFICO



Legendas: Foto 1 - Monitoramento de supressão mecanizada do Acesso 10 ; Foto 02 - Monitoramento de supressão mecanizada do Acesso 10

Coordenadas de referência: Foto 1 - 24 L 215764 8823342 / Foto 2 -24 L 215765 8823355

PROGRAMA DE GESTÃO DO PATRIMÔNIO ARQUEOLÓGICO - Complexo Eólico Umburanas - Municípios de Santo
Sé e Umburanas, Estado da Bahia.
Monitoramento Arqueológico - **CONTROLE DIÁRIO**

Unidade de Monitoramento : **ACESSO**

Data: 03-05-2018

DESCRIÇÃO DAS ATIVIDADES DESENVOLVIDAS: Monitoramento de supressão mecanizada do Acesso 9

EVIDÊNCIAS IDENTIFICADAS

Sítio Arqueológico sim: não: x

Coordenadas:

Ocorrência isolada sim: não: x

Coordenadas:

CONTROLE DE IMAGENS

OBSERVAÇÕES:

REGISTRO FOTOGRÁFICO



Legendas: Foto 1 - Monitoramento de supressão mecanizada do Acesso 9 ; Foto 02 - Monitoramento de supressão mecanizada do Acesso 9

Coordenadas de referência: Foto 1 - 24 L 214065 8822899 / Foto 2 -24 L 213998 8822738

PROGRAMA DE GESTÃO DO PATRIMÔNIO ARQUEOLÓGICO - Complexo Eólico Umburanas - Municípios de Sento
Sé e Umburanas, Estado da Bahia.
Monitoramento Arqueológico - **CONTROLE DIÁRIO**

Unidade de Monitoramento : BOTA FORA 29

Data: 03-05-2018

DESCRIÇÃO DAS ATIVIDADES DESENVOLVIDAS: Monitoramento de supressão mecanizada do Bota Fora 29

EVIDÊNCIAS IDENTIFICADAS

Sítio Arqueológico sim: não: x

Coordenadas:

Ocorrência isolada sim: não: x

Coordenadas:

CONTROLE DE IMAGENS

OBSERVAÇÕES:

REGISTRO FOTOGRÁFICO



Legendas: Foto 1 - Monitoramento de supressão mecanizada do Bota Fora 29 ; Foto 02 - Monitoramento de supressão mecanizada do Bota Fora 29

Coordenadas de referência: Foto 1 - 24 L 213968 8822678 / Foto 2 -24 L 213954 8822639

PROGRAMA DE GESTÃO DO PATRIMÔNIO ARQUEOLÓGICO - Complexo Eólico Umburanas - Municípios de Santo
Sé e Umburanas, Estado da Bahia.

Monitoramento Arqueológico - **CONTROLE DIÁRIO**

Unidade de Monitoramento : **UMB_10**

Data: 03-05-2018

DESCRIÇÃO DAS ATIVIDADES DESENVOLVIDAS: Supressão manual e semi mecanizada - UMB_10_08

EVIDÊNCIAS IDENTIFICADAS

Sítio Arqueológico sim: não: x

Coordenadas:


Ocorrência isolada sim: não: x

Coordenadas:

CONTROLE DE IMAGENS

OBSERVAÇÕES:

REGISTRO FOTOGRÁFICO



Legendas: Foto 1 e 2 - Supressão manual e semi mecanizada - UMB_10_08

Coordenadas de referência: Foto 1 - 24 L 215102 8820103/ Foto 2 -24 L 215113 8819906

PROGRAMA DE GESTÃO DO PATRIMÔNIO ARQUEOLÓGICO - Complexo Eólico Umburanas - Municípios de Santo
Sé e Umburanas, Estado da Bahia.

Monitoramento Arqueológico - **CONTROLE DIÁRIO**

Unidade de Monitoramento : **UM RMT**

Data: 03-05-2018

DESCRIÇÃO DAS ATIVIDADES DESENVOLVIDAS: Monitoramento de supressão vegetal mecanizada na área da
UM RMT_TRECHO 03 (ACESSO 07)

EVIDÊNCIAS IDENTIFICADAS

Sítio Arqueológico sim: não: x

Coordenadas:

Ocorrência isolada sim: não: x

Coordenadas:

CONTROLE DE IMAGENS

OBSERVAÇÕES:

REGISTRO FOTOGRÁFICO



Legendas: Foto 1 - Monitoramento de supressão vegetal mecanizada na área da UM RMT_TRECHO 03 (ACESSO 07) ; Foto 02 -
Monitoramento de supressão vegetal mecanizada na área da UM RMT_TRECHO 03 (ACESSO 07)

Coordenadas de referência: Foto 1 - 24 L 226364 8824389 / Foto 2 - 24 L 226324 8824376

PROGRAMA DE GESTÃO DO PATRIMÔNIO ARQUEOLÓGICO - Complexo Eólico Umburanas - Municípios de Santo
Sé e Umburanas, Estado da Bahia.

Monitoramento Arqueológico - **CONTROLE DIÁRIO**

Unidade de Monitoramento : **UMB_15**

Data: 03-05-2018

DESCRIÇÃO DAS ATIVIDADES DESENVOLVIDAS: Supressão manual e semi mecanizada e mecanizada - UMB_15

EVIDÊNCIAS IDENTIFICADAS

Sítio Arqueológico sim: não: x

Coordenadas:

Ocorrência isolada sim: não: x

Coordenadas:

CONTROLE DE IMAGENS

OBSERVAÇÕES:

REGISTRO FOTOGRÁFICO



Legendas: Foto 1 - Supressão manual e semi mecanizada - Foto 2 - Supressão mecanizada

Coordenadas de referência: Foto 1 - 24 L 226790 8821843/ Foto 2 - 24 L 226799 8821769

PROGRAMA DE GESTÃO DO PATRIMÔNIO ARQUEOLÓGICO - Complexo Eólico Umburanas - Municípios de Santo
Sé e Umburanas, Estado da Bahia.

Monitoramento Arqueológico - **CONTROLE DIÁRIO**

Unidade de Monitoramento : **UM_UMB_09**

Data: 04-05-2018

DESCRIÇÃO DAS ATIVIDADES DESENVOLVIDAS: Monitoramento de supressão mecanizada do Parque UMB_9

EVIDÊNCIAS IDENTIFICADAS

Sítio Arqueológico sim: não: x

Coordenadas:

Ocorrência isolada sim: não: x

Coordenadas:

CONTROLE DE IMAGENS

OBSERVAÇÕES:

REGISTRO FOTOGRÁFICO



Legendas: Foto 1 - Monitoramento de supressão mecanizada do Parque UMB_9 ; Foto 02 - Monitoramento de supressão mecanizada do Parque UMB_9

Coordenadas de referência: Foto 1 - 24 L 214068 8822869 / Foto 2 -24 L 213957 8822688

PROGRAMA DE GESTÃO DO PATRIMÔNIO ARQUEOLÓGICO - Complexo Eólico Umburanas - Municípios de Santo
Sé e Umburanas, Estado da Bahia.

Monitoramento Arqueológico - **CONTROLE DIÁRIO**

Unidade de Monitoramento : **UMB_21**

Data: 04-05-2018

DESCRIÇÃO DAS ATIVIDADES DESENVOLVIDAS: Escavação de base- UMB_21_03

EVIDÊNCIAS IDENTIFICADAS

Sítio Arqueológico sim: não: x

Coordenadas:

Ocorrência isolada sim: não: x

Coordenadas:

CONTROLE DE IMAGENS

OBSERVAÇÕES:

REGISTRO FOTOGRÁFICO



Legendas: Foto 1 e 2 - Escavação de base- UMB_21_03

Coordenadas de referência: Foto 1 - 24 L 215552 8814976/ Foto 2 - 24 L 215560 8814970

PROGRAMA DE GESTÃO DO PATRIMÔNIO ARQUEOLÓGICO - Complexo Eólico Umburanas - Municípios de Santo
Sé e Umburanas, Estado da Bahia.

Monitoramento Arqueológico - **CONTROLE DIÁRIO**

Unidade de Monitoramento : **UM RMT**

Data: 04-05-2018

DESCRIÇÃO DAS ATIVIDADES DESENVOLVIDAS: Monitoramento de supressão vegetal mecanizada na área da
UM RMT_TRECHO 02 (ACESSO 07)

EVIDÊNCIAS IDENTIFICADAS

Sítio Arqueológico sim: não: x

Coordenadas:

Ocorrência isolada sim: não: x

Coordenadas:

CONTROLE DE IMAGENS

OBSERVAÇÕES:

REGISTRO FOTOGRÁFICO



Legendas: Foto 1 - Monitoramento de supressão vegetal mecanizada na área da UM RMT_TRECHO 02 (ACESSO 07) ; Foto 02 -
Monitoramento de supressão vegetal mecanizada na área da UM RMT_TRECHO 02 (ACESSO 07)

Coordenadas de referência: Foto 1 - 24 L 217069 8819661 / Foto 2 - 24 L 217040 8819657

PROGRAMA DE GESTÃO DO PATRIMÔNIO ARQUEOLÓGICO - Complexo Eólico Umbranas - Municípios de Santo
Sé e Umbranas, Estado da Bahia.

Monitoramento Arqueológico - **CONTROLE DIÁRIO**

Unidade de Monitoramento : **SUBESTAÇÃO**

Data: 04-05-2018

DESCRIÇÃO DAS ATIVIDADES DESENVOLVIDAS: **Supressão manual e semi mecanizada - SUBESTAÇÃO**

EVIDÊNCIAS IDENTIFICADAS

Sítio Arqueológico sim: não: x

Coordenadas:

Ocorrência isolada sim: não: x

Coordenadas:

CONTROLE DE IMAGENS

OBSERVAÇÕES:

REGISTRO FOTOGRÁFICO



Legendas: Foto 1 e 2 - Supressão manual e semi mecanizada - SUBESTAÇÃO

Coordenadas de referência: Foto 1 - 24 L 218894 8819186/ Foto 2 -24 L 218943 8819119

PROGRAMA DE GESTÃO DO PATRIMÔNIO ARQUEOLÓGICO - Complexo Eólico Umburanas - Municípios de Santo
Sé e Umburanas, Estado da Bahia.

Monitoramento Arqueológico - **CONTROLE DIÁRIO**

Unidade de Monitoramento : **BOTA FORA 07**

Data: 04-05-2018

DESCRIÇÃO DAS ATIVIDADES DESENVOLVIDAS: Monitoramento de supressão mecanizada do Bota Fora 07

EVIDÊNCIAS IDENTIFICADAS

Sítio Arqueológico sim: não: x

Coordenadas:

Ocorrência isolada sim: não: x

Coordenadas:

CONTROLE DE IMAGENS

OBSERVAÇÕES:

REGISTRO FOTOGRÁFICO



Legendas: Foto 1 - Monitoramento de supressão mecanizada do Bota Fora 07

Coordenadas de referência: Foto 1 - 24 L 226796 8821812 / Foto 2 - 24 L 226779 8821744

PROGRAMA DE GESTÃO DO PATRIMÔNIO ARQUEOLÓGICO - Complexo Eólico Umburanas - Municípios de Santo
Sé e Umburanas, Estado da Bahia.

Monitoramento Arqueológico - **CONTROLE DIÁRIO**

Unidade de Monitoramento : **UM RMT**

Data: 05-05-2018

DESCRIÇÃO DAS ATIVIDADES DESENVOLVIDAS: Monitoramento de supressão vegetal mecanizada na área da
UM RMT_TRECHO 02 (ACESSO 07)

EVIDÊNCIAS IDENTIFICADAS

Sítio Arqueológico sim: não: x

Coordenadas:

Ocorrência isolada sim: não: x

Coordenadas:

CONTROLE DE IMAGENS

OBSERVAÇÕES:

REGISTRO FOTOGRÁFICO



Legendas: Foto 1 - Monitoramento de supressão vegetal mecanizada na área da UM RMT_TRECHO 02 (ACESSO 07) ; Foto 02 -
Monitoramento de supressão vegetal mecanizada na área da UM RMT_TRECHO 02 (ACESSO 07)

Coordenadas de referência: Foto 1 - 24 L 216411 8819907 / Foto 2 - 24 L 216304 8820079

PROGRAMA DE GESTÃO DO PATRIMÔNIO ARQUEOLÓGICO - Complexo Eólico Umburanas - Municípios de Sento Sé e Umburanas, Estado da Bahia.

Monitoramento Arqueológico - **CONTROLE DIÁRIO**

Unidade de Monitoramento : **UM RMT**

Data: 08-05-2018

DESCRIÇÃO DAS ATIVIDADES DESENVOLVIDAS: Monitoramento de supressão vegetal mecanizada na área da UM RMT_TRECHO 02 (ACESSO 09)

EVIDÊNCIAS IDENTIFICADAS

Sítio Arqueológico sim: não: x

Coordenadas:

Ocorrência isolada sim: não: x

Coordenadas:

CONTROLE DE IMAGENS

OBSERVAÇÕES:

REGISTRO FOTOGRÁFICO



Legendas: Foto 1 - Monitoramento de supressão vegetal mecanizada na área da UM RMT_TRECHO 02 (ACESSO 09) ; Foto 02 - Monitoramento de supressão vegetal manual na área da UM RMT_TRECHO 02 (ACESSO 09)

Coordenadas de referência: Foto 1 - 24 L 216328 8820147 / Foto 2 - 24 L 216220 8820568

PROGRAMA DE GESTÃO DO PATRIMÔNIO ARQUEOLÓGICO - Complexo Eólico Umburanas - Municípios de Santo
Sé e Umburanas, Estado da Bahia.

Monitoramento Arqueológico - **CONTROLE DIÁRIO**

Unidade de Monitoramento : **ACESSO**

Data: 09-05-2018

DESCRIÇÃO DAS ATIVIDADES DESENVOLVIDAS: Monitoramento de remoção dos sedimentos na área da UM
ACESSO 09-A

EVIDÊNCIAS IDENTIFICADAS

Sítio Arqueológico sim: não: x

Coordenadas:

Ocorrência isolada sim: não: x

Coordenadas:

CONTROLE DE IMAGENS

OBSERVAÇÕES:

REGISTRO FOTOGRÁFICO



Legendas: Foto 1 - Monitoramento de remoção de sedimento na área da UM ACESSO 09-A ; Foto 02 - Monitoramento de remoção de
sedimento na área da UM ACESSO 09-A

Coordenadas de referência: Foto 1 - 24 L 216023 8820821 / Foto 2 - 24 L 215993 8820916

PROGRAMA DE GESTÃO DO PATRIMÔNIO ARQUEOLÓGICO - Complexo Eólico Umburanas - Municípios de Santo
Sé e Umburanas, Estado da Bahia.

Monitoramento Arqueológico - **CONTROLE DIÁRIO**

Unidade de Monitoramento : **UM RMT**

Data: 09-05-2018

DESCRIÇÃO DAS ATIVIDADES DESENVOLVIDAS: Monitoramento de supressão vegetal manual na área da UM
RMT_TRECHO_02 (ACESSO 09-A)

EVIDÊNCIAS IDENTIFICADAS

Sítio Arqueológico sim: não: x

Coordenadas:

Ocorrência isolada sim: não: x

Coordenadas:

CONTROLE DE IMAGENS

OBSERVAÇÕES:

REGISTRO FOTOGRÁFICO



Legendas: Foto 1 -Inspeção arqueológica do afloramento rochoso na área da UM RMT_TRECHO_02 (ACESSO 09-A) ; Foto 02 -
Monitoramento de supressão vegetal manual na área da UM RMT_TRECHO_02 (ACESSO 09-A)

Coordenadas de referência: Foto 1 - 24 L 215843 8820984 / Foto 2 - 24 L 215890 8821179

PROGRAMA DE GESTÃO DO PATRIMÔNIO ARQUEOLÓGICO - Complexo Eólico Umburanas - Municípios de Santo
Sé e Umburanas, Estado da Bahia.

Monitoramento Arqueológico - **CONTROLE DIÁRIO**

Unidade de Monitoramento : **ACESSO**

Data: 09-05-2018

DESCRIÇÃO DAS ATIVIDADES DESENVOLVIDAS: Monitoramento de supressão vegetal manual e semi
mecanizada no **ACESSO 10**

EVIDÊNCIAS IDENTIFICADAS

Sítio Arqueológico sim: não: x

Coordenadas:

Ocorrência isolada sim: não: x

Coordenadas:

CONTROLE DE IMAGENS

OBSERVAÇÕES:

REGISTRO FOTOGRÁFICO



Legendas: Foto 1 - Monitoramento de Supressão vegetal manual e semi mecanizada no **ACESSO 10** ; Foto 02 - Monitoramento de
Supressão vegetal manual e semi mecanizada no **ACESSO 10**

Coordenadas de referência: Foto 1 - 24 L 215108 8822619 / Foto 2 -24 L 215215 8822735

PROGRAMA DE GESTÃO DO PATRIMÔNIO ARQUEOLÓGICO - Complexo Eólico Umburanas - Municípios de Santo
Sé e Umburanas, Estado da Bahia.

Monitoramento Arqueológico - **CONTROLE DIÁRIO**

Unidade de Monitoramento : **UM_UMB 09**

Data: 09-05-2018

DESCRIÇÃO DAS ATIVIDADES DESENVOLVIDAS: Monitoramento de supressão mecanizada do Parque UMB_9

EVIDÊNCIAS IDENTIFICADAS

Sítio Arqueológico sim: não: x

Coordenadas:

Ocorrência isolada sim: não: x

Coordenadas:

CONTROLE DE IMAGENS

OBSERVAÇÕES:

REGISTRO FOTOGRÁFICO



Legendas: Foto 1 - Monitoramento de supressão mecanizada do Parque UMB_9 ; Foto 02 - Monitoramento de supressão mecanizada do Parque UMB_9

Coordenadas de referência: Foto 1 - 24 L 213795 8822570 / Foto 2 -24 L 213780 8822561

PROGRAMA DE GESTÃO DO PATRIMÔNIO ARQUEOLÓGICO - Complexo Eólico Umbranas - Municípios de Sento Sé e Umbranas, Estado da Bahia.
Monitoramento Arqueológico - **CONTROLE DIÁRIO**

Unidade de Monitoramento : CAIXA DE EMPRÉSTIMO 09

Data: 09-05-2018

DESCRIÇÃO DAS ATIVIDADES DESENVOLVIDAS: Supressão manual e semi mecanizada - CAIXA DE EMPRÉSTIMO 09

EVIDÊNCIAS IDENTIFICADAS

Sítio Arqueológico sim: não: x

Coordenadas:

Ocorrência isolada sim: não: x

Coordenadas:

CONTROLE DE IMAGENS

OBSERVAÇÕES:

REGISTRO FOTOGRÁFICO



Legendas: Foto 1 e 2 - Supressão manual e semi mecanizada - CAIXA DE EMPRÉSTIMO 09

Coordenadas de referência: Foto 1 - 24 L 218861 8818982/ Foto 2 - 24 L 218868 8818918

PROGRAMA DE GESTÃO DO PATRIMÔNIO ARQUEOLÓGICO - Complexo Eólico Umbranas - Municípios de Sento Sé e Umbranas, Estado da Bahia.

Monitoramento Arqueológico - **CONTROLE DIÁRIO**

Unidade de Monitoramento : **UM_UMB 15**

Data: 09-05-2018

DESCRIÇÃO DAS ATIVIDADES DESENVOLVIDAS: Monitoramento de supressão manual e semi mecanizada do Parque UM_15 - Aerogeradores UMB_15_2 e UMB_15_3

EVIDÊNCIAS IDENTIFICADAS

Sítio Arqueológico sim: não: x

Coordenadas:

Ocorrência isolada sim: não: x

Coordenadas:

CONTROLE DE IMAGENS

OBSERVAÇÕES:

REGISTRO FOTOGRÁFICO



Legendas: Foto 1 - Monitoramento de supressão semi mecanizada; Foto 02 - Monitoramento de supressão manual

Coordenadas de referência: Foto 1 - 24 L 226808 8821768 / Foto 2 - 24 L 226744 8821290

PROGRAMA DE GESTÃO DO PATRIMÔNIO ARQUEOLÓGICO - Complexo Eólico Umburanas - Municípios de Santo
Sé e Umburanas, Estado da Bahia.

Monitoramento Arqueológico - **CONTROLE DIÁRIO**

Unidade de Monitoramento : **ACESSO**

Data: 10-05-2018

DESCRIÇÃO DAS ATIVIDADES DESENVOLVIDAS: Monitoramento de Supressão vegetal manual e semi
mecanizada no **ACESSO 10**

EVIDÊNCIAS IDENTIFICADAS

Sítio Arqueológico sim: não: x

Coordenadas:

Ocorrência isolada sim: não: x

Coordenadas:

CONTROLE DE IMAGENS

OBSERVAÇÕES:

REGISTRO FOTOGRÁFICO



Legendas: Foto 1 - Monitoramento de Supressão vegetal manual e semi mecanizada no ACESSO 10 ; Foto 02 - Monitoramento de
Supressão vegetal manual e semi mecanizada no ACESSO 10

Coordenadas de referência: Foto 1 - 24 L 215302 8822836 / Foto 2 -24 L 215455 8823047

PROGRAMA DE GESTÃO DO PATRIMÔNIO ARQUEOLÓGICO - Complexo Eólico Umburanas - Municípios de Santo
Sé e Umburanas, Estado da Bahia.

Monitoramento Arqueológico - **CONTROLE DIÁRIO**

Unidade de Monitoramento : **UM UMB_08**

Data: 10-05-2018

DESCRIÇÃO DAS ATIVIDADES DESENVOLVIDAS: Monitoramento de escavação da base do UM UMB_08_03

EVIDÊNCIAS IDENTIFICADAS

Sítio Arqueológico sim: não: x

Coordenadas:

Ocorrência isolada sim: não: x

Coordenadas:

CONTROLE DE IMAGENS

OBSERVAÇÕES:

REGISTRO FOTOGRÁFICO



Legendas: Foto 1 - Monitoramento de escavação da base do UM UMB_08_03 ; Foto 02 - Monitoramento de escavação da base do UM UMB_08_03

Coordenadas de referência: Foto 1 - 24 L 217360 8815883 / Foto 2 - 24 L 217302 8815909

PROGRAMA DE GESTÃO DO PATRIMÔNIO ARQUEOLÓGICO - Complexo Eólico Umburanas - Municípios de Santo
Sé e Umburanas, Estado da Bahia.

Monitoramento Arqueológico - **CONTROLE DIÁRIO**

Unidade de Monitoramento : **UM UMB_21**

Data: 10-05-2018

DESCRIÇÃO DAS ATIVIDADES DESENVOLVIDAS: Monitoramento de escavação da praça da UM UMB_21_10 e
escavação da base da UM UMB_21_07

EVIDÊNCIAS IDENTIFICADAS

Sítio Arqueológico sim: não: x

Coordenadas:

Ocorrência isolada sim: não: x

Coordenadas:

CONTROLE DE IMAGENS

OBSERVAÇÕES:

REGISTRO FOTOGRÁFICO



Legendas: Foto 1 -Monitoramento de escavação da praça da UM UMB_21_10 ; Foto 02 - Monitoramento de escavação da base da UM
UMB_21_07

Coordenadas de referência: Foto 1 - 24 L 215060 8813647 / Foto 2 - 24 L 215296 8814375

PROGRAMA DE GESTÃO DO PATRIMÔNIO ARQUEOLÓGICO - Complexo Eólico Umburanas - Municípios de Santo
Sé e Umburanas, Estado da Bahia.

Monitoramento Arqueológico - **CONTROLE DIÁRIO**

Unidade de Monitoramento : **UM_UMB 03**

Data: 10-05-2018

DESCRIÇÃO DAS ATIVIDADES DESENVOLVIDAS: Monitoramento de supressão manual e semi mecanizada do
Parque UMB_03 - Aerogeradores UMB_03_8

EVIDÊNCIAS IDENTIFICADAS

Sítio Arqueológico sim: não: x

Coordenadas:

Ocorrência isolada sim: não: x

Coordenadas:

CONTROLE DE IMAGENS

OBSERVAÇÕES:

REGISTRO FOTOGRÁFICO



Legendas: Foto 1 - Monitoramento de supressão manual; Foto 02 - Monitoramento de supressão semi mecanizada

Coordenadas de referência: Foto 1 - 24 L 226774 8822404 / Foto 2 - 24 L 226797 8822307

PROGRAMA DE GESTÃO DO PATRIMÔNIO ARQUEOLÓGICO - Complexo Eólico Umbranas - Municípios de Sento Sé e Umbranas, Estado da Bahia.

Monitoramento Arqueológico - **CONTROLE DIÁRIO**

Unidade de Monitoramento : **CAIXA DE EMPRÉSTIMO 09**

Data: 10-05-2018

DESCRIÇÃO DAS ATIVIDADES DESENVOLVIDAS: Supressão manual e semi mecanizada - CAIXA DE EMPRÉSTIMO 09

EVIDÊNCIAS IDENTIFICADAS

Sítio Arqueológico sim: não: x

Coordenadas:

Ocorrência isolada sim: não: x

Coordenadas:

CONTROLE DE IMAGENS

OBSERVAÇÕES:

REGISTRO FOTOGRÁFICO



Legendas: Foto 1 e 2 - Supressão manual e semi mecanizada - CAIXA DE EMPRÉSTIMO 09

Coordenadas de referência: Foto 1 - 24 L 218873 8819004/ Foto 2 - 24 L 218880 8818944

PROGRAMA DE GESTÃO DO PATRIMÔNIO ARQUEOLÓGICO - Complexo Eólico Umbranas - Municípios de Santo
Sé e Umbranas, Estado da Bahia.

Monitoramento Arqueológico - **CONTROLE DIÁRIO**

Unidade de Monitoramento : **SUBESTAÇÃO**

Data: 10-05-2018

DESCRIÇÃO DAS ATIVIDADES DESENVOLVIDAS: **Supressão mecanizada - SUBESTAÇÃO**

EVIDÊNCIAS IDENTIFICADAS

Sítio Arqueológico sim: não: x

Coordenadas:

Ocorrência isolada sim: não: x

Coordenadas:

CONTROLE DE IMAGENS

OBSERVAÇÕES:

REGISTRO FOTOGRÁFICO



Legendas: Foto 1 e 2 - Supressão mecanizada - SUBESTAÇÃO

Coordenadas de referência: Foto 1 - 24 L 218944 8819130/ Foto 2 -24 L 218918 8819131

PROGRAMA DE GESTÃO DO PATRIMÔNIO ARQUEOLÓGICO - Complexo Eólico Umburanas - Municípios de Santo
Sé e Umburanas, Estado da Bahia.

Monitoramento Arqueológico - **CONTROLE DIÁRIO**

Unidade de Monitoramento : **ACESSO**

Data: 11-05-2018

DESCRIÇÃO DAS ATIVIDADES DESENVOLVIDAS: Monitoramento de supressão mecanizada do Acesso 10

EVIDÊNCIAS IDENTIFICADAS

Sítio Arqueológico sim: não: x

Coordenadas:

Ocorrência isolada sim: não: x

Coordenadas:

CONTROLE DE IMAGENS

OBSERVAÇÕES:

REGISTRO FOTOGRÁFICO



Legendas: Foto 1 - Monitoramento de supressão mecanizada do Acesso 10 ; Foto 02 - Monitoramento de supressão mecanizada do Acesso 10

Coordenadas de referência: Foto 1 - 24 L 215012 8822510 / Foto 2 -24 L 215063 8822560

PROGRAMA DE GESTÃO DO PATRIMÔNIO ARQUEOLÓGICO - Complexo Eólico Umbranas - Municípios de Sento Sé e Umbranas, Estado da Bahia.

Monitoramento Arqueológico - **CONTROLE DIÁRIO**

Unidade de Monitoramento : **UM UMB_21**

Data: 11-05-2018

DESCRIÇÃO DAS ATIVIDADES DESENVOLVIDAS: Monitoramento de escavação da praça da UM UMB_21_08, UM UMB_21_09 e escavação da base da UM UMB_21_07

EVIDÊNCIAS IDENTIFICADAS

Sítio Arqueológico sim: não: x

Coordenadas:

Ocorrência isolada sim: não: x

Coordenadas:

CONTROLE DE IMAGENS

OBSERVAÇÕES:

REGISTRO FOTOGRÁFICO



Legendas: Foto 1 -Monitoramento de escavação da praça da UM UMB_21_08; Foto 02 - Monitoramento de escavação da base da UM UMB_21_07

Coordenadas de referência: Foto 1 - 24 L 215174 8813881 / Foto 2 - 24 L 215253 8814120

PROGRAMA DE GESTÃO DO PATRIMÔNIO ARQUEOLÓGICO - Complexo Eólico Umbranas - Municípios de Santo
Sé e Umbranas, Estado da Bahia.

Monitoramento Arqueológico - **CONTROLE DIÁRIO**

Unidade de Monitoramento : Caixa de
Empréstimo 09

Data: 11-05-2018

DESCRIÇÃO DAS ATIVIDADES DESENVOLVIDAS: Supressão manual e semi mecanizada - CAIXA DE EMPRÉSTIMO
09

EVIDÊNCIAS IDENTIFICADAS

Sítio Arqueológico sim: não: x

Coordenadas:

Ocorrência isolada sim: não: x

Coordenadas:

CONTROLE DE IMAGENS

OBSERVAÇÕES:

REGISTRO FOTOGRÁFICO



Legendas: Foto 1 e 2 - Supressão manual e semi mecanizada - CAIXA DE EMPRÉSTIMO 09

Coordenadas de referência: Foto 1 - 24 L 218992 8818783/ Foto 2 - 24 L 218998 8818779

PROGRAMA DE GESTÃO DO PATRIMÔNIO ARQUEOLÓGICO - Complexo Eólico Umburanas - Municípios de Santo
Sé e Umburanas, Estado da Bahia.

Monitoramento Arqueológico - **CONTROLE DIÁRIO**

Unidade de Monitoramento : **UMB_03**

Data: 11-05-2018

DESCRIÇÃO DAS ATIVIDADES DESENVOLVIDAS: Supressão manual e semi mecanizada - Praça do Aerogerador
UMB_03_08

EVIDÊNCIAS IDENTIFICADAS

Sítio Arqueológico sim: não: x

Coordenadas:

Ocorrência isolada sim: não: x

Coordenadas:

CONTROLE DE IMAGENS

OBSERVAÇÕES:

REGISTRO FOTOGRÁFICO



Legendas: Foto 1 Supressão manual e semi mecanizada - Foto 02 Observação de bloco rochoso

Coordenadas de referência: Foto 1 - 24 L 226651 8822018/ Foto 2 - 24 L 226617 8822013

PROGRAMA DE GESTÃO DO PATRIMÔNIO ARQUEOLÓGICO - Complexo Eólico Umbranas - Municípios de Santo
Sé e Umbranas, Estado da Bahia.

Monitoramento Arqueológico - **CONTROLE DIÁRIO**

Unidade de Monitoramento : **ACESSO**

Data: 12-05-2018

DESCRIÇÃO DAS ATIVIDADES DESENVOLVIDAS: Monitoramento de supressão mecanizada do Acesso 09

EVIDÊNCIAS IDENTIFICADAS

Sítio Arqueológico sim: não: x

Coordenadas:

Ocorrência isolada sim: não: x

Coordenadas:

CONTROLE DE IMAGENS

OBSERVAÇÕES:

REGISTRO FOTOGRÁFICO



Legendas: Foto 1 - Monitoramento de supressão mecanizada do Acesso 09 ; Foto 02 - Monitoramento de supressão mecanizada do Acesso 09

Coordenadas de referência: Foto 1 - 24 L 216029 8820761 / Foto 2 -24 L 216036 8820757

PROGRAMA DE GESTÃO DO PATRIMÔNIO ARQUEOLÓGICO - Complexo Eólico Umbranas - Municípios de Sento Sé e Umbranas, Estado da Bahia.

Monitoramento Arqueológico - **CONTROLE DIÁRIO**

Unidade de Monitoramento : **UM UMB_21**

Data: 12-05-2018

DESCRIÇÃO DAS ATIVIDADES DESENVOLVIDAS: Monitoramento de escavação da praça do UM UMB_21_08

EVIDÊNCIAS IDENTIFICADAS

Sítio Arqueológico sim: não: x

Coordenadas:

Ocorrência isolada sim: não: x

Coordenadas:

CONTROLE DE IMAGENS

OBSERVAÇÕES:

REGISTRO FOTOGRÁFICO



Legendas: Foto 1 -Monitoramento de escavação da praça do UM UMB_21_08; Foto 02 - Monitoramento de escavação da praça do UM UMB_21_08

Coordenadas de referência: Foto 1 - 24 L 215145 8813827 / Foto 2 - 24 L 215161 8813869

PROGRAMA DE GESTÃO DO PATRIMÔNIO ARQUEOLÓGICO - Complexo Eólico Umburanas - Municípios de Santo
Sé e Umburanas, Estado da Bahia.

Monitoramento Arqueológico - **CONTROLE DIÁRIO**

Unidade de Monitoramento : **ACESSO**

Data: 14-05-2018

DESCRIÇÃO DAS ATIVIDADES DESENVOLVIDAS: Monitoramento de supressão mecanizada do Acesso 10

EVIDÊNCIAS IDENTIFICADAS

Sítio Arqueológico sim: não: x

Coordenadas:

Ocorrência isolada sim: não: x

Coordenadas:

CONTROLE DE IMAGENS

OBSERVAÇÕES:

REGISTRO FOTOGRÁFICO



Legendas: Foto 1 - Monitoramento de supressão mecanizada do Acesso 10 ; Foto 02 - Monitoramento de supressão mecanizada do Acesso 10

Coordenadas de referência: Foto 1 - 24 L 215476 8823062 / Foto 2 -24 L 215417 8823012

PROGRAMA DE GESTÃO DO PATRIMÔNIO ARQUEOLÓGICO - Complexo Eólico Umbranas - Municípios de Sento Sé e Umbranas, Estado da Bahia.

Monitoramento Arqueológico - **CONTROLE DIÁRIO**

Unidade de Monitoramento : **UM UMB_21**

Data: 14-05-2018

DESCRIÇÃO DAS ATIVIDADES DESENVOLVIDAS: Monitoramento de escavação das praças dos aerogeradores UM UMB_21_05, UM UMB_21_09 e UM UMB_21_04

EVIDÊNCIAS IDENTIFICADAS

Sítio Arqueológico sim: não: x

Coordenadas:

Ocorrência isolada sim: não: x

Coordenadas:

CONTROLE DE IMAGENS

OBSERVAÇÕES:

REGISTRO FOTOGRÁFICO



Legendas: Foto 1 -Monitoramento de escavação da praça do UM UMB_21_05; Foto 02 - Monitoramento de escavação da praça do UM UMB_21_09

Coordenadas de referência: Foto 1 - 24 L 215470 8814521 / Foto 2 - 24 L 215038 8813687

PROGRAMA DE GESTÃO DO PATRIMÔNIO ARQUEOLÓGICO - Complexo Eólico Umbranas - Municípios de Sento Sé e Umbranas, Estado da Bahia.

Monitoramento Arqueológico - **CONTROLE DIÁRIO**

Unidade de Monitoramento : **UMB_05**

Data: 14-05-2018

DESCRIÇÃO DAS ATIVIDADES DESENVOLVIDAS: Supressão manual e semi mecanizada - UMB_05_02

EVIDÊNCIAS IDENTIFICADAS

Sítio Arqueológico sim: não: x

Coordenadas:

Ocorrência isolada sim: não: x

Coordenadas:

CONTROLE DE IMAGENS

OBSERVAÇÕES:

REGISTRO FOTOGRÁFICO



Legendas: Foto 1 e 2 - Supressão manual e semi mecanizada - UMB_05_02

Coordenadas de referência: Foto 1 - 24 L 215118 8819587/ Foto 2 -24 L 215141 8819585

PROGRAMA DE GESTÃO DO PATRIMÔNIO ARQUEOLÓGICO - Complexo Eólico Umbranas - Municípios de Santo
Sé e Umbranas, Estado da Bahia.

Monitoramento Arqueológico - **CONTROLE DIÁRIO**

Unidade de Monitoramento : **UMB_02**

Data: 14-05-2018

DESCRIÇÃO DAS ATIVIDADES DESENVOLVIDAS: Supressão manual e semi mecanizada no aerogerador
UMB_02_10

EVIDÊNCIAS IDENTIFICADAS

Sítio Arqueológico sim: não: x

Coordenadas:

Ocorrência isolada sim: não: x

Coordenadas:

CONTROLE DE IMAGENS

OBSERVAÇÕES:

REGISTRO FOTOGRÁFICO



Legendas: Foto 1 e 2 - Supressão manual e semi mecanizada - UMB_05_02

Coordenadas de referência: Foto 1 - 24 L 215118 8819587/ Foto 2 -24 L 215141 8819585

PROGRAMA DE GESTÃO DO PATRIMÔNIO ARQUEOLÓGICO - Complexo Eólico Umbranas - Municípios de Sento Sé e Umbranas, Estado da Bahia.

Monitoramento Arqueológico - **CONTROLE DIÁRIO**

Unidade de Monitoramento : **UMB_09**

Data: 15-05-2018

DESCRIÇÃO DAS ATIVIDADES DESENVOLVIDAS: Escavação de base - UMB_09_05

EVIDÊNCIAS IDENTIFICADAS

Sítio Arqueológico sim: não: x

Coordenadas:

Ocorrência isolada sim: não: x

Coordenadas:

CONTROLE DE IMAGENS

OBSERVAÇÕES:

REGISTRO FOTOGRÁFICO



Legendas: Foto 1 e 2 - Escavação de base - UMB_09_05

Coordenadas de referência: Foto 1 - 24 L 217096 8822235/ Foto 2 - 24 L 217089 8822234

PROGRAMA DE GESTÃO DO PATRIMÔNIO ARQUEOLÓGICO - Complexo Eólico Umburanas - Municípios de Sento
Sé e Umburanas, Estado da Bahia.
Monitoramento Arqueológico - **CONTROLE DIÁRIO**

Unidade de Monitoramento : **UMB_02**

Data: 15-05-2018

DESCRIÇÃO DAS ATIVIDADES DESENVOLVIDAS: **Supressão manual e semi mecanizada no UMB_02**

EVIDÊNCIAS IDENTIFICADAS

Sítio Arqueológico sim: não: x

Coordenadas:

Ocorrência isolada sim: não: x

Coordenadas:

CONTROLE DE IMAGENS

OBSERVAÇÕES:

REGISTRO FOTOGRÁFICO



Legendas: Foto 1 - Supressão manual no UMB_02 - Foto 2 - Supressão semi mecanizada no UMB_02

Coordenadas de referência: Foto 1 - 24 L 226639 8820878 / Foto 2 - 24 L 226648 8820858

PROGRAMA DE GESTÃO DO PATRIMÔNIO ARQUEOLÓGICO - Complexo Eólico Umburanas - Municípios de Santo
Sé e Umburanas, Estado da Bahia.

Monitoramento Arqueológico - **CONTROLE DIÁRIO**

Unidade de Monitoramento : **ACESSO**

Data: 15-05-2018

DESCRIÇÃO DAS ATIVIDADES DESENVOLVIDAS: Monitoramento de supressão mecanizada do Acesso 10

EVIDÊNCIAS IDENTIFICADAS

Sítio Arqueológico sim: não: x

Coordenadas:

Ocorrência isolada sim: não: x

Coordenadas:

CONTROLE DE IMAGENS

OBSERVAÇÕES:

REGISTRO FOTOGRÁFICO



Legendas: Foto 1 - Monitoramento de supressão mecanizada do Acesso 10 ; Foto 02 - Monitoramento de supressão mecanizada do Acesso 10

Coordenadas de referência: Foto 1 - 24 L 215410 8822996 / Foto 2 -24 L 215430 8823019

PROGRAMA DE GESTÃO DO PATRIMÔNIO ARQUEOLÓGICO - Complexo Eólico Umburanas - Municípios de Santo
Sé e Umburanas, Estado da Bahia.
Monitoramento Arqueológico - **CONTROLE DIÁRIO**

Unidade de Monitoramento : **ACESSO**

Data: 16-05-2018

DESCRIÇÃO DAS ATIVIDADES DESENVOLVIDAS: Monitoramento de supressão mecanizada do Acesso 09B

EVIDÊNCIAS IDENTIFICADAS

Sítio Arqueológico sim: não: x

Coordenadas:

Ocorrência isolada sim: não: x

Coordenadas:

CONTROLE DE IMAGENS

OBSERVAÇÕES:

REGISTRO FOTOGRÁFICO



Legendas: Foto 1 - Monitoramento de supressão mecanizada do Acesso 09b ; Foto 02 - Monitoramento de supressão mecanizada do Acesso 09B

Coordenadas de referência: Foto 1 - 24 L 216023 8821459 / Foto 2 -24 L 216047 8821462

PROGRAMA DE GESTÃO DO PATRIMÔNIO ARQUEOLÓGICO - Complexo Eólico Umburanas - Municípios de Santo
Sé e Umburanas, Estado da Bahia.

Monitoramento Arqueológico - **CONTROLE DIÁRIO**

Unidade de Monitoramento : **ACESSO**

Data: 16-05-2018

DESCRIÇÃO DAS ATIVIDADES DESENVOLVIDAS: Monitoramento de supressão mecanizada do Acesso 10

EVIDÊNCIAS IDENTIFICADAS

Sítio Arqueológico sim: não: x

Coordenadas:

Ocorrência isolada sim: não: x

Coordenadas:

CONTROLE DE IMAGENS

OBSERVAÇÕES:

REGISTRO FOTOGRÁFICO



Legendas: Foto 1 - Monitoramento de supressão mecanizada do Acesso 10 ; Foto 02 - Monitoramento de supressão mecanizada do Acesso 10

Coordenadas de referência: Foto 1 - 24 L 215499 8823138 / Foto 2 -24 L 215522 8823193

PROGRAMA DE GESTÃO DO PATRIMÔNIO ARQUEOLÓGICO - Complexo Eólico Umburanas - Municípios de Santo
Sé e Umburanas, Estado da Bahia.

Monitoramento Arqueológico - **CONTROLE DIÁRIO**

Unidade de Monitoramento : **UMB_03**

Data: 16-05-2018

DESCRIÇÃO DAS ATIVIDADES DESENVOLVIDAS: Monitoramento de supressão mecanizada da base do
aerogerador UMB_03_06

EVIDÊNCIAS IDENTIFICADAS

Sítio Arqueológico sim: não: x

Coordenadas:

Ocorrência isolada sim: não: x

Coordenadas:

CONTROLE DE IMAGENS

OBSERVAÇÕES:

REGISTRO FOTOGRÁFICO



Legendas: Foto 1 e 2 - Monitoramento de supressão mecanizada da base do aerogerador UMB_03_06

Coordenadas de referência: Foto 1 - 24 L 226802 8822443 / Foto 2 -24 L 226803 8822442

PROGRAMA DE GESTÃO DO PATRIMÔNIO ARQUEOLÓGICO - Complexo Eólico Umburanas - Municípios de Santo
Sé e Umburanas, Estado da Bahia.

Monitoramento Arqueológico - **CONTROLE DIÁRIO**

Unidade de Monitoramento : **ACESSO**

Data: 17-05-2018

DESCRIÇÃO DAS ATIVIDADES DESENVOLVIDAS: Supressão mecanizada - **ACESSO 7B**

EVIDÊNCIAS IDENTIFICADAS

Sítio Arqueológico sim: não: x

Coordenadas:

Ocorrência isolada sim: não: x

Coordenadas:

CONTROLE DE IMAGENS

OBSERVAÇÕES:

REGISTRO FOTOGRÁFICO



Legendas: Foto 1 e 2 - Supressão mecanizada - **ACESSO 7B**

Coordenadas de referência: Foto 1 - 24 L 215086 8819179/ Foto 2 - 24 L 215084 8819177

PROGRAMA DE GESTÃO DO PATRIMÔNIO ARQUEOLÓGICO - Complexo Eólico Umburanas - Municípios de Santo
Sé e Umburanas, Estado da Bahia.

Monitoramento Arqueológico - **CONTROLE DIÁRIO**

Unidade de Monitoramento : **ACESSO**

Data: 17-05-2018

DESCRIÇÃO DAS ATIVIDADES DESENVOLVIDAS: Monitoramento de supressão mecanizada do Acesso 10

EVIDÊNCIAS IDENTIFICADAS

Sítio Arqueológico sim: não: x

Coordenadas:

Ocorrência isolada sim: não: x

Coordenadas:

CONTROLE DE IMAGENS

OBSERVAÇÕES:

REGISTRO FOTOGRÁFICO



Legendas: Foto 1 - Monitoramento de supressão mecanizada do Acesso 10 ; Foto 02 - Monitoramento de supressão mecanizada do Acesso 10

Coordenadas de referência: Foto 1 - 24 L 215334 8822861 / Foto 2 -24 L 215353 8822908

PROGRAMA DE GESTÃO DO PATRIMÔNIO ARQUEOLÓGICO - Complexo Eólico Umburanas - Municípios de Santo
Sé e Umburanas, Estado da Bahia.

Monitoramento Arqueológico - **CONTROLE DIÁRIO**

Unidade de Monitoramento : **UM UMB_03**

Data: 17-05-2018

DESCRIÇÃO DAS ATIVIDADES DESENVOLVIDAS: Monitoramento de supressão mecanizada da base do
aerogerador UMB_03_06

EVIDÊNCIAS IDENTIFICADAS

Sítio Arqueológico sim: não: x

Coordenadas:

Ocorrência isolada sim: não: x

Coordenadas:

CONTROLE DE IMAGENS

OBSERVAÇÕES:

REGISTRO FOTOGRÁFICO



Legendas: Foto 1 e 2 - Monitoramento de supressão mecanizada da base do aerogerador UMB_03_06

Coordenadas de referência: Foto 1 - 24 L 226745 8822643 / Foto 2 -24 L 226803 8822659

PROGRAMA DE GESTÃO DO PATRIMÔNIO ARQUEOLÓGICO - Complexo Eólico Umburanas - Municípios de Sento Sé e Umburanas, Estado da Bahia.

Monitoramento Arqueológico - **CONTROLE DIÁRIO**

Unidade de Monitoramento : **UM UMB_08**

Data: 17-05-2018

DESCRIÇÃO DAS ATIVIDADES DESENVOLVIDAS: Monitoramento de escavação da base do aerogerador UM UMB_08_10.

EVIDÊNCIAS IDENTIFICADAS

Sítio Arqueológico sim: não: x

Coordenadas:

Ocorrência isolada sim: não: x

Coordenadas:

CONTROLE DE IMAGENS

OBSERVAÇÕES:

REGISTRO FOTOGRÁFICO



Legendas: Foto 1 -Monitoramento de escavação da base do aerogerador UM UMB_08_10; Foto 02 - Monitoramento de escavação da base do aerogerador UM UMB_08_10

Coordenadas de referência: Foto 1 - 24 L 216550 8814680 / Foto 2 - 24 L 216383 8814586

PROGRAMA DE GESTÃO DO PATRIMÔNIO ARQUEOLÓGICO - Complexo Eólico Umburanas - Municípios de Santo
Sé e Umburanas, Estado da Bahia.

Monitoramento Arqueológico - **CONTROLE DIÁRIO**

Unidade de Monitoramento : **UM UMB_21**

Data: 17-05-2018

DESCRIÇÃO DAS ATIVIDADES DESENVOLVIDAS: Monitoramento de escavação da praça do aerogerador UM
UMB_21_05 e base do UM UMB_21_08

EVIDÊNCIAS IDENTIFICADAS

Sítio Arqueológico sim: não: x

Coordenadas:

Ocorrência isolada sim: não: x

Coordenadas:

CONTROLE DE IMAGENS

OBSERVAÇÕES:

REGISTRO FOTOGRÁFICO



Legendas: Foto 1 -Monitoramento de escavação da base do UM UMB_21_08; Foto 02 - Monitoramento de escavação da base do UM
UMB_21_08

Coordenadas de referência: Foto 1 - 24 L 215141 8813921 / Foto 2 - 24 L 215141 8813885

PROGRAMA DE GESTÃO DO PATRIMÔNIO ARQUEOLÓGICO - Complexo Eólico Umburanas - Municípios de Santo
Sé e Umburanas, Estado da Bahia.

Monitoramento Arqueológico - **CONTROLE DIÁRIO**

Unidade de Monitoramento : **ACESSO**

Data: 17-05-2018

DESCRIÇÃO DAS ATIVIDADES DESENVOLVIDAS: Monitoramento de supressão vegetal mecanizada na lateral do
ACESSO_11

EVIDÊNCIAS IDENTIFICADAS

Sítio Arqueológico sim: não: x

Coordenadas:

Ocorrência isolada sim: não: x

Coordenadas:

CONTROLE DE IMAGENS

OBSERVAÇÕES:

REGISTRO FOTOGRÁFICO



Legendas: Foto 1 -Monitoramento de supressão vegetal mecanizada na lateral do ACESSO_11; Foto 02 - Monitoramento de supressão
vegetal mecanizada na lateral do ACESSO_11

Coordenadas de referência: Foto 1 - 24 L 216269 8814541 / Foto 2 - 24 L 216383 8814586

PROGRAMA DE GESTÃO DO PATRIMÔNIO ARQUEOLÓGICO - Complexo Eólico Umbranas - Municípios de Santo
Sé e Umbranas, Estado da Bahia.

Monitoramento Arqueológico - **CONTROLE DIÁRIO**

Unidade de Monitoramento : **ACESSO**

Data: 18-05-2018

DESCRIÇÃO DAS ATIVIDADES DESENVOLVIDAS: Monitoramento de supressão mecanizada do Acesso 10

EVIDÊNCIAS IDENTIFICADAS

Sítio Arqueológico sim: não: x

Coordenadas:

Ocorrência isolada sim: não: x

Coordenadas:

CONTROLE DE IMAGENS

OBSERVAÇÕES:

REGISTRO FOTOGRÁFICO



Legendas: Foto 1 - Monitoramento de supressão mecanizada do Acesso 10 ; Foto 02 - Monitoramento de supressão mecanizada do Acesso 10

Coordenadas de referência: Foto 1 - 24 L 215698 8823290 / Foto 2 -24 L 215764 8823343

PROGRAMA DE GESTÃO DO PATRIMÔNIO ARQUEOLÓGICO - Complexo Eólico Umburanas - Municípios de Santo
Sé e Umburanas, Estado da Bahia.

Monitoramento Arqueológico - **CONTROLE DIÁRIO**

Unidade de Monitoramento : **UM UMB_21**

Data: 18-05-2018

DESCRIÇÃO DAS ATIVIDADES DESENVOLVIDAS: Monitoramento de escavação das bases dos aerogeradores UM
UMB_21_05 e base do UM UMB_21_08

EVIDÊNCIAS IDENTIFICADAS

Sítio Arqueológico sim: não: x

Coordenadas:

Ocorrência isolada sim: não: x

Coordenadas:

CONTROLE DE IMAGENS

OBSERVAÇÕES:

REGISTRO FOTOGRÁFICO



Legendas: Foto 1 -Monitoramento de escavação da base do UM UMB_21_05; Foto 02 - Monitoramento de escavação da base do UM
UMB_21_08

Coordenadas de referência: Foto 1 - 24 L 215497 8814488 / Foto 2 - 24 L 215163 8813880

PROGRAMA DE GESTÃO DO PATRIMÔNIO ARQUEOLÓGICO - Complexo Eólico Umburanas - Municípios de Santo
Sé e Umburanas, Estado da Bahia.

Monitoramento Arqueológico - **CONTROLE DIÁRIO**

Unidade de Monitoramento : **UMB_10**

Data: 18-05-2018

DESCRIÇÃO DAS ATIVIDADES DESENVOLVIDAS: Supressão mecanizada - UMB_10_08

EVIDÊNCIAS IDENTIFICADAS

Sítio Arqueológico sim: não: x

Coordenadas:

Ocorrência isolada sim: não: x

Coordenadas:

CONTROLE DE IMAGENS

OBSERVAÇÕES:

REGISTRO FOTOGRÁFICO



Legendas: Foto 1 e 2 - Supressão mecanizada - UMB_10_08

Coordenadas de referência: Foto 1 - 24 L 215114 8820179/ Foto 2 - 24 L 215103 8820106

PROGRAMA DE GESTÃO DO PATRIMÔNIO ARQUEOLÓGICO - Complexo Eólico Umburanas - Municípios de Santo
Sé e Umburanas, Estado da Bahia.

Monitoramento Arqueológico - **CONTROLE DIÁRIO**

Unidade de Monitoramento : **UMB_05**

Data: 18-05-2018

DESCRIÇÃO DAS ATIVIDADES DESENVOLVIDAS: Supressão mecanizada - UMB_05_01

EVIDÊNCIAS IDENTIFICADAS

Sítio Arqueológico sim: não: x

Coordenadas:

Ocorrência isolada sim: não: x

Coordenadas:

CONTROLE DE IMAGENS

OBSERVAÇÕES:

REGISTRO FOTOGRÁFICO



Legendas: Foto 1 e 2 - Supressão mecanizada - UMB_05_01

Coordenadas de referência: Foto 1 - 24 L 215121 8819916/ Foto 2 -24 L 215089 8819870

PROGRAMA DE GESTÃO DO PATRIMÔNIO ARQUEOLÓGICO - Complexo Eólico Umburanas - Municípios de Santo
Sé e Umburanas, Estado da Bahia.

Monitoramento Arqueológico - **CONTROLE DIÁRIO**

Unidade de Monitoramento : **UMB_02**

Data: 18-05-2018

DESCRIÇÃO DAS ATIVIDADES DESENVOLVIDAS: Supressão manual e semi mecanizada - UMB_02

EVIDÊNCIAS IDENTIFICADAS

Sítio Arqueológico sim: não: x

Coordenadas:

Ocorrência isolada sim: não: x

Coordenadas:

CONTROLE DE IMAGENS

OBSERVAÇÕES:

REGISTRO FOTOGRÁFICO



Legendas: Foto 1 - Observação de bloco rochoso - Foto 02 - Supressão manual

Coordenadas de referência: Foto 1 - 24 L 225847 8820199/ Foto 2 - 24 L 225807 8820172

PROGRAMA DE GESTÃO DO PATRIMÔNIO ARQUEOLÓGICO - Complexo Eólico Umburanas - Municípios de Santo
Sé e Umburanas, Estado da Bahia.

Monitoramento Arqueológico - **CONTROLE DIÁRIO**

Unidade de Monitoramento : **ACESSO**

Data: 19-05-2018

DESCRIÇÃO DAS ATIVIDADES DESENVOLVIDAS: Monitoramento de supressão mecanizada do Acesso 10

EVIDÊNCIAS IDENTIFICADAS

Sítio Arqueológico sim: não: x

Coordenadas:

Ocorrência isolada sim: não: x

Coordenadas:

CONTROLE DE IMAGENS

OBSERVAÇÕES:

REGISTRO FOTOGRÁFICO



Legendas: Foto 1 - Monitoramento de supressão mecanizada do Acesso 10 ; Foto 02 - Monitoramento de supressão mecanizada do Acesso 10

Coordenadas de referência: Foto 1 - 24 L 215763 8823395 / Foto 2 -24 L 215609 8823497

PROGRAMA DE GESTÃO DO PATRIMÔNIO ARQUEOLÓGICO - Complexo Eólico Umburanas - Municípios de Santo
Sé e Umburanas, Estado da Bahia.

Monitoramento Arqueológico - **CONTROLE DIÁRIO**

Unidade de Monitoramento : **UM UMB_05**

Data: 19-05-2018

DESCRIÇÃO DAS ATIVIDADES DESENVOLVIDAS: Monitoramento de supressão vegetal mecanizada da praça do
aerogerador UM UMB_05_01

EVIDÊNCIAS IDENTIFICADAS

Sítio Arqueológico sim: não: x

Coordenadas:

Ocorrência isolada sim: não: x

Coordenadas:

CONTROLE DE IMAGENS

OBSERVAÇÕES:

REGISTRO FOTOGRÁFICO



Legendas: Foto 1 - Monitoramento de supressão vegetal mecanizada da praça do aerogerador UM UMB_05_01; Foto 02 - Monitoramento
de supressão vegetal mecanizada da praça do aerogerador UM UMB_05_01

Coordenadas de referência: Foto 1 - 24 L 215115 8819928 / Foto 2 - 24 L 215111 8819831

PROGRAMA DE GESTÃO DO PATRIMÔNIO ARQUEOLÓGICO - Complexo Eólico Umburanas - Municípios de Santo
Sé e Umburanas, Estado da Bahia.

Monitoramento Arqueológico - **CONTROLE DIÁRIO**

Unidade de Monitoramento : **UM UMB_21**

Data: 19-05-2018

DESCRIÇÃO DAS ATIVIDADES DESENVOLVIDAS: Monitoramento de escavação da praça do aerogerador UM
UMB_21_09

EVIDÊNCIAS IDENTIFICADAS

Sítio Arqueológico sim: não: x

Coordenadas:

Ocorrência isolada sim: não: x

Coordenadas:

CONTROLE DE IMAGENS

OBSERVAÇÕES:

REGISTRO FOTOGRÁFICO



Legendas: Foto 1 -Monitoramento de escavação da praça do aerogerador UM UMB_21_09; Foto 02 - Monitoramento de escavação da
praça do aerogerador UM UMB_21_09

Coordenadas de referência: Foto 1 - 24 L 215056 8813682 / Foto 2 - 24 L 215083 8813665

PROGRAMA DE GESTÃO DO PATRIMÔNIO ARQUEOLÓGICO - Complexo Eólico Umburanas - Municípios de Santo Sé e Umburanas, Estado da Bahia.

Monitoramento Arqueológico - **CONTROLE DIÁRIO**

Unidade de Monitoramento : **UM RMT**

Data: 19-05-2018

DESCRIÇÃO DAS ATIVIDADES DESENVOLVIDAS: Monitoramento de supressão vegetal na UM RMT_TRECHO_02 (UM UMB_13)

EVIDÊNCIAS IDENTIFICADAS

Sítio Arqueológico sim: não: x

Coordenadas:

Ocorrência isolada sim: não: x

Coordenadas:

CONTROLE DE IMAGENS

OBSERVAÇÕES:

REGISTRO FOTOGRÁFICO



Legendas: Foto 1 -Monitoramento de supressão vegetal na UM RMT_TRECHO_02 (UM UMB_13); Foto 02 - Monitoramento de supressão vegetal na UM RMT_TRECHO_02 (UM UMB_13)

Coordenadas de referência: Foto 1 - 24 L 219404 8821223 / Foto 2 - 24 L 219405 8821309

PROGRAMA DE GESTÃO DO PATRIMÔNIO ARQUEOLÓGICO - Complexo Eólico Umburanas - Municípios de Santo
Sé e Umburanas, Estado da Bahia.

Monitoramento Arqueológico - **CONTROLE DIÁRIO**

Unidade de Monitoramento : **ACESSO**

Data: 21-05-2018

DESCRIÇÃO DAS ATIVIDADES DESENVOLVIDAS: Monitoramento de supressão mecanizada do Acesso 10

EVIDÊNCIAS IDENTIFICADAS

Sítio Arqueológico sim: não: x

Coordenadas:

Ocorrência isolada sim: não: x

Coordenadas:

CONTROLE DE IMAGENS

OBSERVAÇÕES:

REGISTRO FOTOGRÁFICO



Legendas: Foto 1 - Monitoramento de supressão mecanizada do Acesso 10 ; Foto 02 - Monitoramento de supressão mecanizada do Acesso 10

Coordenadas de referência: Foto 1 - 24 L 215762 8823353 / Foto 2 -24 L 215571 8823510

PROGRAMA DE GESTÃO DO PATRIMÔNIO ARQUEOLÓGICO - Complexo Eólico Umburanas - Municípios de Santo
Sé e Umburanas, Estado da Bahia.

Monitoramento Arqueológico - **CONTROLE DIÁRIO**

Unidade de Monitoramento : **UM RMT**

Data: 21-05-2018

DESCRIÇÃO DAS ATIVIDADES DESENVOLVIDAS: Monitoramento de supressão vegetal mecanizada na UM
RMT_TRECHO_05 (UM UMB_25)

EVIDÊNCIAS IDENTIFICADAS

Sítio Arqueológico sim: não: x

Coordenadas:

Ocorrência isolada sim: não: x

Coordenadas:

CONTROLE DE IMAGENS

OBSERVAÇÕES:

REGISTRO FOTOGRÁFICO



Legendas: Foto 1 - Monitoramento de supressão vegetal mecanizada na UM RMT_TRECHO_05 (UM UMB_25); Foto 02 - Monitoramento
de supressão vegetal mecanizada na UM RMT_TRECHO_05 (UM UMB_25)

Coordenadas de referência: Foto 1 - 24 L 222719 8820599 / Foto 2 - 24 L 222752 8820621

PROGRAMA DE GESTÃO DO PATRIMÔNIO ARQUEOLÓGICO - Complexo Eólico Umburanas - Municípios de Santo
Sé e Umburanas, Estado da Bahia.

Monitoramento Arqueológico - **CONTROLE DIÁRIO**

Unidade de Monitoramento : **UMB_05**

Data: 21-05-2018

DESCRIÇÃO DAS ATIVIDADES DESENVOLVIDAS: Supressão mecanizada - UMB_05_02

EVIDÊNCIAS IDENTIFICADAS

Sítio Arqueológico sim: não: x

Coordenadas:

Ocorrência isolada sim: não: x

Coordenadas:

CONTROLE DE IMAGENS

OBSERVAÇÕES:

REGISTRO FOTOGRÁFICO



Legendas: Foto 1 e 2 - Supressão mecanizada - UMB_05_02

Coordenadas de referência: Foto 1 - 24 L 215069 8819589/ Foto 2 -24 L 215067 8819567

PROGRAMA DE GESTÃO DO PATRIMÔNIO ARQUEOLÓGICO - Complexo Eólico Umburanas - Municípios de Santo
Sé e Umburanas, Estado da Bahia.

Monitoramento Arqueológico - **CONTROLE DIÁRIO**

Unidade de Monitoramento : **ACESSO**

Data: 23-05-2018

DESCRIÇÃO DAS ATIVIDADES DESENVOLVIDAS: Monitoramento de supressão mecanizada do Acesso 10

EVIDÊNCIAS IDENTIFICADAS

Sítio Arqueológico sim: não: x

Coordenadas:

Ocorrência isolada sim: não: x

Coordenadas:

CONTROLE DE IMAGENS

OBSERVAÇÕES:

REGISTRO FOTOGRÁFICO



Legendas: Foto 1 - Monitoramento de supressão mecanizada do Acesso 10 ; Foto 02 - Monitoramento de supressão mecanizada do Acesso 10

Coordenadas de referência: Foto 1 - 24 L 215530 8823536 / Foto 2 -24 L 215519 8823574

PROGRAMA DE GESTÃO DO PATRIMÔNIO ARQUEOLÓGICO - Complexo Eólico Umburanas - Municípios de Santo
Sé e Umburanas, Estado da Bahia.

Monitoramento Arqueológico - **CONTROLE DIÁRIO**

Unidade de Monitoramento : **UMB_21**

Data: 23-05-2018

DESCRIÇÃO DAS ATIVIDADES DESENVOLVIDAS: Escavação de base - UMB_21_04

EVIDÊNCIAS IDENTIFICADAS

Sítio Arqueológico sim: não: x

Coordenadas:

Ocorrência isolada sim: não: x

Coordenadas:

CONTROLE DE IMAGENS

OBSERVAÇÕES:

REGISTRO FOTOGRÁFICO



Legendas: Foto 1 e 2 - Escavação de base - UMB_21_04

Coordenadas de referência: Foto 1 - 24 L 215480 8814762/ Foto 2 - 24 L 215485 8814752

PROGRAMA DE GESTÃO DO PATRIMÔNIO ARQUEOLÓGICO - Complexo Eólico Umbranas - Municípios de Santo
Sé e Umbranas, Estado da Bahia.

Monitoramento Arqueológico - **CONTROLE DIÁRIO**

Unidade de Monitoramento : **UMB_02**

Data: 23-05-2018

DESCRIÇÃO DAS ATIVIDADES DESENVOLVIDAS: Supressão manual e semi mecanizada - UMB_02

EVIDÊNCIAS IDENTIFICADAS

Sítio Arqueológico sim: não: x

Coordenadas:

Ocorrência isolada sim: não: x

Coordenadas:

CONTROLE DE IMAGENS

OBSERVAÇÕES:

REGISTRO FOTOGRÁFICO



Legendas: Foto 1 - Supressão semi mecanizada - Foto 2 - Supressão manual

Coordenadas de referência: Foto 1 - 24 L 225777 8820187/ Foto 2 - 24 L 225784 8820144

PROGRAMA DE GESTÃO DO PATRIMÔNIO ARQUEOLÓGICO - Complexo Eólico Umbranas - Municípios de Santo
Sé e Umbranas, Estado da Bahia.

Monitoramento Arqueológico - **CONTROLE DIÁRIO**

Unidade de Monitoramento : **UM UMB_09**

Data: 23-05-2018

DESCRIÇÃO DAS ATIVIDADES DESENVOLVIDAS: Monitoramento de escavação da praça do aerogerador UM
UMB_09_01

EVIDÊNCIAS IDENTIFICADAS

Sítio Arqueológico sim: não: x

Coordenadas:

Ocorrência isolada sim: não: x

Coordenadas:

CONTROLE DE IMAGENS

OBSERVAÇÕES:

REGISTRO FOTOGRÁFICO



Legendas: Foto 1 - Monitoramento de escavação da praça do aerogerador UM UMB_09_01; Foto 02 - Monitoramento de escavação da
praça do aerogerador UM UMB_09_01

Coordenadas de referência: Foto 1 - 24 L 214026 8822773 / Foto 2 - 24 L 214007 8822741

PROGRAMA DE GESTÃO DO PATRIMÔNIO ARQUEOLÓGICO - Complexo Eólico Umbranas - Municípios de Sento Sé e Umbranas, Estado da Bahia.

Monitoramento Arqueológico - **CONTROLE DIÁRIO**

Unidade de Monitoramento : **BOTA FORA 28**

Data: 23-05-2018

DESCRIÇÃO DAS ATIVIDADES DESENVOLVIDAS: Monitoramento das atividades de remoção de sedimento do BOTA FORA_28

EVIDÊNCIAS IDENTIFICADAS

Sítio Arqueológico sim: não: x

Coordenadas:

Ocorrência isolada sim: não: x

Coordenadas:

CONTROLE DE IMAGENS

OBSERVAÇÕES:

REGISTRO FOTOGRÁFICO



Legendas: Foto 1 -Monitoramento das atividades de remoção de sedimento do BOTA FORA_28; Foto 02 - Monitoramento das atividades de remoção de sedimento do BOTA FORA_28

Coordenadas de referência: Foto 1 - 24 L 216071 8821479 / Foto 2 - 24 L 216155 8821490

PROGRAMA DE GESTÃO DO PATRIMÔNIO ARQUEOLÓGICO - Complexo Eólico Umburanas - Municípios de Santo
Sé e Umburanas, Estado da Bahia.
Monitoramento Arqueológico - **CONTROLE DIÁRIO**

Unidade de Monitoramento : **UM UMB_10**

Data: 23-05-2018

DESCRIÇÃO DAS ATIVIDADES DESENVOLVIDAS: Monitoramento de escavação da base do aerogerador UM
UMB_10_01

EVIDÊNCIAS IDENTIFICADAS

Sítio Arqueológico sim: não: x

Coordenadas:

Ocorrência isolada sim: não: x

Coordenadas:

CONTROLE DE IMAGENS

OBSERVAÇÕES:

REGISTRO FOTOGRÁFICO



Legendas: Foto 1 -Monitoramento de escavação da base do aerogerador UM UMB_10_01; Foto 02 - Monitoramento de escavação da
base do aerogerador UM UMB_10_01

Coordenadas de referência: Foto 1 - 24 L 215948 8821327 / Foto 2 - 24 L 215985 8821287

PROGRAMA DE GESTÃO DO PATRIMÔNIO ARQUEOLÓGICO - Complexo Eólico Umburanas - Municípios de Santo
Sé e Umburanas, Estado da Bahia.

Monitoramento Arqueológico - **CONTROLE DIÁRIO**

Unidade de Monitoramento : **UM RMT**

Data: 23-05-2018

DESCRIÇÃO DAS ATIVIDADES DESENVOLVIDAS: Monitoramento de supressão vegetal manual e semi
mecanizada da UM RMT_TRECHO_02

EVIDÊNCIAS IDENTIFICADAS

Sítio Arqueológico sim: não: x

Coordenadas:

Ocorrência isolada sim: não: x

Coordenadas:

CONTROLE DE IMAGENS

OBSERVAÇÕES:

REGISTRO FOTOGRÁFICO



Legendas: Foto 1 -Monitoramento de supressão vegetal manual e semi mecanizada da UM RMT_TRECHO_02; Foto 02 - Monitoramento
de supressão vegetal manual e semi mecanizada da UM RMT_TRECHO_02

Coordenadas de referência: Foto 1 - 24 L 218982 8818328 / Foto 2 - 24 L 219021 8818329

PROGRAMA DE GESTÃO DO PATRIMÔNIO ARQUEOLÓGICO - Complexo Eólico Umburanas - Municípios de Santo
Sé e Umburanas, Estado da Bahia.

Monitoramento Arqueológico - **CONTROLE DIÁRIO**

Unidade de Monitoramento : **UM RMT**

Data: 24-05-2018

DESCRIÇÃO DAS ATIVIDADES DESENVOLVIDAS: Monitoramento de supressão vegetal mecanizada da UM
RMT_TRECHO_05

EVIDÊNCIAS IDENTIFICADAS

Sítio Arqueológico sim: não: x

Coordenadas:

Ocorrência isolada sim: não: x

Coordenadas:

CONTROLE DE IMAGENS

OBSERVAÇÕES:

REGISTRO FOTOGRÁFICO



Legendas: Foto 1 -Monitoramento de supressão vegetal mecanizada da UM RMT_TRECHO_05; Foto 02 - Monitoramento de supressão
vegetal mecanizada da UM RMT_TRECHO_05

Coordenadas de referência: Foto 1 - 24 L 222958 8821521 / Foto 2 - 24 L 223200 8821848

PROGRAMA DE GESTÃO DO PATRIMÔNIO ARQUEOLÓGICO - Complexo Eólico Umburanas - Municípios de Santo Sé e Umburanas, Estado da Bahia.

Monitoramento Arqueológico - **CONTROLE DIÁRIO**

Unidade de Monitoramento : **UMB_21**

Data: 24-05-2018

DESCRIÇÃO DAS ATIVIDADES DESENVOLVIDAS: Escavação de base - UMB_21 aero 09 e corte de plataforma UMB_21_01

EVIDÊNCIAS IDENTIFICADAS

Sítio Arqueológico sim: não: x

Coordenadas:

Ocorrência isolada sim: não: x

Coordenadas:

CONTROLE DE IMAGENS

OBSERVAÇÕES:

REGISTRO FOTOGRÁFICO



Legendas: Foto 1 e 2 - Escavação de base - UMB_21_09 e corte de plataforma UMB_21_01

Coordenadas de referência: Foto 1 - 24 L 215036 8813687/ Foto 2 -24 L 216124 8815882

PROGRAMA DE GESTÃO DO PATRIMÔNIO ARQUEOLÓGICO - Complexo Eólico Umburanas - Municípios de Santo
Sé e Umburanas, Estado da Bahia.

Monitoramento Arqueológico - **CONTROLE DIÁRIO**

Unidade de Monitoramento : **ACESSO**

Data: 24-05-2018

DESCRIÇÃO DAS ATIVIDADES DESENVOLVIDAS: Monitoramento de supressão mecanizada do Acesso 10

EVIDÊNCIAS IDENTIFICADAS

Sítio Arqueológico sim: não: x

Coordenadas:

Ocorrência isolada sim: não: x

Coordenadas:

CONTROLE DE IMAGENS

OBSERVAÇÕES:

REGISTRO FOTOGRÁFICO



Legendas: Foto 1 - Monitoramento de supressão mecanizada do Acesso 10 ; Foto 02 - Monitoramento de supressão mecanizada do Acesso 10

Coordenadas de referência: Foto 1 - 24 L 215461 8823600 / Foto 2 -24 L 215433 8823631

PROGRAMA DE GESTÃO DO PATRIMÔNIO ARQUEOLÓGICO - Complexo Eólico Umburanas - Municípios de Santo
Sé e Umburanas, Estado da Bahia.
Monitoramento Arqueológico - **CONTROLE DIÁRIO**

Unidade de Monitoramento : **UMB_02**

Data: 24-05-2018

DESCRIÇÃO DAS ATIVIDADES DESENVOLVIDAS: Supressão manual e semi mecanizada - UMB_02

EVIDÊNCIAS IDENTIFICADAS

Sítio Arqueológico sim: não: x

Coordenadas:


Ocorrência isolada sim: não: x

Coordenadas:

CONTROLE DE IMAGENS

OBSERVAÇÕES:

REGISTRO FOTOGRÁFICO



Legendas: Foto 1 - Supressão semi mecanizada - Foto 2 - Supressão manual

Coordenadas de referência: Foto 1 - 24 L 225786 8819922/ Foto 2 - 24 L 225769 8819900

PROGRAMA DE GESTÃO DO PATRIMÔNIO ARQUEOLÓGICO - Complexo Eólico Umbranas - Municípios de Santo
Sé e Umbranas, Estado da Bahia.

Monitoramento Arqueológico - **CONTROLE DIÁRIO**

Unidade de Monitoramento : **UM RMT**

Data: 25-05-2018

DESCRIÇÃO DAS ATIVIDADES DESENVOLVIDAS: Monitoramento de supressão vegetal mecanizada da UM
RMT_TRECHO_05

EVIDÊNCIAS IDENTIFICADAS

Sítio Arqueológico sim: não: x

Coordenadas:

Ocorrência isolada sim: não: x

Coordenadas:

CONTROLE DE IMAGENS

OBSERVAÇÕES:

REGISTRO FOTOGRÁFICO



Legendas: Foto 1 - Monitoramento de supressão vegetal mecanizada da UM RMT_TRECHO_05; Foto 02 - Monitoramento de supressão
vegetal mecanizada da UM RMT_TRECHO_05

Coordenadas de referência: Foto 1 - 24 L 222813 8822025 / Foto 2 - 24 L 222713 8821977

PROGRAMA DE GESTÃO DO PATRIMÔNIO ARQUEOLÓGICO - Complexo Eólico Umbranas - Municípios de Sento Sé e Umbranas, Estado da Bahia.

Monitoramento Arqueológico - **CONTROLE DIÁRIO**

Unidade de Monitoramento : **UM RMT**

Data: 26-05-2018

DESCRIÇÃO DAS ATIVIDADES DESENVOLVIDAS: Monitoramento de supressão vegetal mecanizada da UM RMT_TRECHO_02

EVIDÊNCIAS IDENTIFICADAS

Sítio Arqueológico sim: não: x

Coordenadas:

Ocorrência isolada sim: não: x

Coordenadas:

CONTROLE DE IMAGENS

OBSERVAÇÕES:

REGISTRO FOTOGRÁFICO



Legendas: Foto 1 -Monitoramento de supressão vegetal mecanizada da UM RMT_TRECHO_02; Foto 02 - Monitoramento de supressão vegetal mecanizada da UM RMT_TRECHO_02

Coordenadas de referência: Foto 1 - 24 L 215923 8821543 / Foto 2 - 24 L 215381 8822127

PROGRAMA DE GESTÃO DO PATRIMÔNIO ARQUEOLÓGICO - Complexo Eólico Umburanas - Municípios de Sento Sé e Umburanas, Estado da Bahia.

Monitoramento Arqueológico - **CONTROLE DIÁRIO**

Unidade de Monitoramento : **UM RMT**

Data: 28-05-2018

DESCRIÇÃO DAS ATIVIDADES DESENVOLVIDAS: Monitoramento de supressão vegetal mecanizada da UM RMT_TRECHO_01

EVIDÊNCIAS IDENTIFICADAS

Sítio Arqueológico sim: não: x

Coordenadas:

Ocorrência isolada sim: não: x

Coordenadas:

CONTROLE DE IMAGENS

OBSERVAÇÕES:

REGISTRO FOTOGRÁFICO



Legendas: Foto 1 - Monitoramento de supressão vegetal mecanizada da UM RMT_TRECHO_01; Foto 02 - Monitoramento de supressão vegetal mecanizada da UM RMT_TRECHO_01

Coordenadas de referência: Foto 1 - 24 L 214814 8822539 / Foto 2 - 24 L 214773 8822580

PROGRAMA DE GESTÃO DO PATRIMÔNIO ARQUEOLÓGICO - Complexo Eólico Umburanas - Municípios de Santo
Sé e Umburanas, Estado da Bahia.

Monitoramento Arqueológico - **CONTROLE DIÁRIO**

Unidade de Monitoramento : **UM RMT**

Data: 29-05-2018

DESCRIÇÃO DAS ATIVIDADES DESENVOLVIDAS: Monitoramento de supressão vegetal mecanizada da UM
RMT_TRECHO_02

EVIDÊNCIAS IDENTIFICADAS

Sítio Arqueológico sim: não: x

Coordenadas:

Ocorrência isolada sim: não: x

Coordenadas:

CONTROLE DE IMAGENS

OBSERVAÇÕES:

REGISTRO FOTOGRÁFICO



Legendas: Foto 1 -Monitoramento de supressão vegetal mecanizada da UM RMT_TRECHO_01; Foto 02 - Monitoramento de supressão
vegetal mecanizada da UM RMT_TRECHO_01

Coordenadas de referência: Foto 1 - 24 L 217049 8820342 / Foto 2 - 24 L 217056 8819665

PROGRAMA DE GESTÃO DO PATRIMÔNIO ARQUEOLÓGICO - Complexo Eólico Umburanas - Municípios de Sento Sé e Umburanas, Estado da Bahia.	
FICHA DIÁRIA DE MONITORAMENTO	
DATA	01/05/2018
NOME	Monitor 1 - Julimar Quaresma
UNIDADES TRABALHADAS	UMB_21 e UMB_08
DESCRIÇÃO DAS ATIVIDADES	Supressão mecanizada - UMB_21 e Escavação UMB_08
DATA	01/05/2018
NOME	Monitor 4 - Glauco Fabbri
UNIDADES TRABALHADAS	ACESSO , UMB_10 e BOTA FORA 27
DESCRIÇÃO DAS ATIVIDADES	Monitoramento de supressão mecanizada no Acesso 10 , Parque UMB_10 e Bota Fora 27
DATA	01/05/2018
NOME	Monitor 2 - Murilo Muritiba
UNIDADES TRABALHADAS	ACESSO , Caixa de Empréstimo 01
DESCRIÇÃO DAS ATIVIDADES	Monitoramento de supressão mecanizada no Acesso 03 e Caixa de Empréstimo 01
DATA	02/05/2018
NOME	Monitor 1 - Julimar Quaresma
UNIDADES TRABALHADAS	UMB_21 e UMB_08
DESCRIÇÃO DAS ATIVIDADES	Supressão mecanizada - UMB_08 e Escavação UMB_21
DATA	02/05/2018
NOME	Monitor 4 - Glauco Fabbri
UNIDADES TRABALHADAS	ACESSO
DESCRIÇÃO DAS ATIVIDADES	Monitoramento de supressão mecanizada no Acesso 10
DATA	02/05/2018
NOME	Monitor 2 - Murilo Muritiba
UNIDADES TRABALHADAS	RMT
DESCRIÇÃO DAS ATIVIDADES	Monitoramento de supressão mecanizada da UM RMT (TRECHO 03)
DATA	03/05/2018
NOME	Monitor 3 - Getúlio Alípio
UNIDADES TRABALHADAS	UM CAIXA DE EMPRÉSTIMO 01 e UM UMB_03
DESCRIÇÃO DAS ATIVIDADES	Monitoramento da supressão mecanizada na área da CAIXA de EMPRÉSTIMO e supressão manual e mecanizada da UM_UMB_03
DATA	03/05/2018
NOME	Monitor 1 - Julimar Quaresma
UNIDADES TRABALHADAS	UMB_10
DESCRIÇÃO DAS ATIVIDADES	Supressão manual e semi mecanizada - UMB_10 aero 08
DATA	03/05/2018
NOME	Monitor 3 - Getúlio Alípio
UNIDADES TRABALHADAS	UM RMT
DESCRIÇÃO DAS ATIVIDADES	Monitoramento da supressão mecanizada da UM_RMT_TRECHO 03 (ACESSO 07)
DATA	03/05/2018
NOME	Monitor 4 - Glauco Fabbri
UNIDADES TRABALHADAS	ACESSO e BOTA FORA 29
DESCRIÇÃO DAS ATIVIDADES	Monitoramento de supressão mecanizada no Acesso 10 , Acesso 9 e Bota Fora 29
DATA	03/05/2018
NOME	Monitor 2 - Murilo Muritiba
UNIDADES TRABALHADAS	UM UMB_15
DESCRIÇÃO DAS ATIVIDADES	Supressão manual, semi mecanizada e mecanizada - UMB_15
DATA	04/05/2018
NOME	Monitor 1 - Julimar Quaresma
UNIDADES TRABALHADAS	UM SUBESTAÇÃO e UM UMB_21
DESCRIÇÃO DAS ATIVIDADES	Supressão manual e semi mecanizada - UM SUBESTAÇÃO e Escavação de base - UMB_21 aero 03
DATA	04/05/2018
NOME	Monitor 3 - Getúlio Alípio
UNIDADES TRABALHADAS	UM RMT
DESCRIÇÃO DAS ATIVIDADES	Monitoramento da supressão mecanizada da UM_RMT_TRECHO 02 (ACESSO 07)
DATA	04/05/2018
NOME	Monitor 4 - Glauco Fabbri
UNIDADES TRABALHADAS	UMB_09
DESCRIÇÃO DAS ATIVIDADES	Monitoramento de supressão mecanizada no Parque UMB_09
DATA	04/05/2018
NOME	Monitor 2 - Murilo Muritiba
UNIDADES TRABALHADAS	Bota Fora 07
DESCRIÇÃO DAS ATIVIDADES	Monitoramento de supressão mecanizada no Bota fora 07
DATA	05/05/2018
NOME	Monitor 3 - Getúlio Alípio
UNIDADES TRABALHADAS	UM RMT
DESCRIÇÃO DAS ATIVIDADES	Monitoramento da supressão mecanizada da UM_RMT_TRECHO 02 (ACESSO 07)
DATA	06/05/2018
NOME	Monitor 1 - Julimar Quaresma / Monitor 2 - Murilo Muritiba / Monitor 3 - Getúlio Alípio / Monitor 4 - Glauco Fabbri
UNIDADES TRABALHADAS	-
DESCRIÇÃO DAS ATIVIDADES	Domingo
DATA	07/05/2018
NOME	Monitor 1 - Julimar Quaresma / Monitor 2 - Murilo Muritiba / Monitor 3 - Getúlio Alípio / Monitor 4 - Glauco Fabbri
UNIDADES TRABALHADAS	-
DESCRIÇÃO DAS ATIVIDADES	Folga de Pagamento - Organização de dados
DATA	08/05/2018
NOME	Monitor 3 - Getúlio Alípio
UNIDADES TRABALHADAS	UM RMT
DESCRIÇÃO DAS ATIVIDADES	Monitoramento da supressão manual e mecanizada da UM_RMT_TRECHO 02 (ACESSO 09)
DATA	09/05/2018
NOME	Monitor 1 - Julimar Quaresma
UNIDADES TRABALHADAS	UM CAIXA de EMPRÉSTIMO 09
DESCRIÇÃO DAS ATIVIDADES	Supressão manual e semi mecanizada - CAIXA DE EMPRÉSTIMO 09
DATA	09/05/2018
NOME	Monitor 4 - Glauco Fabbri
UNIDADES TRABALHADAS	UMB_09 e ACESSO
DESCRIÇÃO DAS ATIVIDADES	Monitoramento de supressão mecanizada no Parque UMB_09 e supressão manual e semi mecanizada no Acesso 10
DATA	09/05/2018
NOME	Monitor 3 - Getúlio Alípio

PROGRAMA DE GESTÃO DO PATRIMÔNIO ARQUEOLÓGICO - Complexo Eólico Umburanas - Municípios de Sento Sé e Umburanas, Estado da Bahia.	
FICHA DIÁRIA DE MONITORAMENTO	
UNIDADES TRABALHADAS	ACESSO e UM RMT
DESCRIÇÃO DAS ATIVIDADES	Monitoramento da remoção de sedimento na via do ACESSO 09-A e supressão vegetal manual da UM_RMT_TRECHO 02 (ACESSO 09-A)
DATA	09/05/2018
NOME	Monitor 2 - Murilo Muritiba
UNIDADES TRABALHADAS	UMB_15
DESCRIÇÃO DAS ATIVIDADES	Supressão manual e semi mecanizada nas praças dos aerogeradores UMB_15_03 e UMB_15_02
DATA	10/05/2018
NOME	Monitor 1 - Julimar Quaresma
UNIDADES TRABALHADAS	UM C. de EMPRÉSTIMO 09 e UM SUBESTAÇÃO
DESCRIÇÃO DAS ATIVIDADES	Supressão manual e semi mecanizada - CAIXA DE EMPRÉSTIMO 09 e supressão com escavadeira - SUBESTAÇÃO
DATA	10/05/2018
NOME	Monitor 2 - Murilo Muritiba
UNIDADES TRABALHADAS	UMB_03
DESCRIÇÃO DAS ATIVIDADES	Supressão manual e semi mecanizada nas praças dos aerogeradores UMB_03_08
DATA	10/05/2018
NOME	Monitor 3 - Getúlio Alípio
UNIDADES TRABALHADAS	UMB_08 e UMB_21
DESCRIÇÃO DAS ATIVIDADES	Monitoramento de escavação da base do aerogerador UM UMB_08_03, escavação da praça do aerogerador UM UMB_21_10 e escavação da base do UM UMB_21_07
DATA	10/05/2018
NOME	Monitor 4 - Glauco Fabbri
UNIDADES TRABALHADAS	ACESSO
DESCRIÇÃO DAS ATIVIDADES	Monitoramento de supressão manual e semi mecanizada no Acesso 10
DATA	11/05/2018
NOME	Monitor 1 - Julimar Quaresma
UNIDADES TRABALHADAS	UM C. de EMPRÉSTIMO 09
DESCRIÇÃO DAS ATIVIDADES	Supressão manual e semi mecanizada - CAIXA DE EMPRÉSTIMO 09
DATA	11/05/2018
NOME	Monitor 3 - Getúlio Alípio
UNIDADES TRABALHADAS	UMB_21
DESCRIÇÃO DAS ATIVIDADES	Monitoramento de escavação das praças dos aerogeradores UM UMB_21_08, UM UMB_21_09 e escavação da base do UM UMB_21_07
DATA	11/05/2018
NOME	Monitor 4 - Glauco Fabbri
UNIDADES TRABALHADAS	ACESSO
DESCRIÇÃO DAS ATIVIDADES	Monitoramento de supressão mecanizada no Acesso 10
DATA	11/05/2018
NOME	Monitor 2 - Murilo Muritiba
UNIDADES TRABALHADAS	UMB_03
DESCRIÇÃO DAS ATIVIDADES	Supressão manual e semi mecanizada nas praças dos aerogeradores UMB_03_08
DATA	12/05/2018
NOME	Monitor 4 - Glauco Fabbri
UNIDADES TRABALHADAS	ACESSO
DESCRIÇÃO DAS ATIVIDADES	Monitoramento de supressão mecanizada no Acesso 09
DATA	12/05/2018
NOME	Monitor 3 - Getúlio Alípio
UNIDADES TRABALHADAS	UMB_21
DESCRIÇÃO DAS ATIVIDADES	Monitoramento de escavação da praça do aerogerador UM UMB_21_08
DATA	13/05/2018
NOME	Monitor 1 - Julimar Quaresma / Monitor 2 - Murilo Muritiba / Monitor 3 - Getúlio Alípio / Monitor 4 - Glauco Fabbri
UNIDADES TRABALHADAS	-
DESCRIÇÃO DAS ATIVIDADES	Domingo
DATA	14/05/2018
NOME	Monitor 2 - Murilo Muritiba
UNIDADES TRABALHADAS	UMB_02
DESCRIÇÃO DAS ATIVIDADES	Supressão manual e semi mecanizada nas praças dos aerogeradores UMB_02_10
DATA	14/05/2018
NOME	Monitor 1 - Julimar Quaresma / Monitor 2 - Murilo Muritiba / Monitor 3 - Getúlio Alípio / Monitor 4 - Glauco Fabbri
UNIDADES TRABALHADAS	UM UMB_05
DESCRIÇÃO DAS ATIVIDADES	Supressão manual e semi mecanizada - UMB_05 aero 02
DATA	14/05/2018
NOME	Monitor 3 - Getúlio Alípio
UNIDADES TRABALHADAS	UMB_21
DESCRIÇÃO DAS ATIVIDADES	Monitoramento de escavação das praças dos aerogeradores UM UMB_21_05, UM UMB_21_09 e UM UMB_21_04
DATA	14/05/2018
NOME	Monitor 4 - Glauco Fabbri
UNIDADES TRABALHADAS	ACESSO
DESCRIÇÃO DAS ATIVIDADES	Monitoramento de supressão mecanizada no Acesso 10
DATA	15/05/2018
NOME	Monitor 1 - Julimar Quaresma
UNIDADES TRABALHADAS	UM UMB_09
DESCRIÇÃO DAS ATIVIDADES	Escavação de base - UMB_09_05
DATA	15/05/2018
NOME	Monitor 4 - Glauco Fabbri
UNIDADES TRABALHADAS	ACESSO
DESCRIÇÃO DAS ATIVIDADES	Monitoramento de supressão mecanizada no Acesso 10
DATA	15/05/2018
NOME	Monitor 2 - Murilo Muritiba
UNIDADES TRABALHADAS	UMB_02
DESCRIÇÃO DAS ATIVIDADES	Supressão manual e semi mecanizada nas praças dos aerogeradores UMB_02_10
DATA	16/05/2018
NOME	Monitor 1 - Julimar Quaresma
UNIDADES TRABALHADAS	UM C. de EMPRÉSTIMO 09
DESCRIÇÃO DAS ATIVIDADES	Supressão mecanizada - CAIXA DE EMPRÉSTIMO 09
DATA	16/05/2018
NOME	Monitor 4 - Glauco Fabbri

PROGRAMA DE GESTÃO DO PATRIMÔNIO ARQUEOLÓGICO - Complexo Eólico Umburanas - Municípios de Sento Sé e Umburanas, Estado da Bahia.	
FICHA DIÁRIA DE MONITORAMENTO	
UNIDADES TRABALHADAS	ACESSO
DESCRIÇÃO DAS ATIVIDADES	Monitoramento de supressão mecanizada no Acesso 9B e 10
DATA	16/05/2018
NOME	Monitor 2 - Murilo Muritiba
UNIDADES TRABALHADAS	UMB_03
DESCRIÇÃO DAS ATIVIDADES	Supressão manual e semi mecanizada nas praças dos aerogeradores UMB_03_06
DATA	17/05/2018
NOME	Monitor 1 - Julimar Quaresma
UNIDADES TRABALHADAS	UM ACESSO
DESCRIÇÃO DAS ATIVIDADES	Monitoramento supressão mecanizada - UM acesso 7b
DATA	17/05/2018
NOME	Monitor 4 - Glauco Fabbri
UNIDADES TRABALHADAS	ACESSO
DESCRIÇÃO DAS ATIVIDADES	Monitoramento de supressão mecanizada no Acesso 10
DATA	17/05/2018
NOME	Monitor 2 - Murilo Muritiba
UNIDADES TRABALHADAS	UMB_03
DESCRIÇÃO DAS ATIVIDADES	Supressão manual e semi mecanizada nas praças dos aerogeradores UMB_03_06
DATA	17/05/2018
NOME	Monitor 3 - Getúlio Alípio
UNIDADES TRABALHADAS	UMB_08, UMB_21 e ACESSO
DESCRIÇÃO DAS ATIVIDADES	Monitoramento de escavação da base do aerogerador UM UMB_08_10, da praça do UM UMB_21_05, da base do UM UMB_21_08 e supressão vegetal mecanizada do ACESSO_11 (Parque 08)
DATA	18/05/2018
NOME	Monitor 1 - Julimar Quaresma
UNIDADES TRABALHADAS	UM UMB_10 e UMB_05
DESCRIÇÃO DAS ATIVIDADES	Supressão mecanizada - UMB_10 aero 08 e UMB_05
DATA	18/05/2018
NOME	Monitor 3 - Getúlio Alípio
UNIDADES TRABALHADAS	UMB_21
DESCRIÇÃO DAS ATIVIDADES	Monitoramento de escavação das bases dos aerogeradores UM UMB_08_05 e UM UMB_21_08
DATA	18/05/2018
NOME	Monitor 4 - Glauco Fabbri
UNIDADES TRABALHADAS	ACESSO
DESCRIÇÃO DAS ATIVIDADES	Monitoramento de supressão mecanizada no Acesso 10
DATA	18/05/2018
NOME	Monitor 2 - Murilo Muritiba
UNIDADES TRABALHADAS	UMB_02
DESCRIÇÃO DAS ATIVIDADES	Supressão manual e semi mecanizada no UMB_02
DATA	19/05/2018
NOME	Monitor 3 - Getúlio Alípio
UNIDADES TRABALHADAS	UMB_05, UMB_21 e UM RMT
DESCRIÇÃO DAS ATIVIDADES	Monitoramento de supressão vegetal mecanizada na praça do aerogerador UM UMB_05_01 e escavação da base do aerogerador UM UMB_21_09 e supressão vegetal mecanizada na UM RMT_TRECHO_02 (UM UMB_13_04)
DATA	19/05/2018
NOME	Monitor 4 - Glauco Fabbri
UNIDADES TRABALHADAS	ACESSO
DESCRIÇÃO DAS ATIVIDADES	Monitoramento de supressão mecanizada no Acesso 10
DATA	20/05/2018
NOME	Monitor 1 - Julimar Quaresma / Monitor 2 - Murilo Muritiba / Monitor 3 - Getúlio Alípio / Monitor 4 - Glauco Fabbri
UNIDADES TRABALHADAS	-
DESCRIÇÃO DAS ATIVIDADES	Domingo
DATA	21/05/2018
NOME	Monitor 1 - Julimar Quaresma
UNIDADES TRABALHADAS	UM UMB_05
DESCRIÇÃO DAS ATIVIDADES	Supressão mecanizada - UMB_05
DATA	21/05/2018
NOME	Monitor 3 - Getúlio Alípio
UNIDADES TRABALHADAS	UM RMT
DESCRIÇÃO DAS ATIVIDADES	Monitoramento de supressão vegetal mecanizada na UM RMT_TRECHO_05 (UM UMB_25)
DATA	21/05/2018
NOME	Monitor 4 - Glauco Fabbri
UNIDADES TRABALHADAS	ACESSO
DESCRIÇÃO DAS ATIVIDADES	Monitoramento de supressão mecanizada no Acesso 10
DATA	22/05/2018
NOME	Monitor 1 - Julimar Quaresma / Monitor 2 - Murilo Muritiba / Monitor 3 - Getúlio Alípio / Monitor 4 - Glauco Fabbri
UNIDADES TRABALHADAS	-
DESCRIÇÃO DAS ATIVIDADES	Sem atividades de campo - Paralisação sindical
DATA	23/05/2018
NOME	Monitor 1 - Julimar Quaresma
UNIDADES TRABALHADAS	UM UMB_21
DESCRIÇÃO DAS ATIVIDADES	Escavação de base - UMB_21 aero 04
DATA	23/05/2018
NOME	Monitor 4 - Glauco Fabbri
UNIDADES TRABALHADAS	ACESSO
DESCRIÇÃO DAS ATIVIDADES	Monitoramento de supressão mecanizada no Acesso 10
DATA	23/05/2018
NOME	Monitor 2 - Murilo Muritiba
UNIDADES TRABALHADAS	UMB_02
DESCRIÇÃO DAS ATIVIDADES	Supressão manual e semi mecanizada no UMB_02
DATA	23/05/2018
NOME	Monitor 3 - Getúlio Alípio
UNIDADES TRABALHADAS	UMB_09, BOTA FORA 28, UMB_10 e UM RMT
DESCRIÇÃO DAS ATIVIDADES	Monitoramento de escavação da praça do aerogerador UM UMB_09_01, remoção de sedimento na área do BOTA FORA_28, escavação da base do aerogerador UM UMB_10_01 e supressão manual e semi mecanizada da UM RMT_TRECHO_02
DATA	24/05/2018

PROGRAMA DE GESTÃO DO PATRIMÔNIO ARQUEOLÓGICO - Complexo Eólico Umburanas - Municípios de Sento Sé e Umburanas, Estado da Bahia.	
FICHA DIÁRIA DE MONITORAMENTO	
NOME	Monitor 1 - Julimar Quaresma
UNIDADES TRABALHADAS	UM UMB_21
DESCRIÇÃO DAS ATIVIDADES	Escavação de base - UMB_21_09 e corte de plataforma - UMB_21_01
DATA	24/05/2018
NOME	Monitor 4 - Glauco Fabbri
UNIDADES TRABALHADAS	ACESSO
DESCRIÇÃO DAS ATIVIDADES	Monitoramento de supressão mecanizada no Acesso 10
DATA	24/05/2018
NOME	Monitor 3 - Getúlio Alípio
UNIDADES TRABALHADAS	UM RMT
DESCRIÇÃO DAS ATIVIDADES	Monitoramento de supressão vegetal mecanizada na UM RMT_TRECHO_05 (UM UMB_25)
DATA	24/05/2018
NOME	Monitor 2 - Murilo Muritiba
UNIDADES TRABALHADAS	UMB_02
DESCRIÇÃO DAS ATIVIDADES	Supressão manual e semi mecanizada no UMB_02
DATA	25/05/2018
NOME	Monitor 1 - Julimar Quaresma / Monitor 2 - Murilo Muritiba / Monitor 3 - Getúlio Alípio / Monitor 4 - Glauco Fabbri
UNIDADES TRABALHADAS	-
DESCRIÇÃO DAS ATIVIDADES	Organização de dados - Obra sem supressão (Racionamento combustível)
DATA	25/05/2018
NOME	Monitor 3 - Getúlio Alípio
UNIDADES TRABALHADAS	UM RMT
DESCRIÇÃO DAS ATIVIDADES	Monitoramento de supressão vegetal mecanizada na UM RMT_TRECHO_05 (UM UMB_25)
DATA	26/05/2018
NOME	Monitor 1 - Julimar Quaresma / Monitor 2 - Murilo Muritiba / Monitor 3 - Getúlio Alípio / Monitor 4 - Glauco Fabbri
UNIDADES TRABALHADAS	-
DESCRIÇÃO DAS ATIVIDADES	Organização de dados - Obra sem supressão (Racionamento combustível)
DATA	26/05/2018
NOME	Monitor 3 - Getúlio Alípio
UNIDADES TRABALHADAS	UM RMT
DESCRIÇÃO DAS ATIVIDADES	Monitoramento de supressão vegetal mecanizada na UM RMT_TRECHO_02 (UM UMB_10)
DATA	27/05/2018
NOME	Monitor 1 - Julimar Quaresma / Monitor 2 - Murilo Muritiba / Monitor 3 - Getúlio Alípio / Monitor 4 - Glauco Fabbri
UNIDADES TRABALHADAS	-
DESCRIÇÃO DAS ATIVIDADES	Domingo
DATA	28/05/2018
NOME	Monitor 3 - Getúlio Alípio
UNIDADES TRABALHADAS	UM RMT
DESCRIÇÃO DAS ATIVIDADES	Monitoramento de supressão vegetal mecanizada na UM RMT_TRECHO_01 (UM UMB_09)
DATA	28/05/2018
NOME	Monitor 1 - Julimar Quaresma / Monitor 2 - Murilo Muritiba / Monitor 3 - Getúlio Alípio / Monitor 4 - Glauco Fabbri
UNIDADES TRABALHADAS	-
DESCRIÇÃO DAS ATIVIDADES	Organização de dados - Obra sem supressão (Racionamento combustível)
DATA	29/05/2018
NOME	Monitor 3 - Getúlio Alípio
UNIDADES TRABALHADAS	UM RMT
DESCRIÇÃO DAS ATIVIDADES	Monitoramento de supressão vegetal mecanizada na UM RMT_TRECHO_02 (ACESSO_08)
DATA	29/05/2018
NOME	Monitor 1 - Julimar Quaresma / Monitor 2 - Murilo Muritiba / Monitor 3 - Getúlio Alípio / Monitor 4 - Glauco Fabbri
UNIDADES TRABALHADAS	-
DESCRIÇÃO DAS ATIVIDADES	Organização de dados - Obra sem supressão (Racionamento combustível)
DATA	30/05/2018
NOME	Monitor 1 - Julimar Quaresma / Monitor 2 - Murilo Muritiba / Monitor 3 - Getúlio Alípio / Monitor 4 - Glauco Fabbri
UNIDADES TRABALHADAS	-
DESCRIÇÃO DAS ATIVIDADES	Organização de dados - Obra sem supressão (Racionamento combustível)
DATA	31/05/2018
NOME	Monitor 1 - Julimar Quaresma / Monitor 2 - Murilo Muritiba / Monitor 3 - Getúlio Alípio / Monitor 4 - Glauco Fabbri